











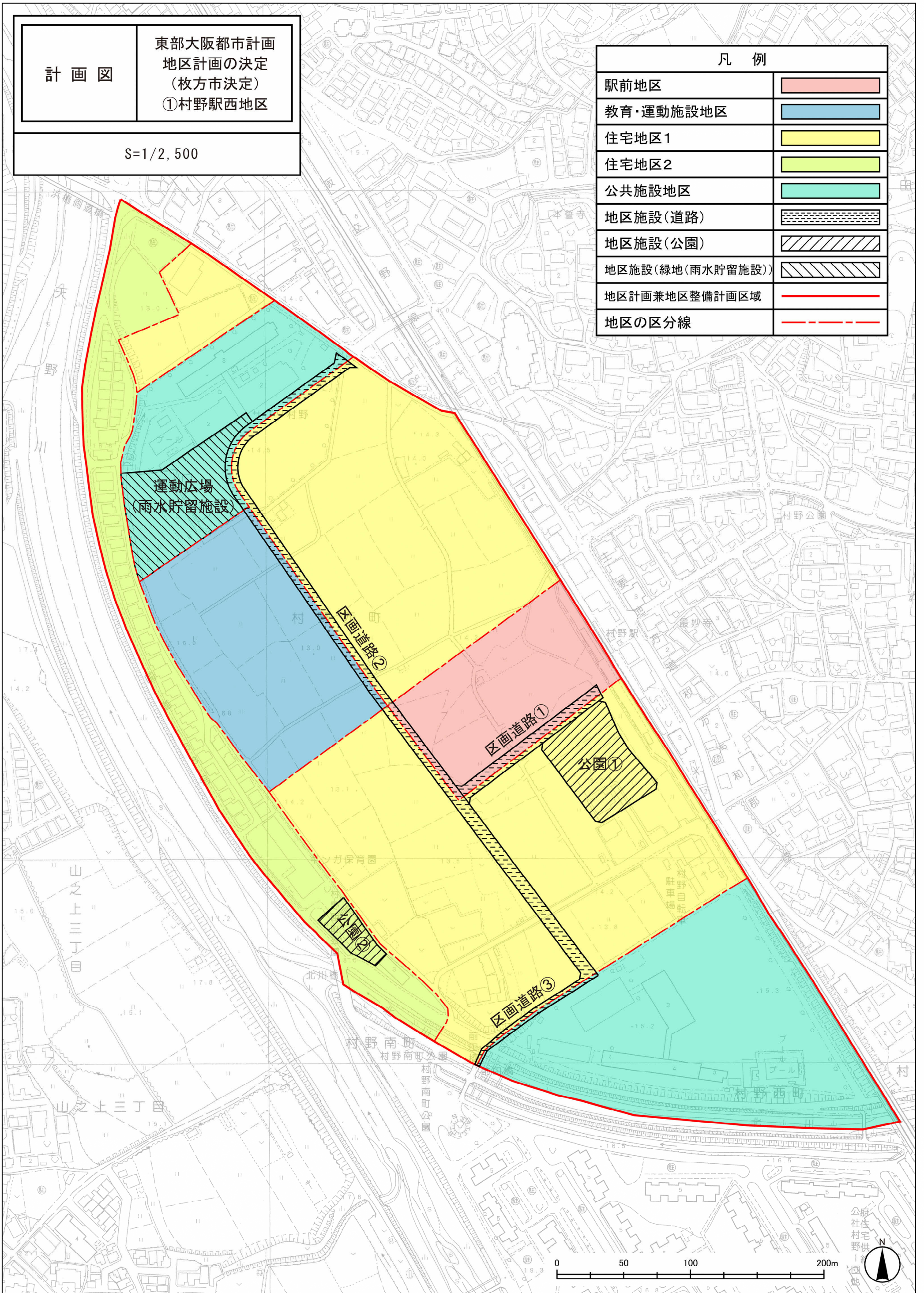
計画図

東部大阪都市計画  
地区計画の決定  
(枚方市決定)  
①村野駅西地区

S=1/2,500

凡例

駅前地区	
教育・運動施設地区	
住宅地区1	
住宅地区2	
公共施設地区	
地区施設(道路)	
地区施設(公園)	
地区施設(緑地(雨水貯留施設))	
地区計画兼地区整備計画区域	
地区の区分線	



公府社住宅  
村野供  
野地