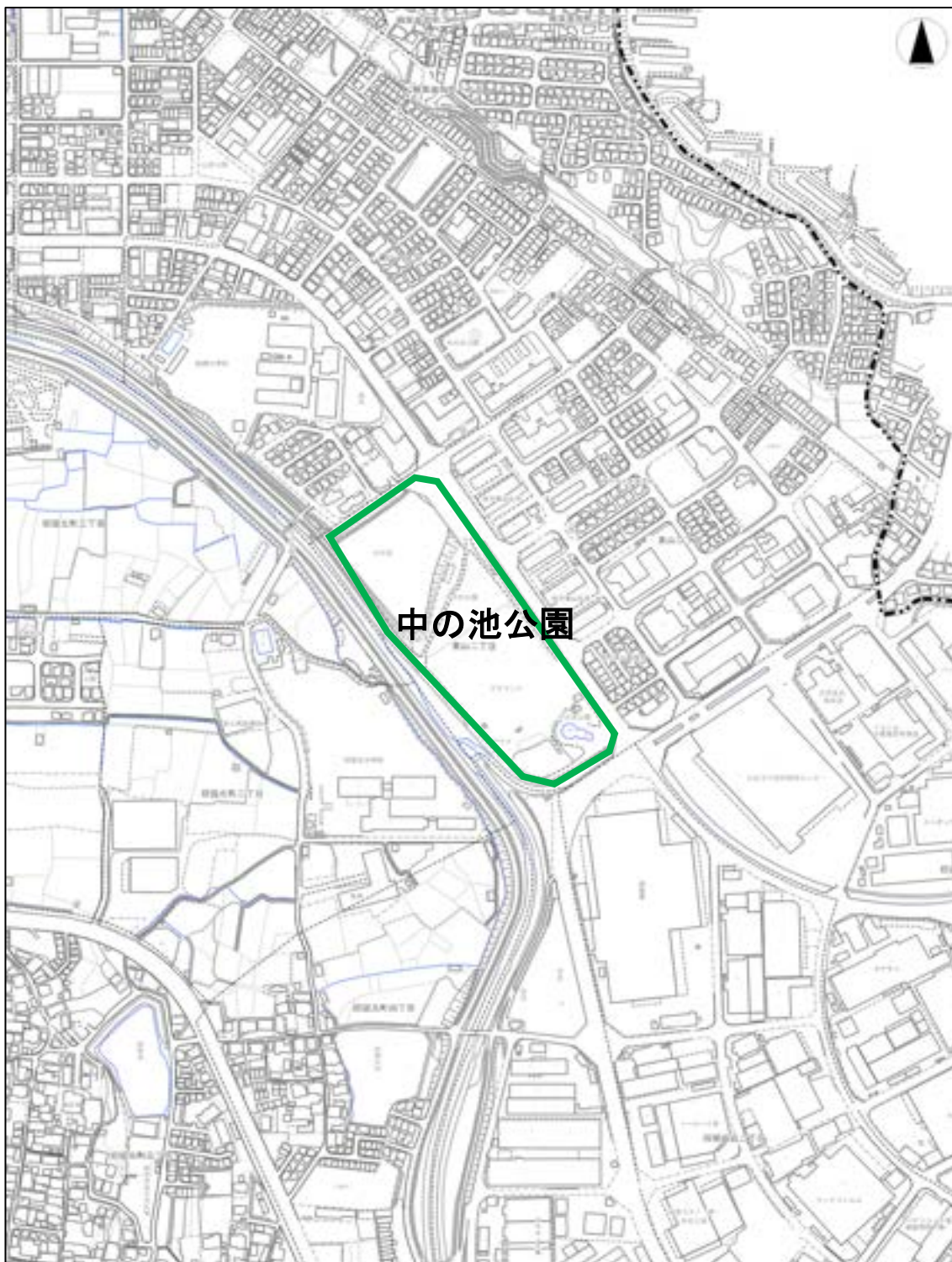


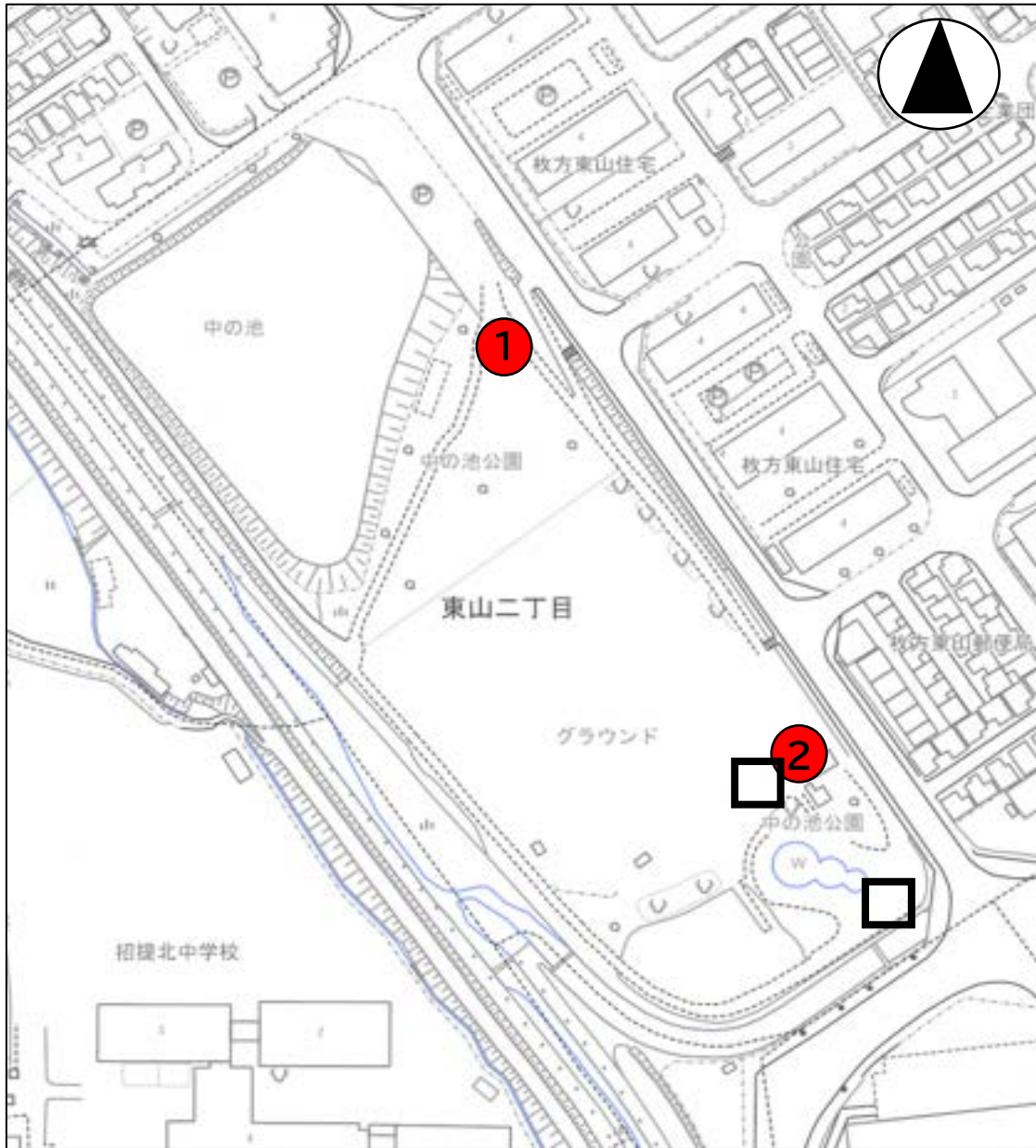
中の池公園（1）



【公園情報】

所在地	東山2丁目47	面積	約4.0ha
		車両乗入れ	可
主な施設	運動広場（有料）、遊具エリア、トイレ、駐車場（有料）		

中の池公園（1）



【凡例】

● 設置個所

【備考】

1. 駐車場外
2. トイレ前

□ 過去に自動販売機の設置実績がある箇所

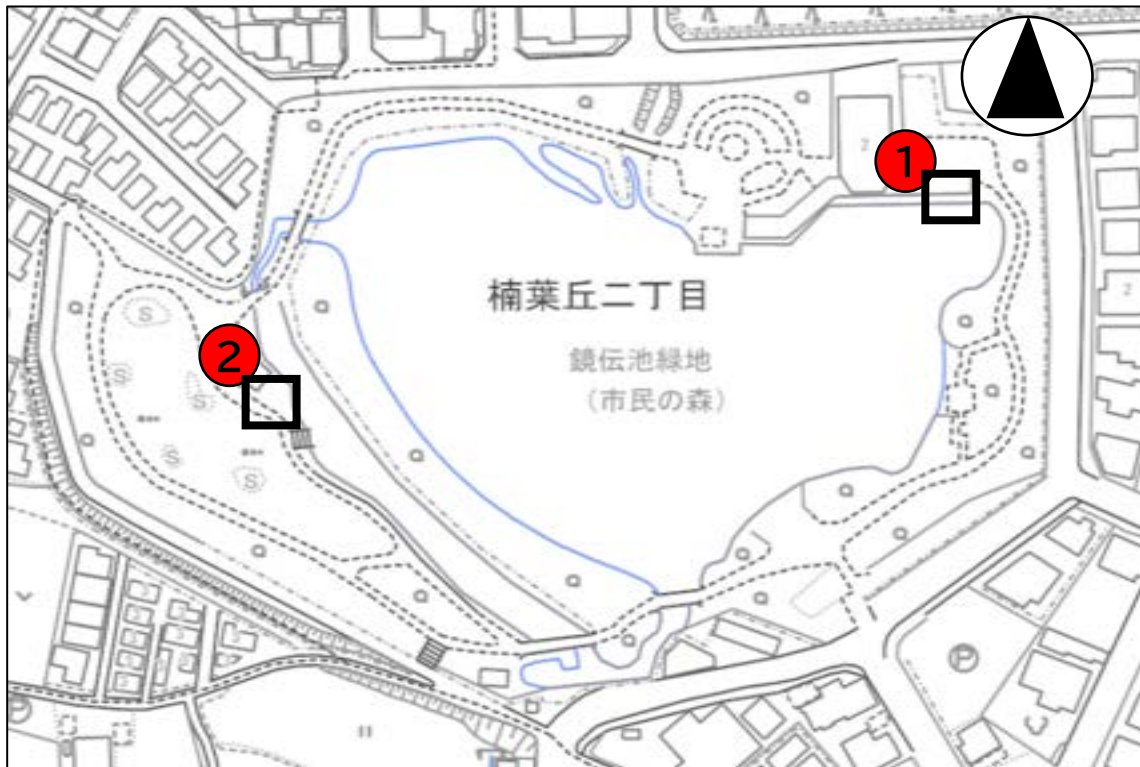
鏡伝池緑地（2）



【公園情報】

所在地	楠葉丘2丁目785-1	面積	約2.8ha
		車両乗入れ	不可
主な施設	管理事務所、遊具エリア、池、せせらぎ水路、トイレ、駐車場（無料）		

鏡伝池緑地（2）



【凡例】

● 設置個所

【備考】

1. 事務所前
2. ベンチ付近

※飲料品の場合は、設置個所から2個所以上の設置提案を行ってください。

□ 過去に自動販売機の設置実績がある箇所

楠葉中央公園（3）



【公園情報】

所在地	楠葉並木2丁目2500-251	面積	約1.1ha
		車両乗入れ	可
主な施設	広場、遊具エリア、池、せせらぎ、人工芝広場、トイレ		

楠葉中央公園（3）



【凡例】

● 設置個所

【備考】

トイレ前

楠葉東公園（4）



【公園情報】

所在地	楠葉朝日3丁目1895-614	面積	約2.7ha
		車両乗入れ	不可
主な施設	広場、遊具エリア、バスケットゴール、トイレ		

楠葉東公園（4）



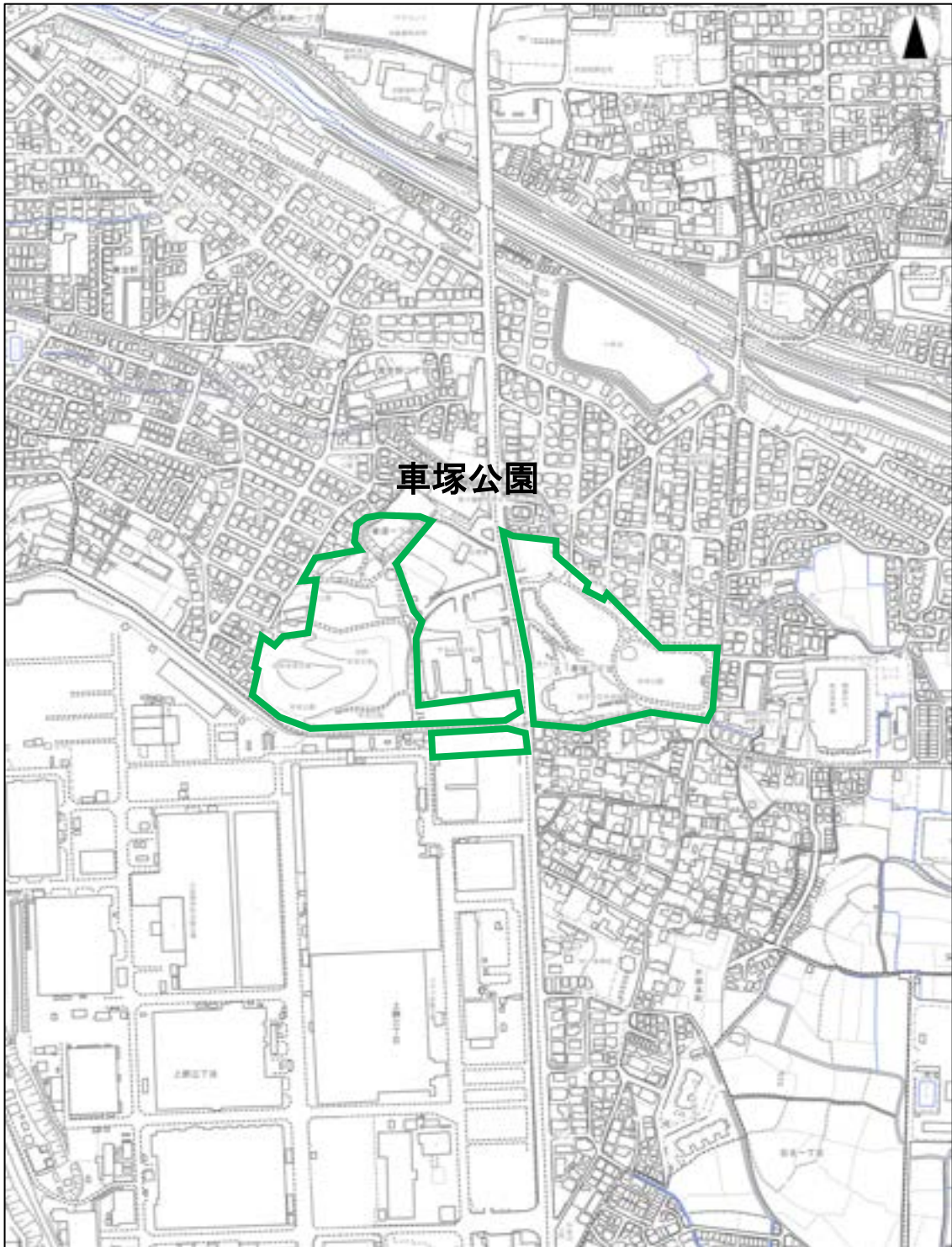
【凡例】

● 設置個所

【備考】

水飲場付近

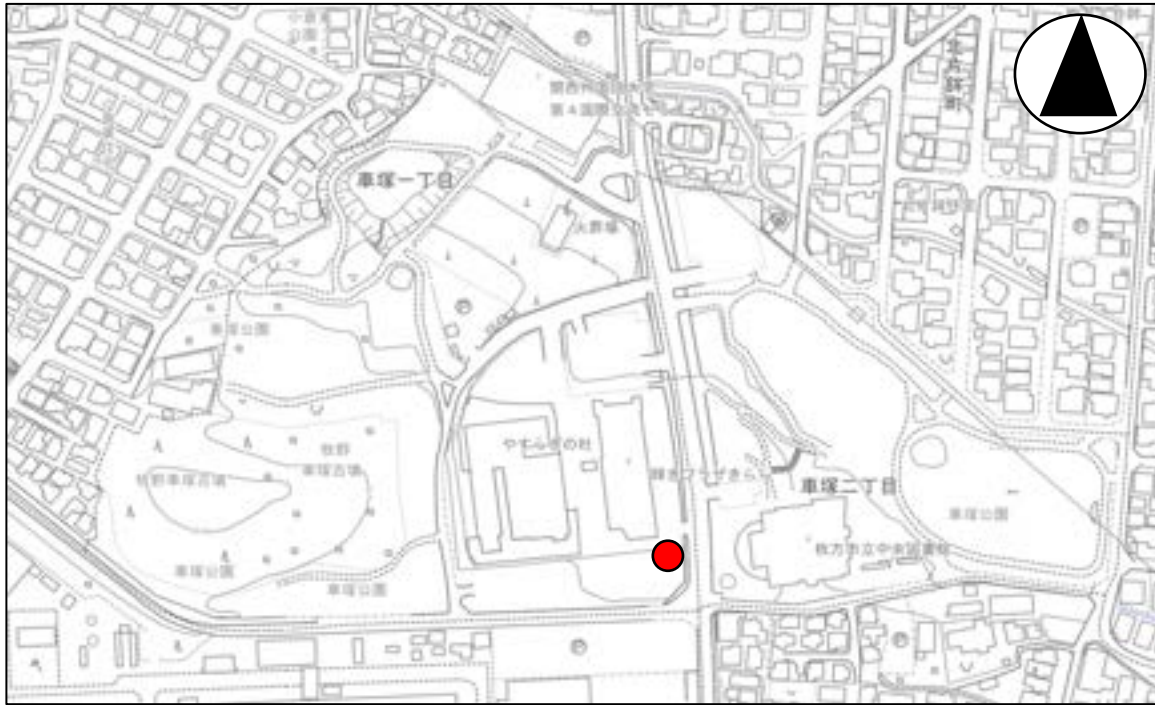
車塚公園（5）



【公園情報】

所在地	車塚1丁目5	面積	約5.0ha
		車両乗入れ	可
主な施設	広場、遊具エリア、バスケットゴール、トイレ、駐車場（無料）		

車塚公園（5）



【凡例】

● 設置個所

【備考】

入口前

※東側公園に自動販売機1基及びカフェ1店舗あり

阪今池公園（6）



【公園情報】

所在地	黄金野1丁目637	面積	約1.9ha
		車両乗入れ	可
主な施設	広場、遊具エリア、トイレ		

阪今池公園（6）



【凡例】

● 設置個所

【備考】

入口付近

北山公園（7）



【公園情報】

所在地	北山1丁目111	面積	約2.0ha
		車両乗入れ	可
主な施設	広場、遊具エリア、ローラー滑り台、トイレ		

北山公園（7）



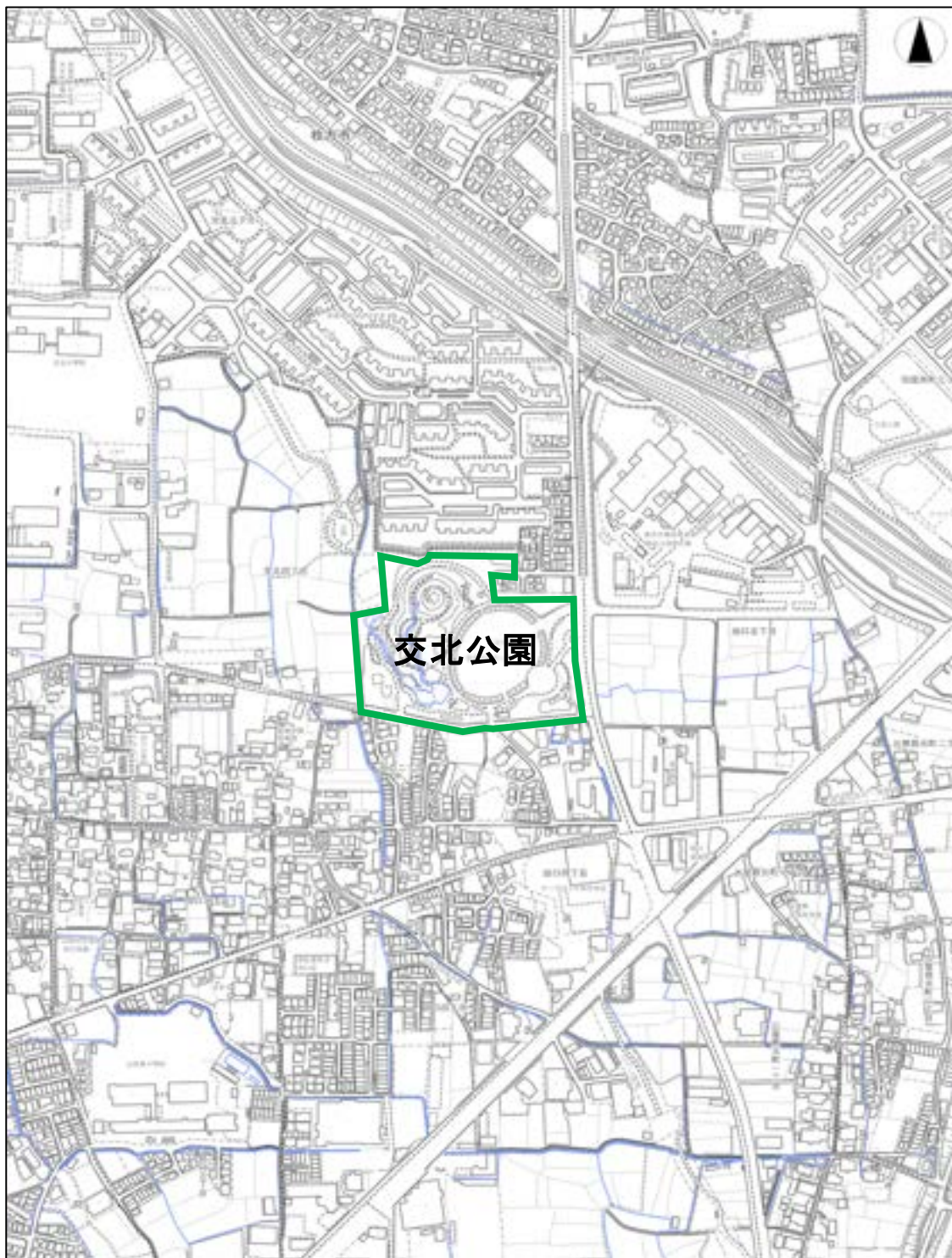
【凡例】

● 設置個所

【備考】

トイレ付近
東側道路工事中

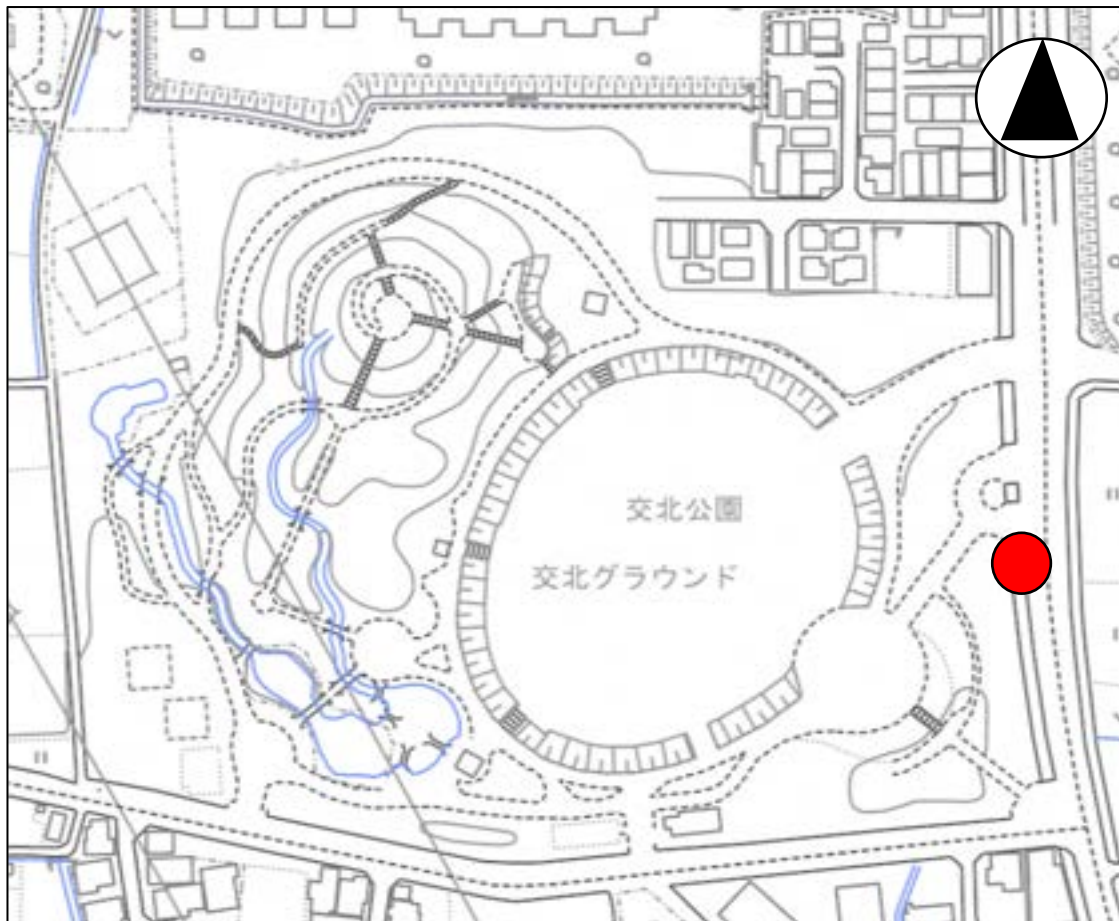
交北公園（8）



【公園情報】

所在地	交北4丁目516	面積	約3.1ha
		車両乗入れ	可
主な施設	広場、遊具エリア、ローラー滑り台、トイレ		

交北公園（8）



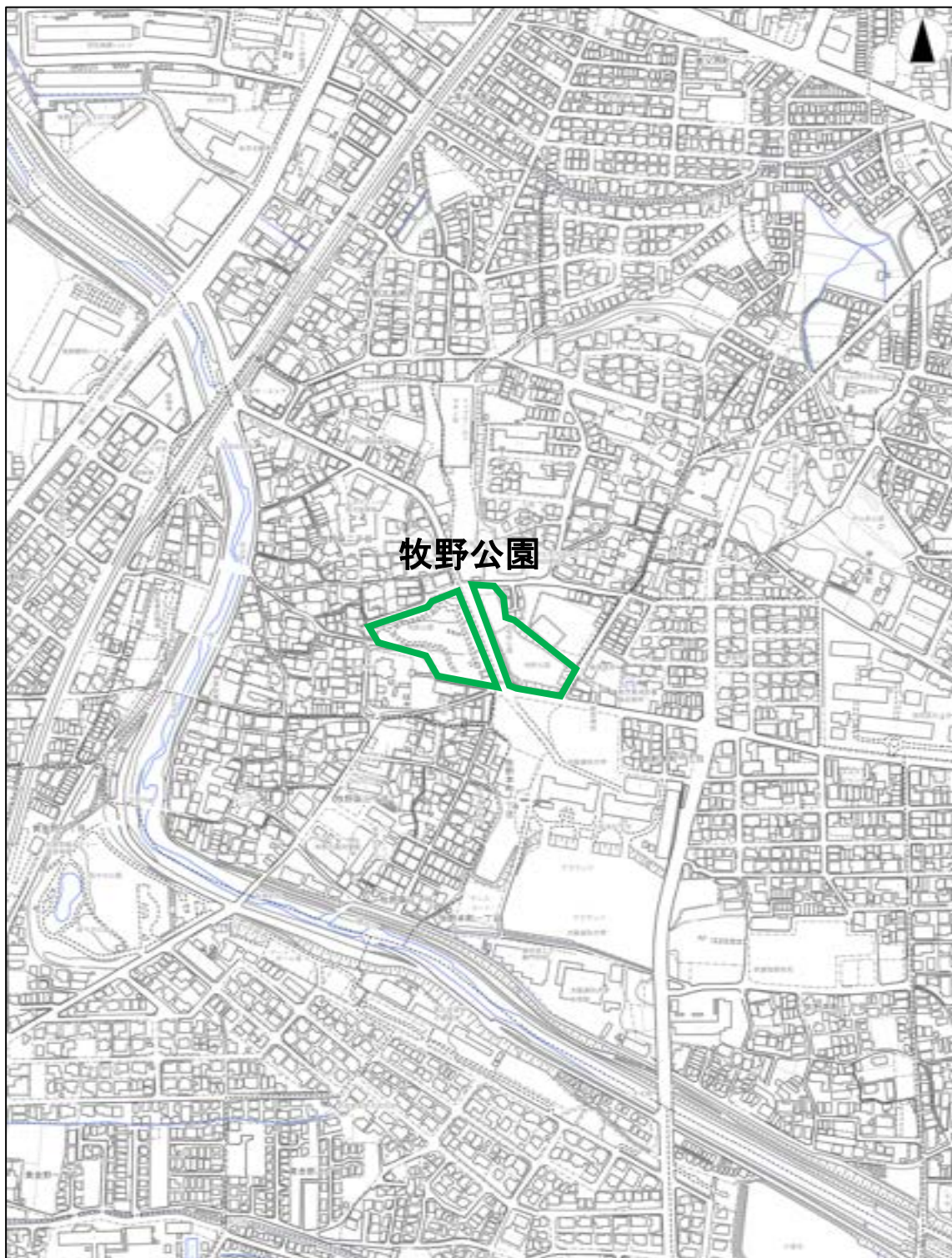
【凡例】

● 設置個所

【備考】

入口付近植栽帯

牧野公園（9）



【公園情報】

所在地	牧野阪2丁目15	面積	約1.1ha
		車両乗入れ	不可
主な施設	広場、遊具エリア、交番		

牧野公園（9）



【凡例】

● 設置個所

【備考】

入口付近

日置公園 (10)



【公園情報】

所在地	招堤南町3丁目635-1	面積	約0.5ha
		車両乗入れ	不可
主な施設	遊具エリア、広場、トイレ		

日置公園 (10)



【凡例】

● 設置個所

【備考】

入口付近

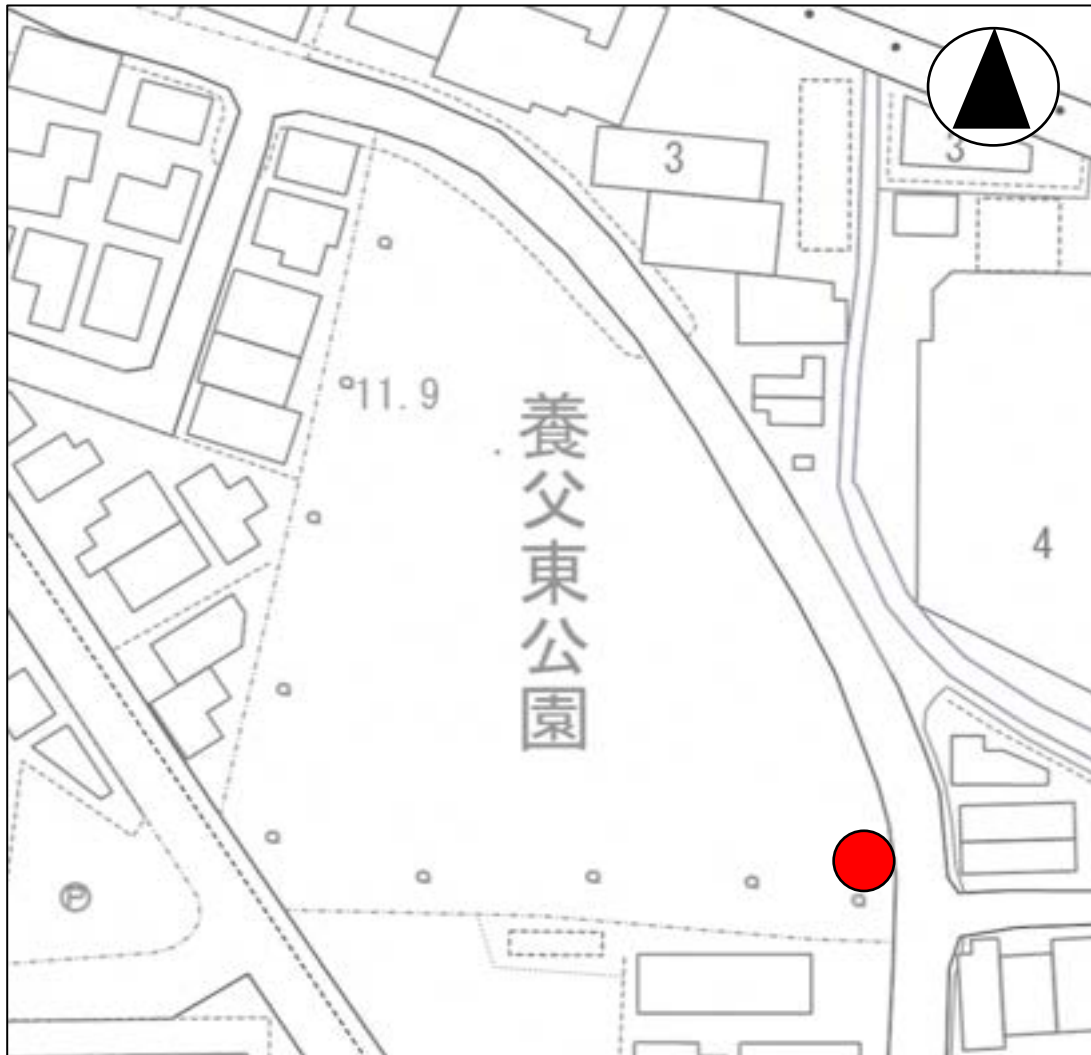
養父東公園 (11)



【公園情報】

所在地	養父東町6070-53	面積	約0.3ha
		車両乗入れ	可
主な施設	広場、遊具エリア、トイレ		

養父東公園 (11)



【凡例】

● 設置個所

【備考】

入口付近

二の宮公園 (12)



【公園情報】

所在地	船橋本町1丁目714	面積	約0.3ha
		車両乗入れ	可
主な施設	広場、遊具エリア、トイレ		

二の宮公園 (12)



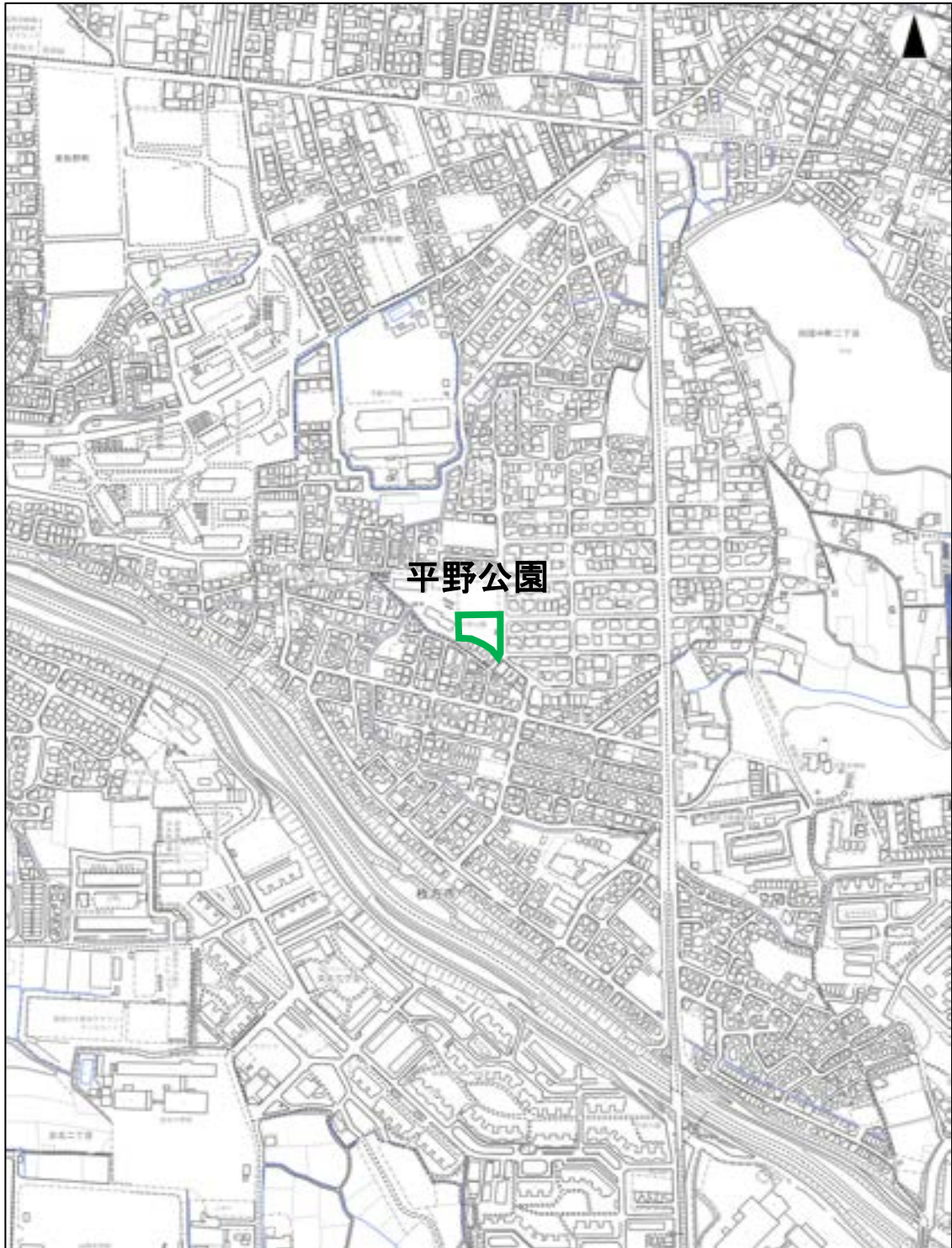
【凡例】

● 設置個所

【備考】

入口付近

平野公園 (13)



【公園情報】

所在地	招堤中町 1 丁目232-55	面積	約0.1ha
		車両乗入れ	可
主な施設	広場、遊具エリア、トイレ		

平野公園 (13)



【凡例】

● 設置個所

【備考】

入口付近

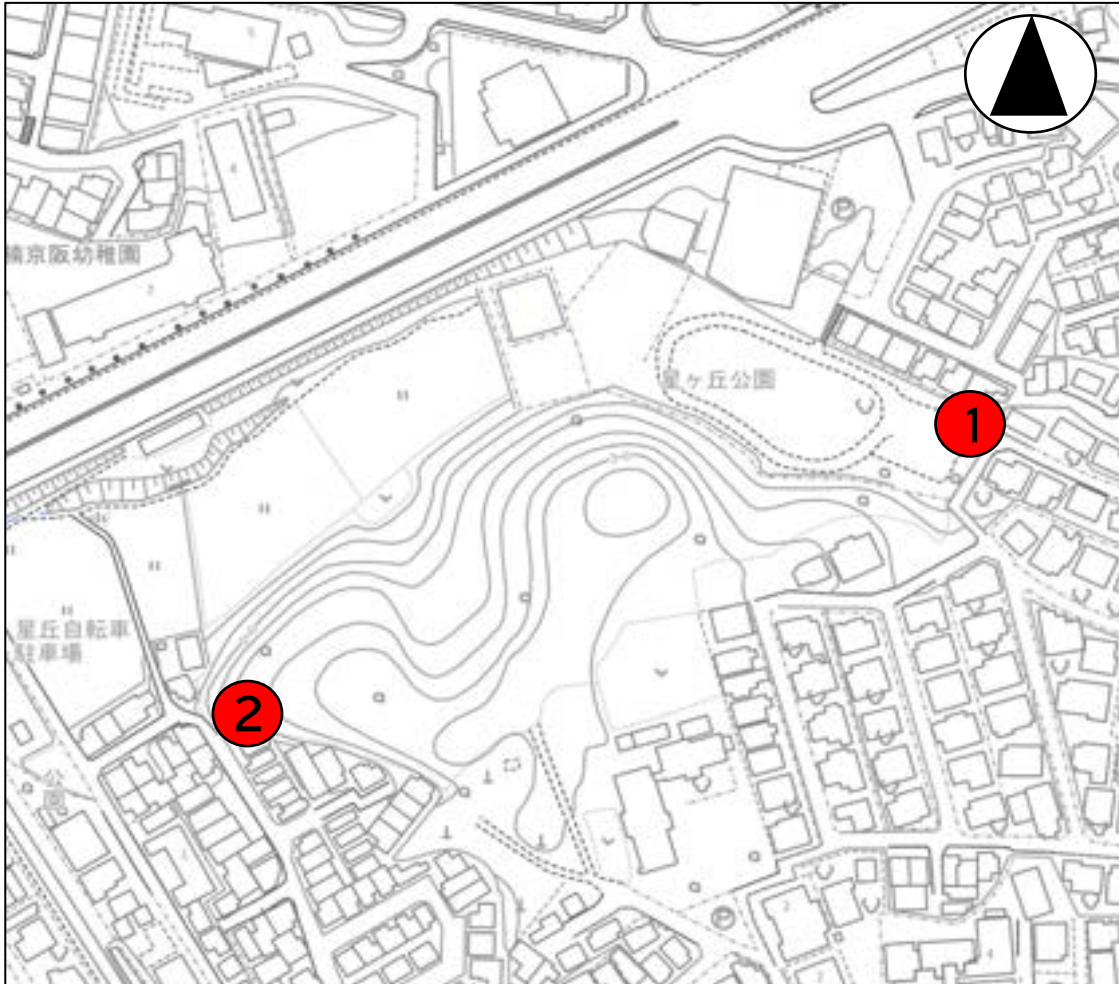
星ヶ丘公園 (14)



【公園情報】

所在地	星丘2丁目358	面積	約1.7ha
		車両乗入れ	不可
主な施設	広場、遊具エリア		

星ヶ丘公園 (14)



【凡例】

● 設置個所

【備考】

1. 入口付近
2. 入口付近

坊主池公園 (15)



【公園情報】

所在地	岡山手町422-1	面積	約0.8ha
		車両乗入れ	可
主な施設	広場、遊具エリア、池		

坊主池公園 (15)



【凡例】

● 設置個所

【備考】

入口付近

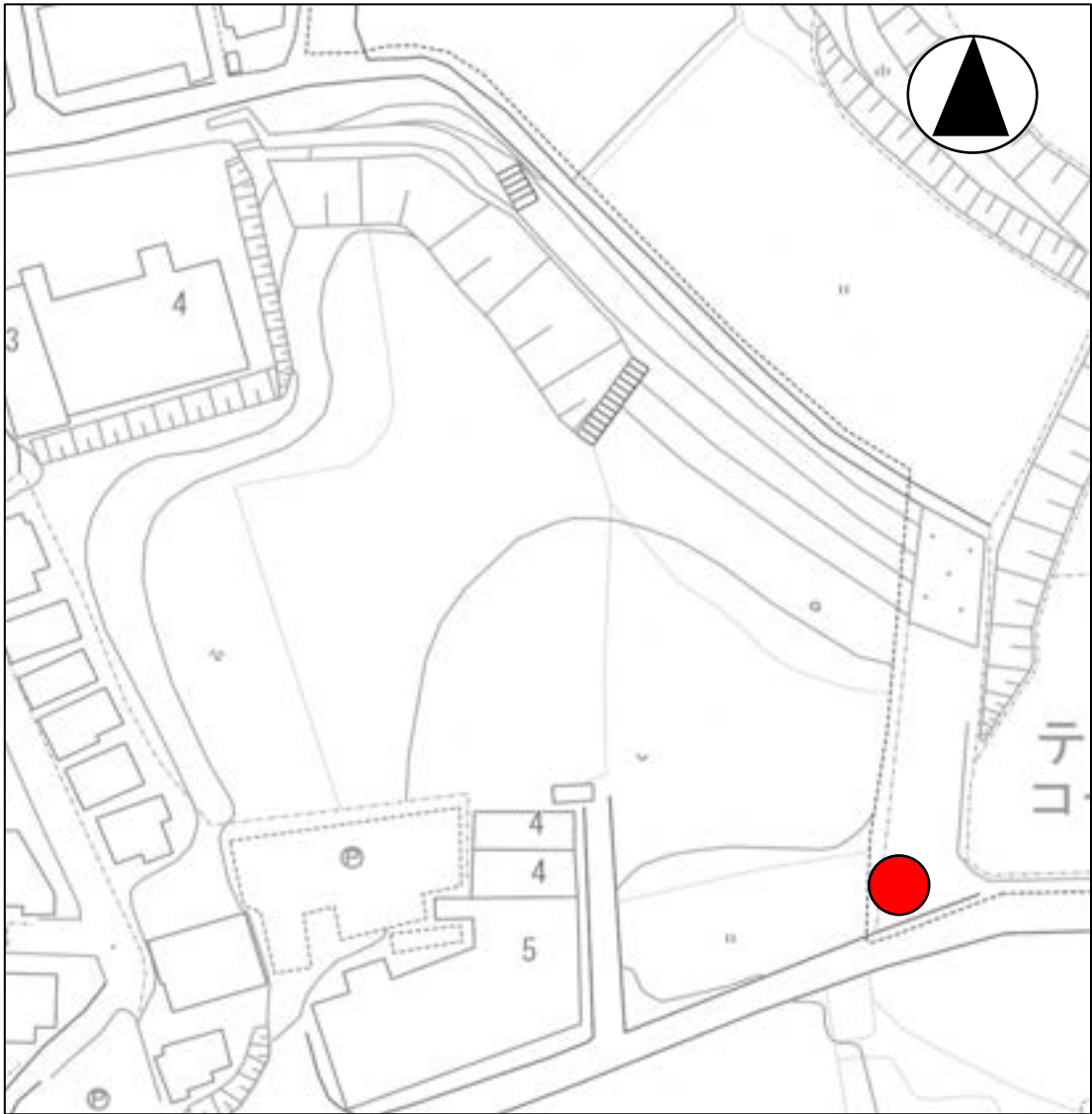
印田町ふれあい公園 (16)



【公園情報】

所在地	印田町1114-2	面積	約0.6ha
		車両乗入れ	不可
主な施設	広場、遊具エリア、トイレ		

印田町ふれあい公園 (16)



【凡例】

● 設置個所

【備考】

入口付近

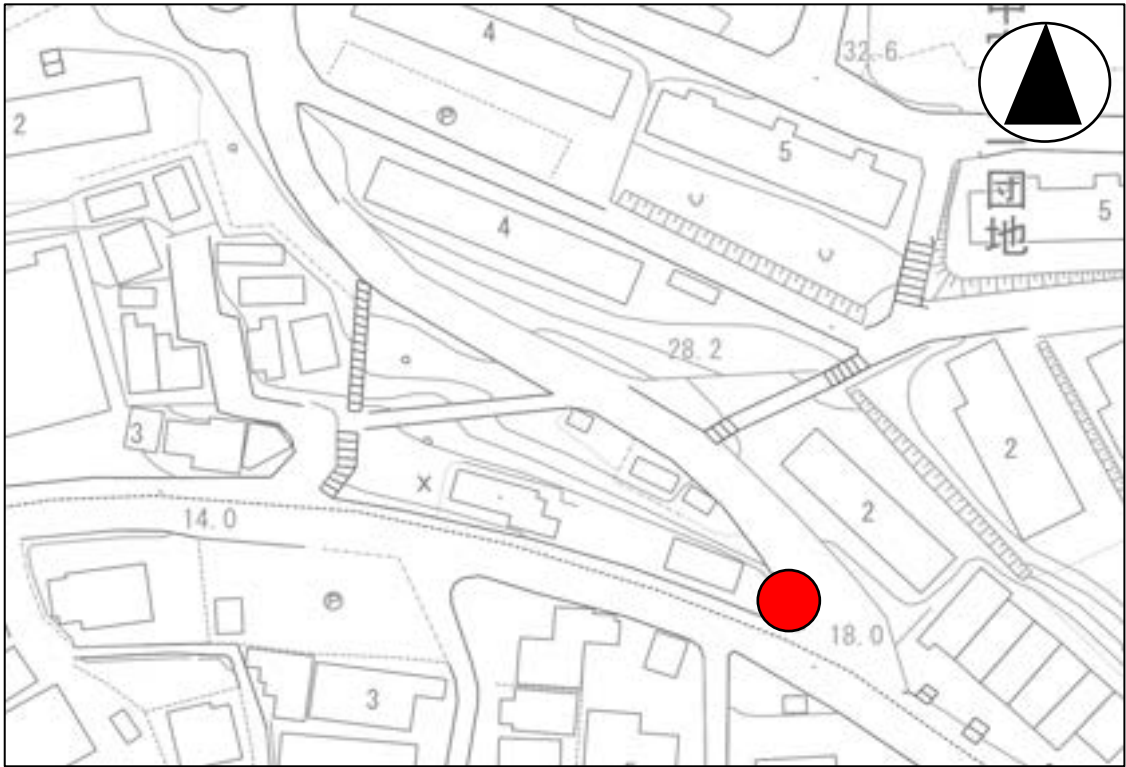
宮之阪さくらの丘公園 (17)



【公園情報】

所在地	宮之阪2丁目928-23	面積	約0.3ha
		車両乗入れ	可
主な施設	遊具エリア、交番		

宮之阪さくらの丘公園 (17)



【凡例】

● 設置個所

【備考】

入口付近

空見の丘公園 (18)



【公園情報】

所在地	津田山手2丁目895-1	面積	約1.0ha
		車両乗入れ	可
主な施設	広場、四阿		

空見の丘公園 (18)



【凡例】

● 設置個所

【備考】

入口付近

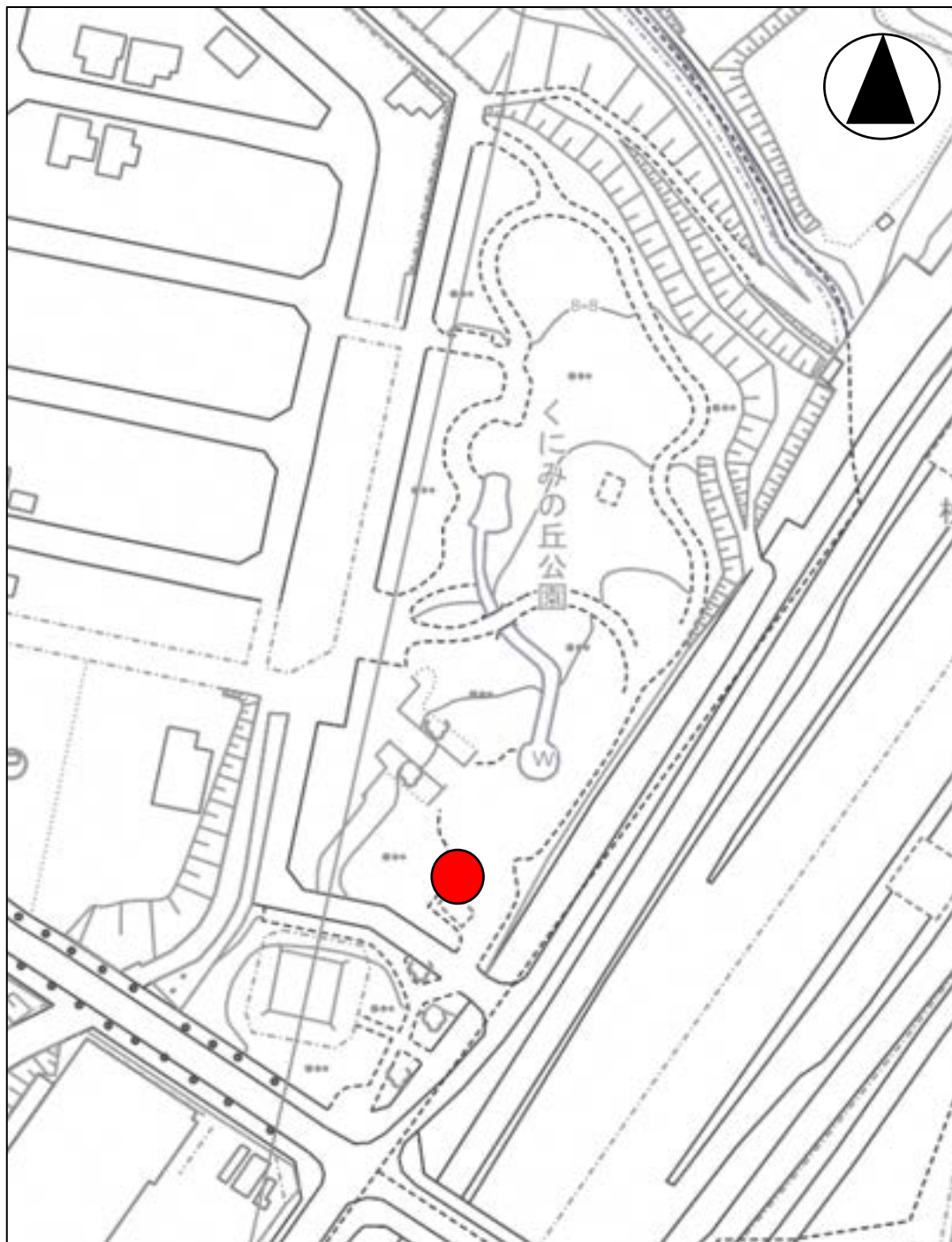
くにみの丘公園 (19)



【公園情報】

所在地	津田山手1丁目22-1	面積	約1.4ha
		車両乗入れ	可
主な施設	遊具エリア、芝生広場、トイレ		

くにみの丘公園 (19)



【凡例】

● 設置個所

【備考】

トイレ付近

薬師谷公園 (20)



【公園情報】

所在地	長尾元町2丁目109番3	面積	約0.7ha
		車両乗入れ	
主な施設	広場、遊具エリア、バスケットゴール		

薬師谷公園 (20)



【凡例】

● 設置個所

【備考】

ベンチ横

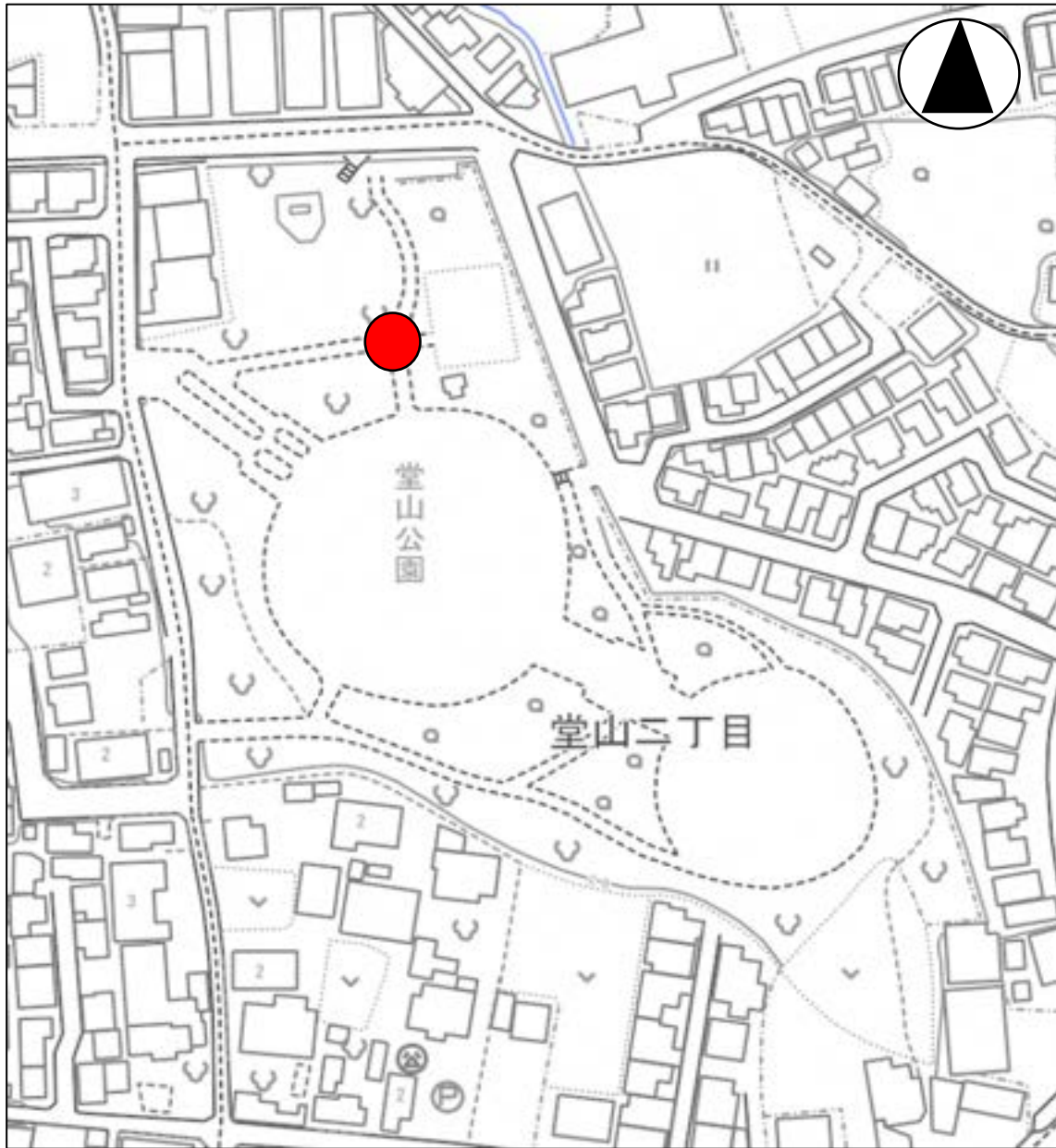
堂山公園 (21)



【公園情報】

所在地	堂山2丁目1725	面積	約1.7ha
		車両乗入れ	不可
主な施設	広場、遊具エリア、トイレ		

堂山公園 (21)



【凡例】

● 設置個所

【備考】

トイレ付近

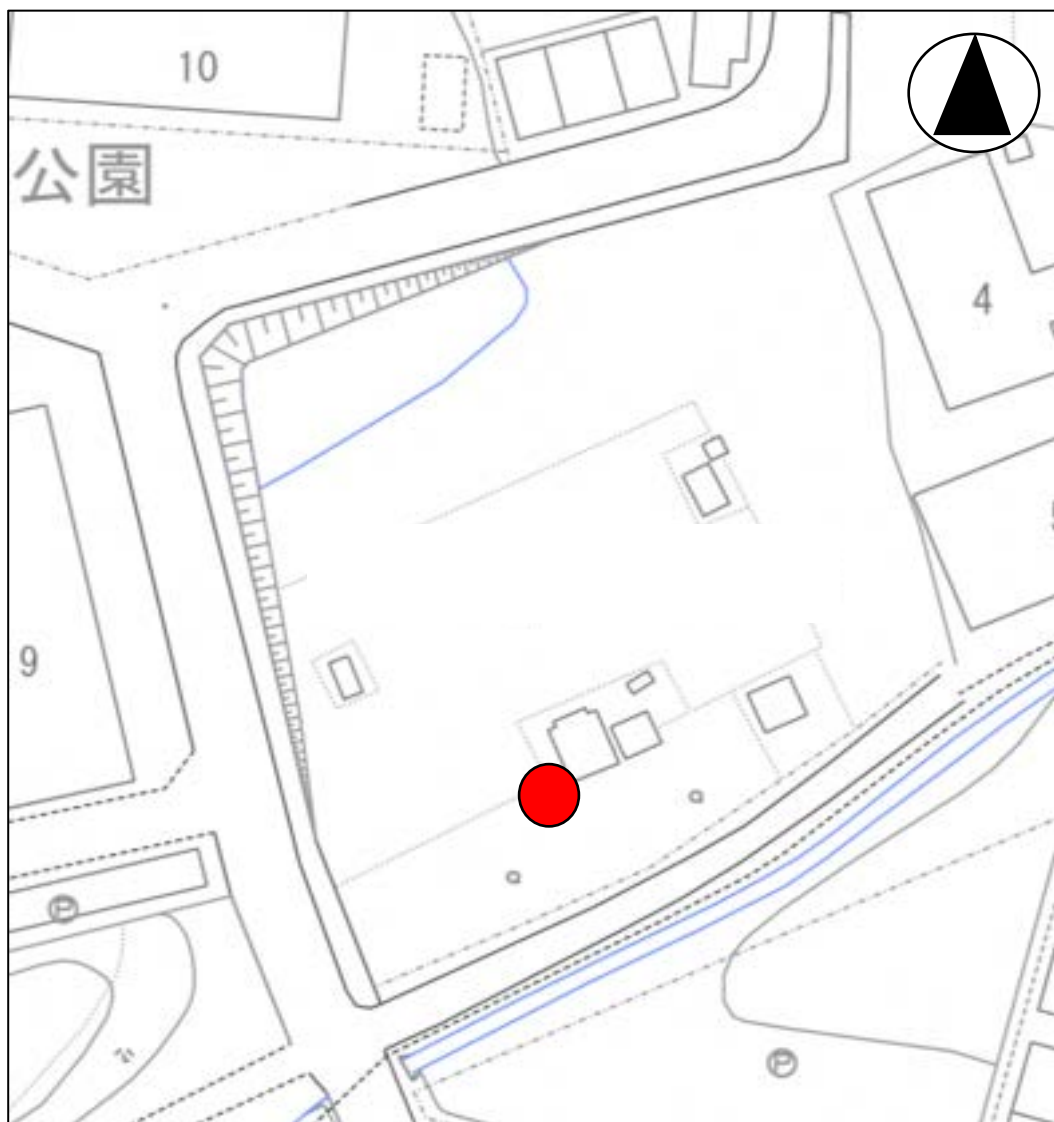
津田駅前東公園 (22)



【公園情報】

所在地	津田駅前2丁目505-2	面積	約0.3ha
		車両乗入れ	不可
主な施設	広場、遊具エリア		

津田駅前東公園 (22)



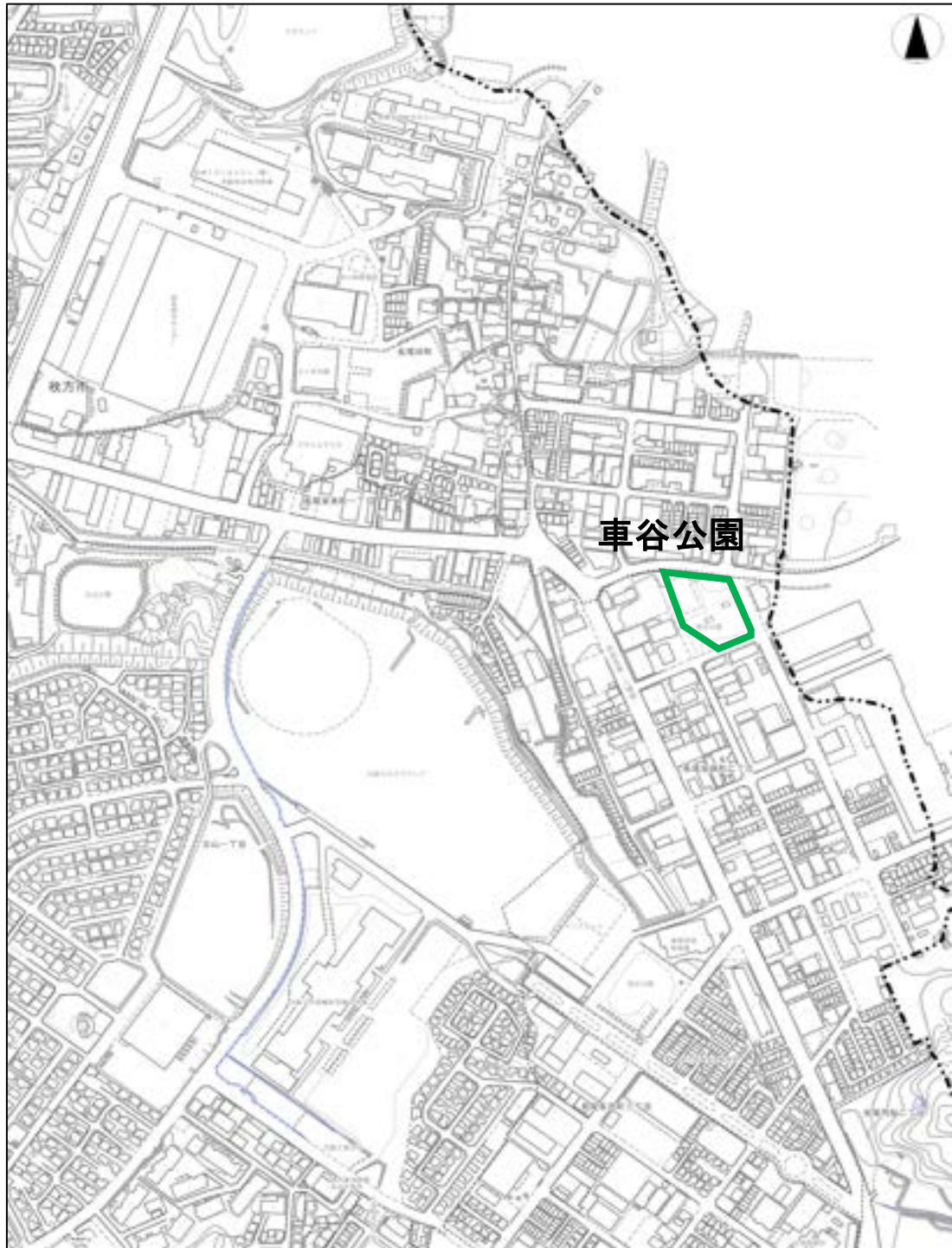
【凡例】

● 設置個所

【備考】

入口付近

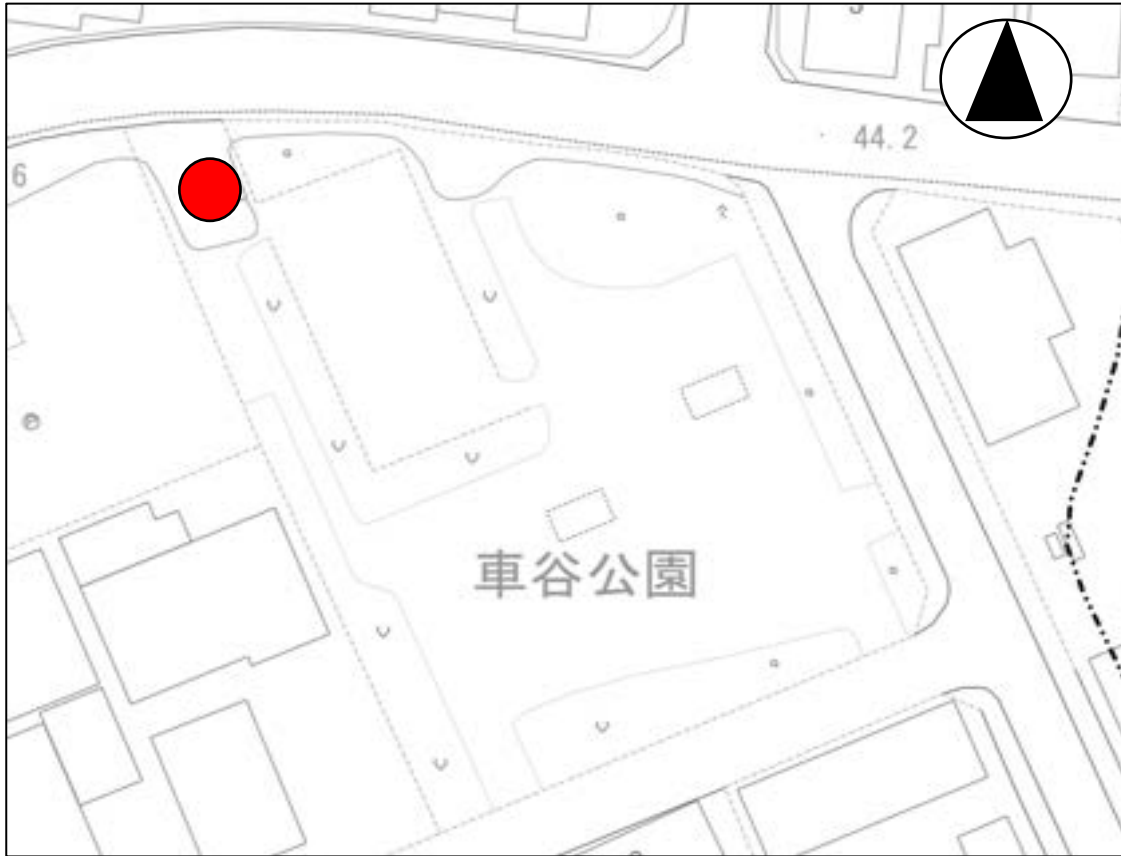
車谷公園 (23)



【公園情報】

所在地	長尾家具町 2 丁目 38	面積	約0.5ha
		車両乗入れ	可
主な施設	遊具エリア、トイレ		

車谷公園 (23)



【凡例】

● 設置個所

【備考】

入口付近

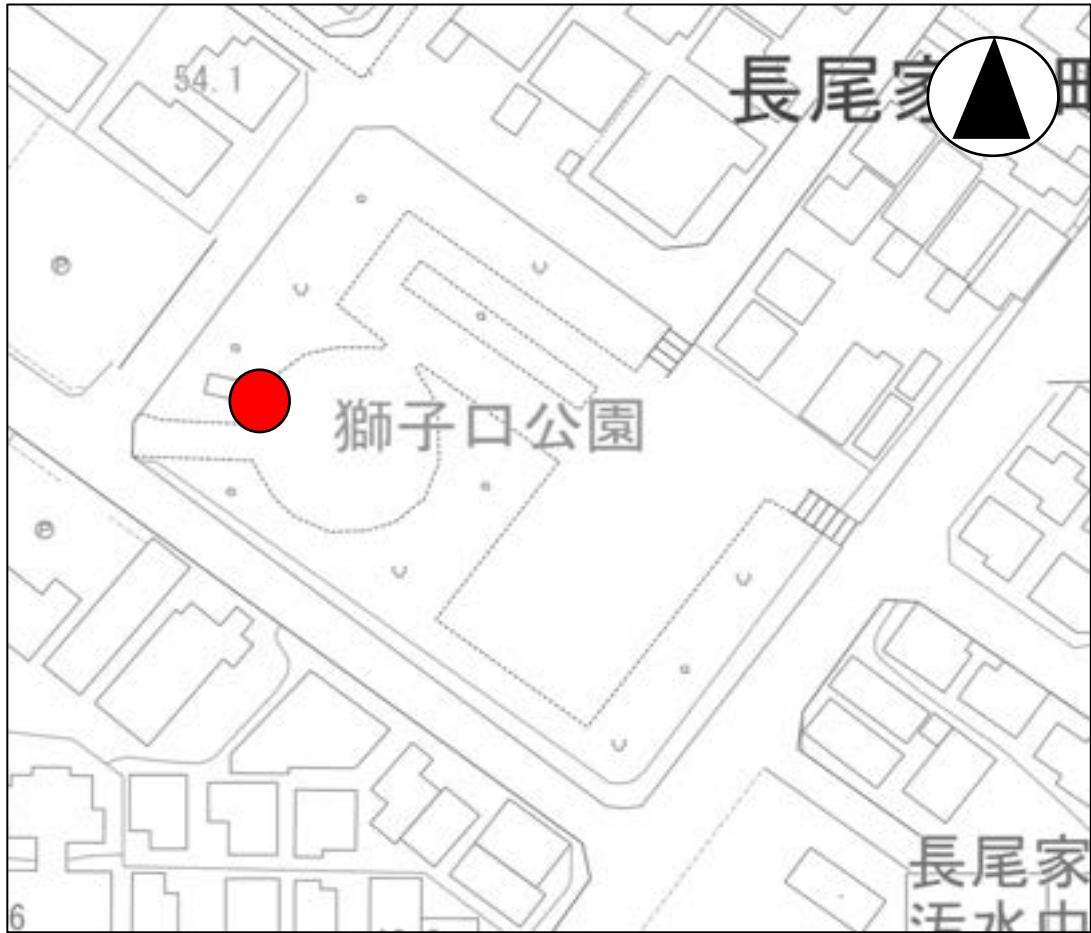
獅子口公園 (24)



【公園情報】

所在地	長尾家具町 4 丁目57	面積	約0.3ha
		車両乗入れ	可
主な施設	広場、遊具エリア、トイレ		

獅子口公園 (24)



【凡例】

● 設置個所

【備考】

トイレ付近

高野道南公園 (25)



【公園情報】

所在地	高野道 2 丁目3360-307	面積	約0.2ha
		車両乗入れ	可
主な施設	広場、遊具エリア、トイレ		

高野道南公園 (25)



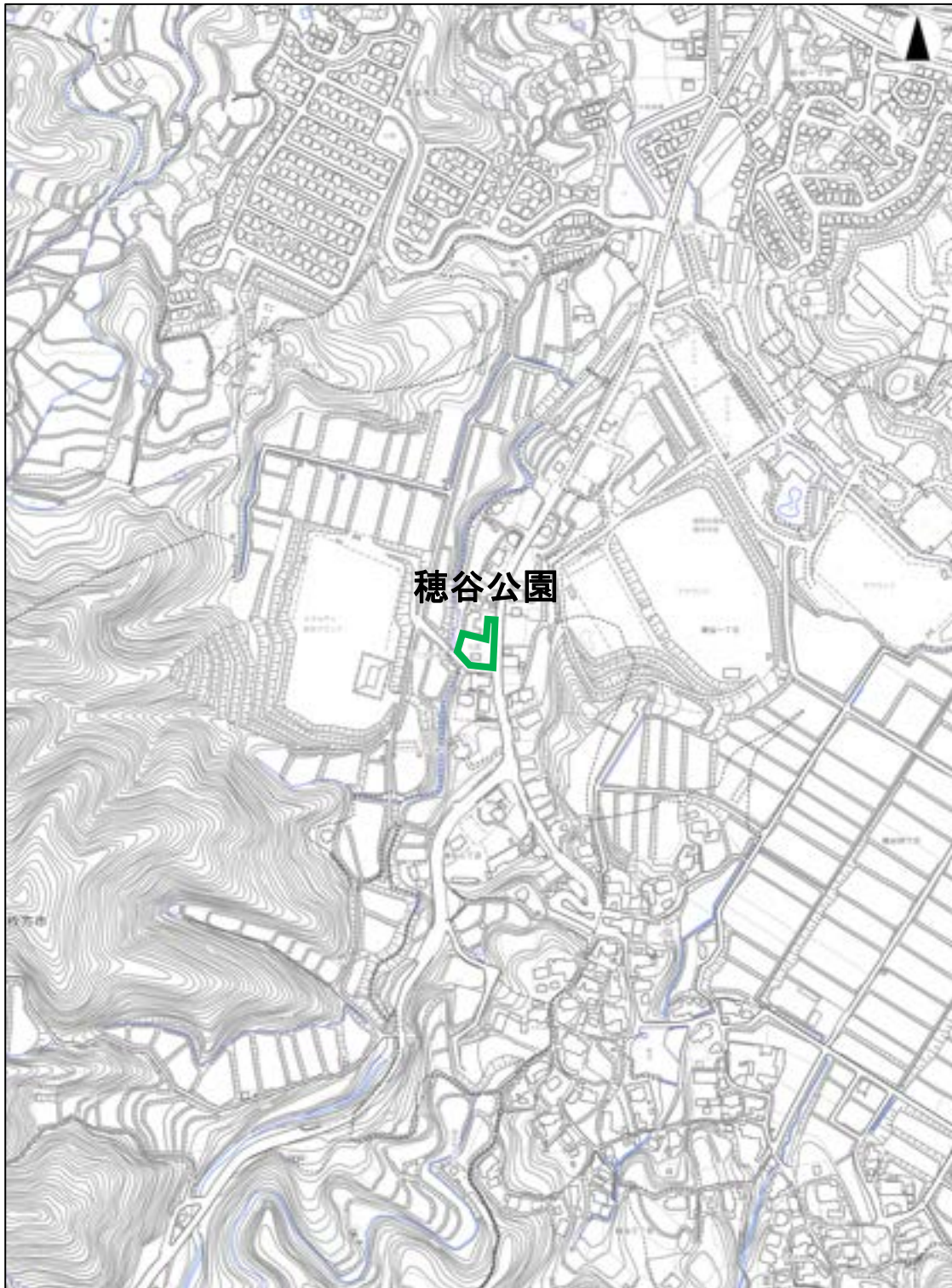
【凡例】

● 設置個所

【備考】

入口付近

穂谷公園 (26)



【公園情報】

所在地	穂谷 2 丁目4554-1	面積	約0.1ha
		車両乗入れ	可
主な施設	広場、トイレ		

穂谷公園 (26)



【凡例】

● 設置個所

【備考】

入口付近