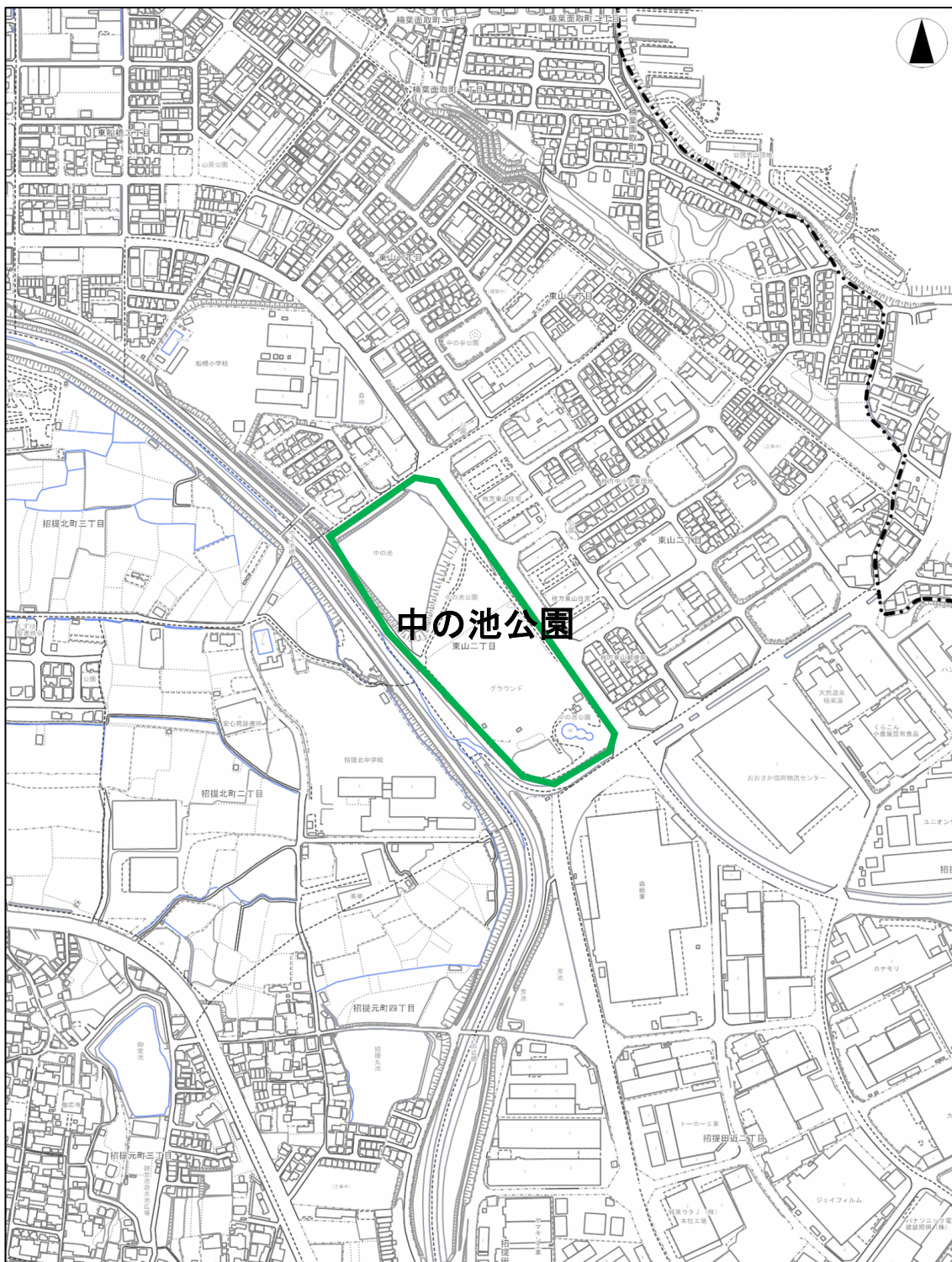


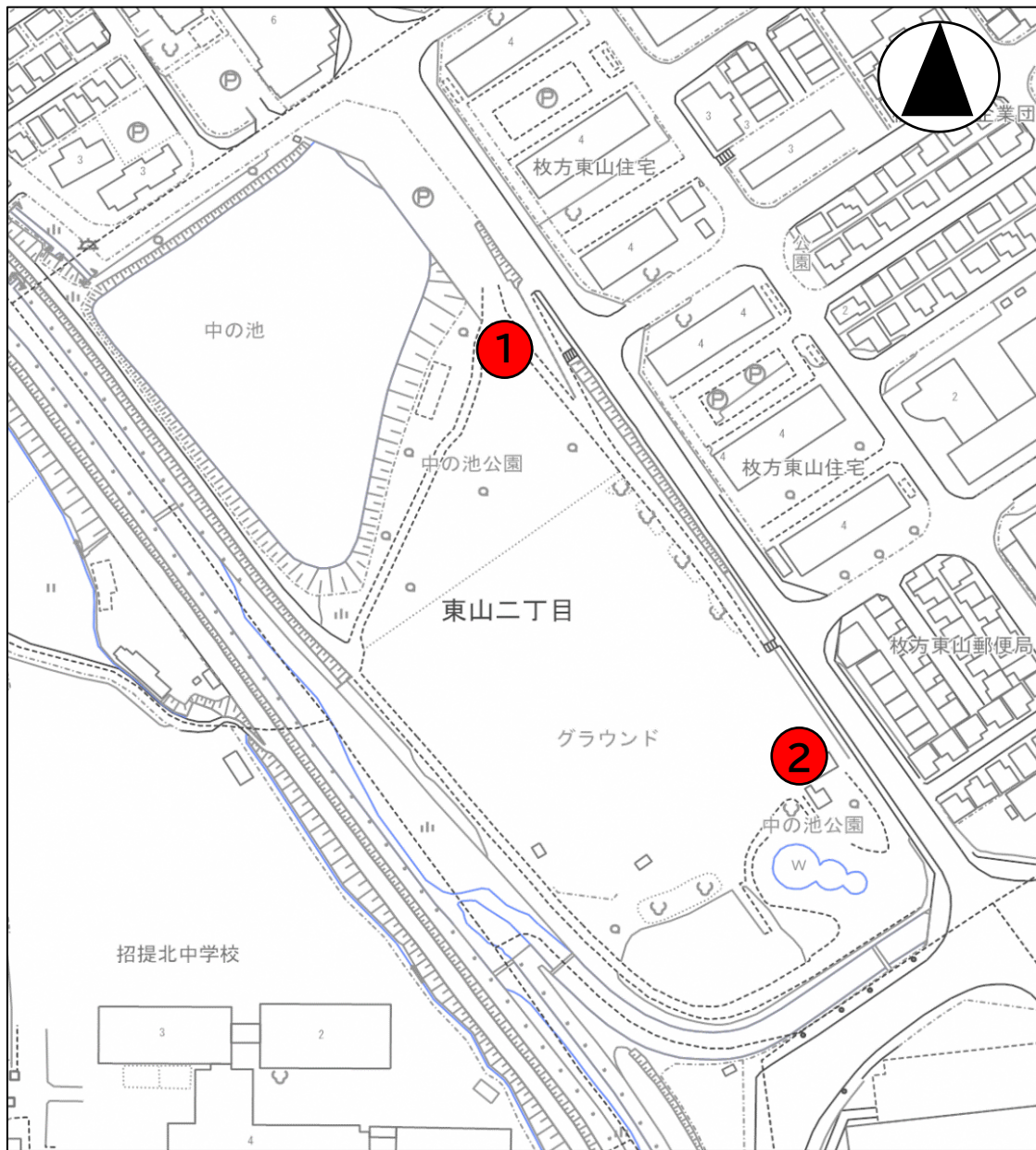
中の池公園 (A地区-1)



【公園情報】

| | | | |
|------|----------------------------|-------|--------|
| 所在地 | 東山2丁目47 | 面積 | 約4.0ha |
| | | 車両乗入れ | 可 |
| 主な施設 | 運動広場（有料）、遊具エリア、トイレ、駐車場（有料） | | |

中の池公園（A地区-1）



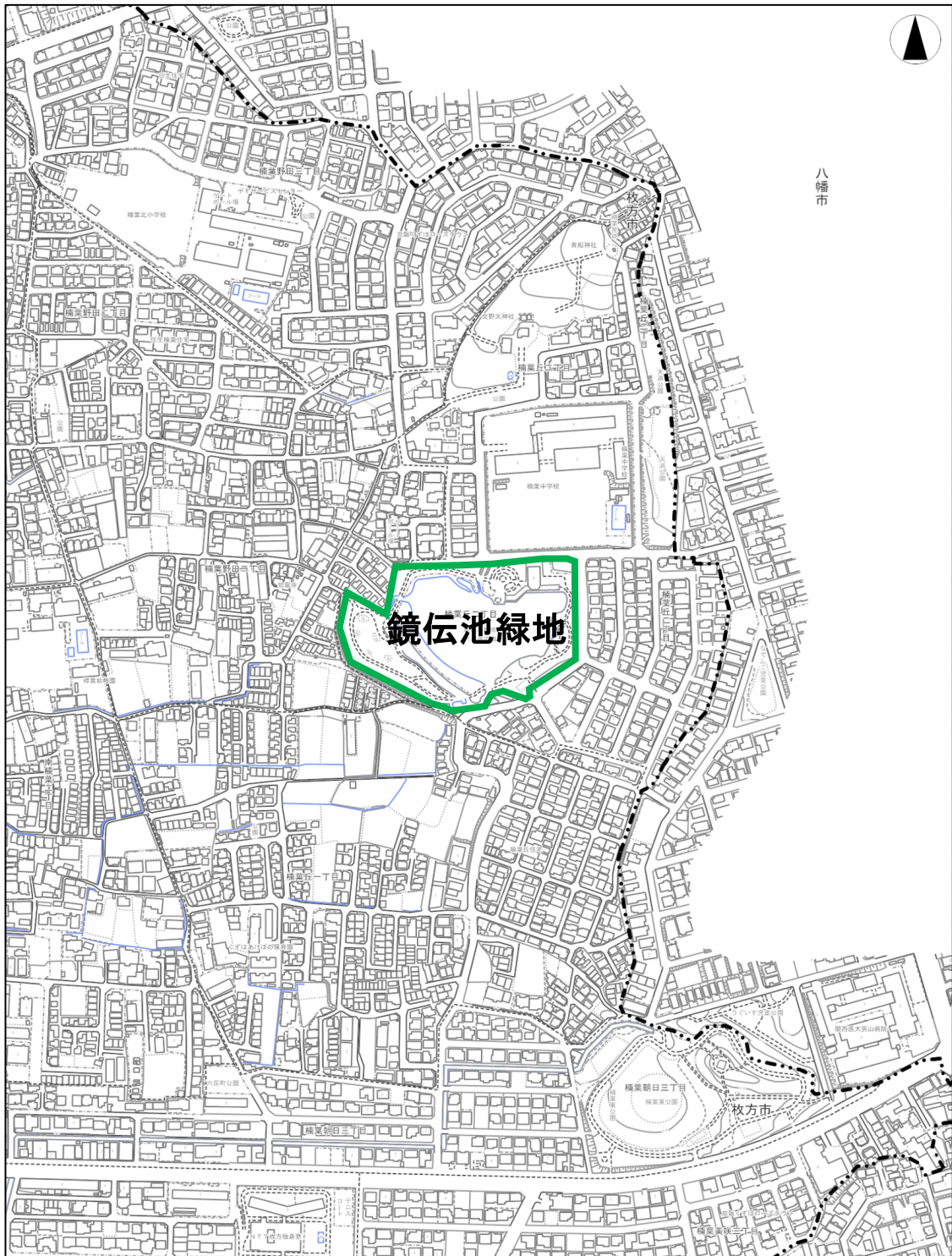
【凡例】

● 設置個所

【備考】

1. 駐車場外
2. トイレ前

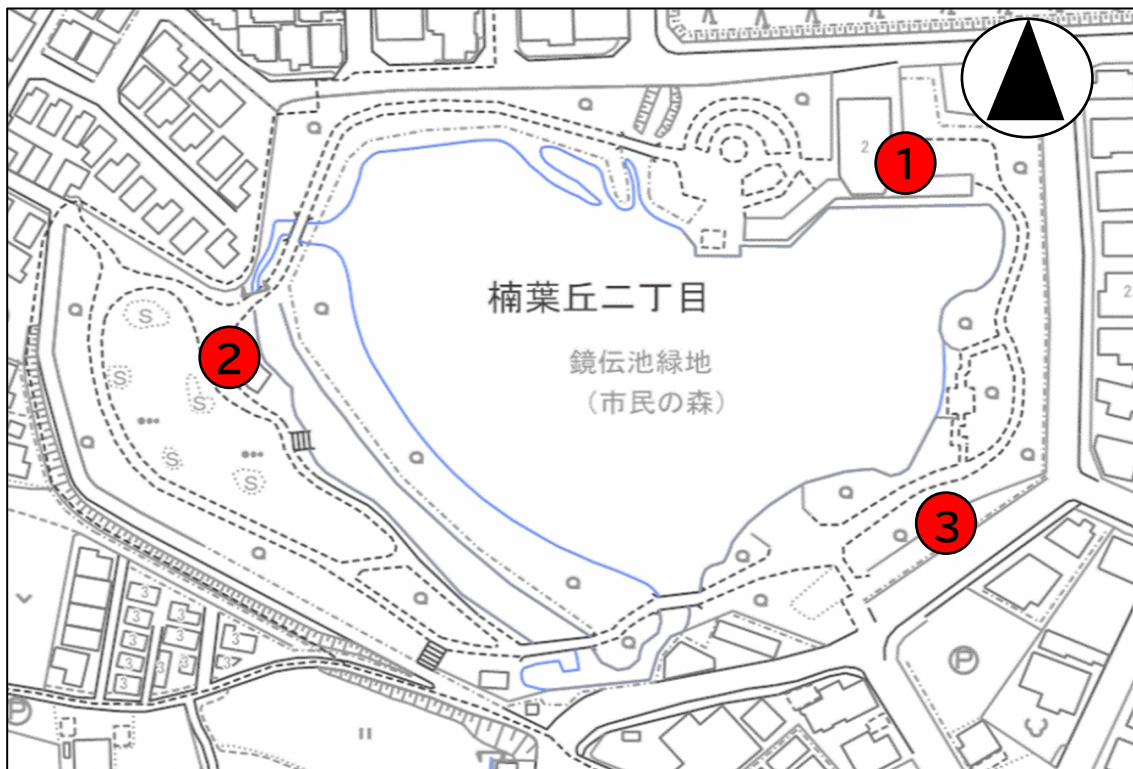
鏡伝池緑地 (A地区-2)



【公園情報】

| | | | |
|------|----------------------------------|-------|--------|
| 所在地 | 楠葉丘2丁目785-1 | 面積 | 約2.8ha |
| | | 車両乗入れ | 不可 |
| 主な施設 | 管理事務所、遊具エリア、池、せせらぎ水路、トイレ、駐車場（無料） | | |

鏡伝池緑地（A地区-2）



【凡例】

● 設置個所

【備考】

1. 事務所前
2. ベンチ付近
3. 入口付近

楠葉中央公園 (A地区-3)



【公園情報】

| | | | |
|------|---------------------------|-------|--------|
| 所在地 | 楠葉並木2丁目2500-251 | 面積 | 約1.1ha |
| | | 車両乗入れ | 可 |
| 主な施設 | 広場、遊具エリア、池、せせらぎ、人工芝広場、トイレ | | |

楠葉中央公園 (A地区-3)



【凡例】

● 設置個所

【備考】

トイレ前

楠葉東公園 (A地区-4)



【公園情報】

| | | | |
|------|-----------------------|-------|--------|
| 所在地 | 楠葉朝日3丁目1895-614 | 面積 | 約2.7ha |
| | | 車両乗入れ | 不可 |
| 主な施設 | 広場、遊具エリア、バスケットゴール、トイレ | | |

楠葉東公園（A地区-4）



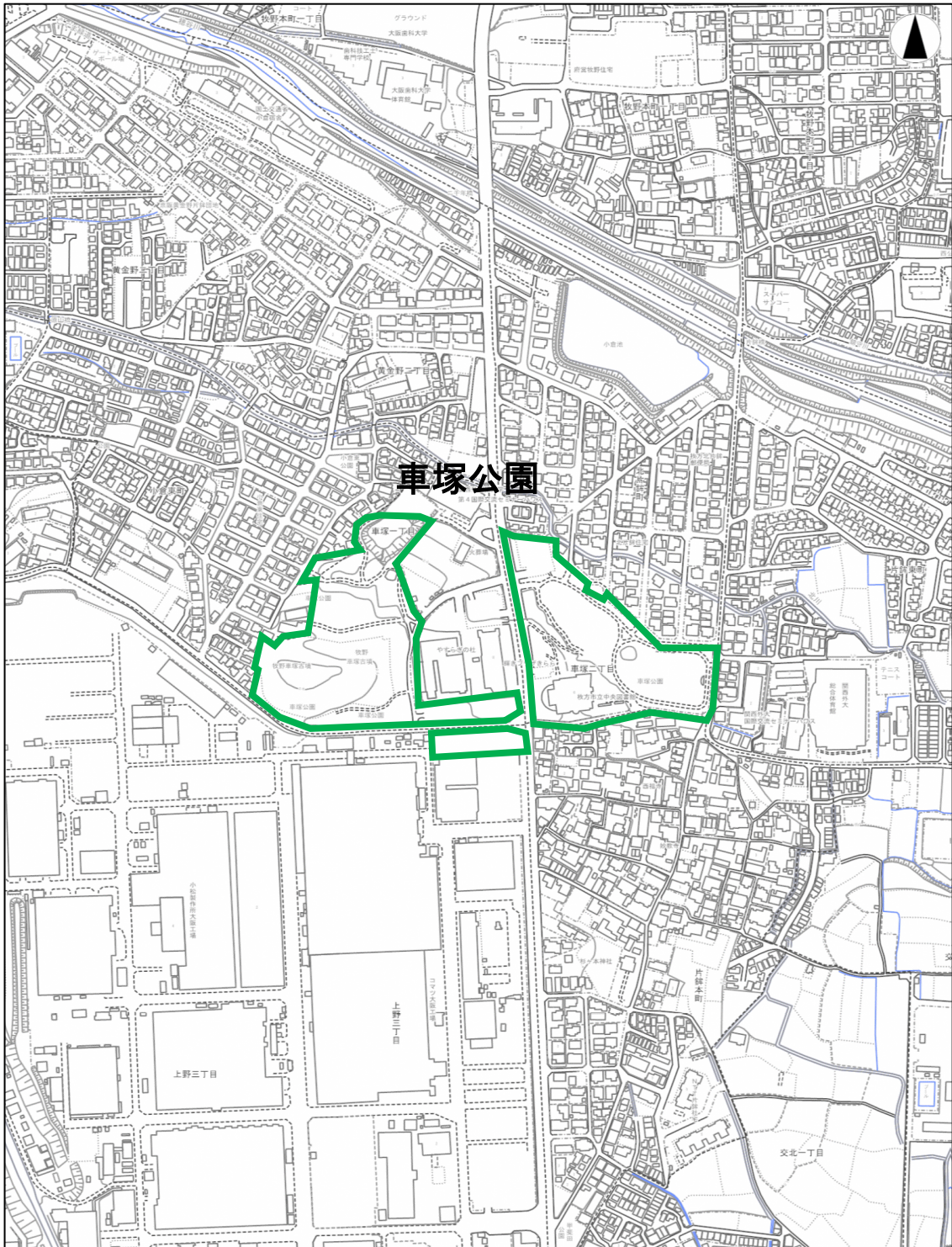
【凡例】

● 設置個所

【備考】

水飲場付近

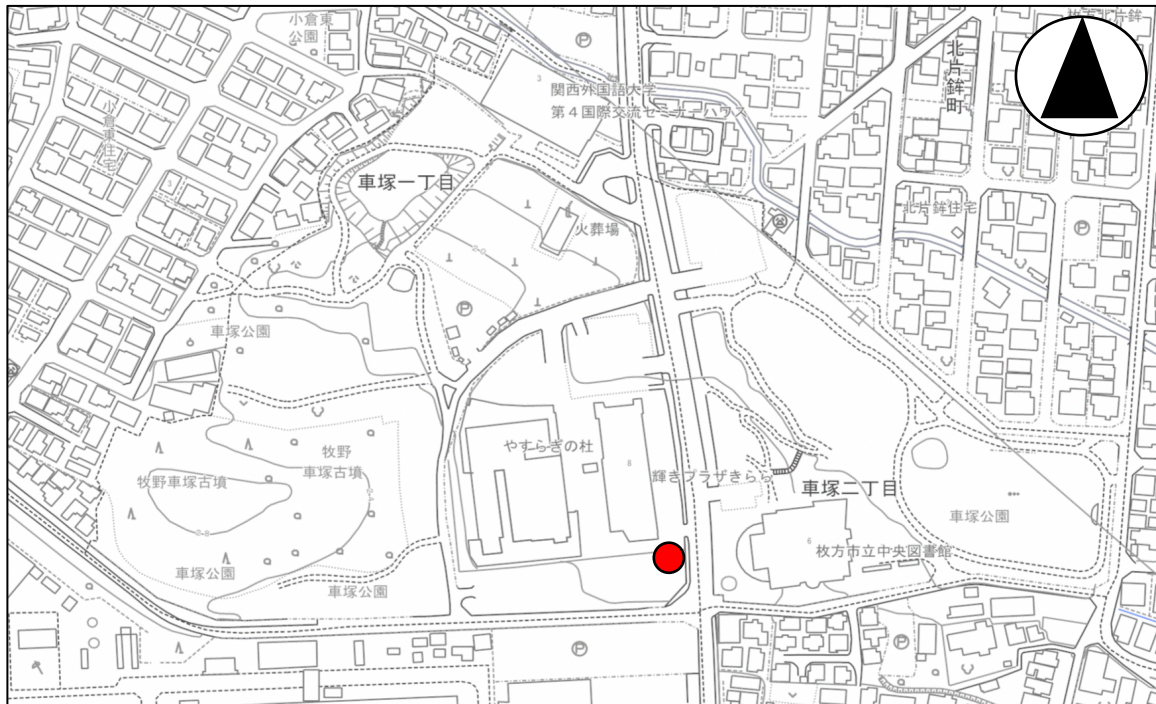
車塚公園 (A地区-5)



【公園情報】

| | | | |
|------|-------------------------------|-------|--------|
| 所在地 | 車塚1丁目5 | 面積 | 約5.0ha |
| | | 車両乗入れ | 可 |
| 主な施設 | 広場、遊具エリア、バスケットゴール、トイレ、駐車場（無料） | | |

車塚公園 (A地区-5)



【凡例】

● 設置個所

【備考】

入口前

※東側公園に自動販売機 1 基及びカフェ 1 店舗あり

阪今池公園 (A地区-6)



【公園情報】

| | | | |
|------|--------------|-------|--------|
| 所在地 | 黄金野1丁目637 | 面積 | 約1.9ha |
| | | 車両乗入れ | 可 |
| 主な施設 | 広場、遊具エリア、トイレ | | |

阪今池公園（A地区-6）



【凡例】

● 設置個所

【備考】

入口付近

北山公園 (A地区-7)



【公園情報】

| | | | |
|------|----------------------|-------|--------|
| 所在地 | 北山1丁目111 | 面積 | 約2.0ha |
| | | 車両乗入れ | 可 |
| 主な施設 | 広場、遊具エリア、ローラー滑り台、トイレ | | |

北山公園 (A地区-7)



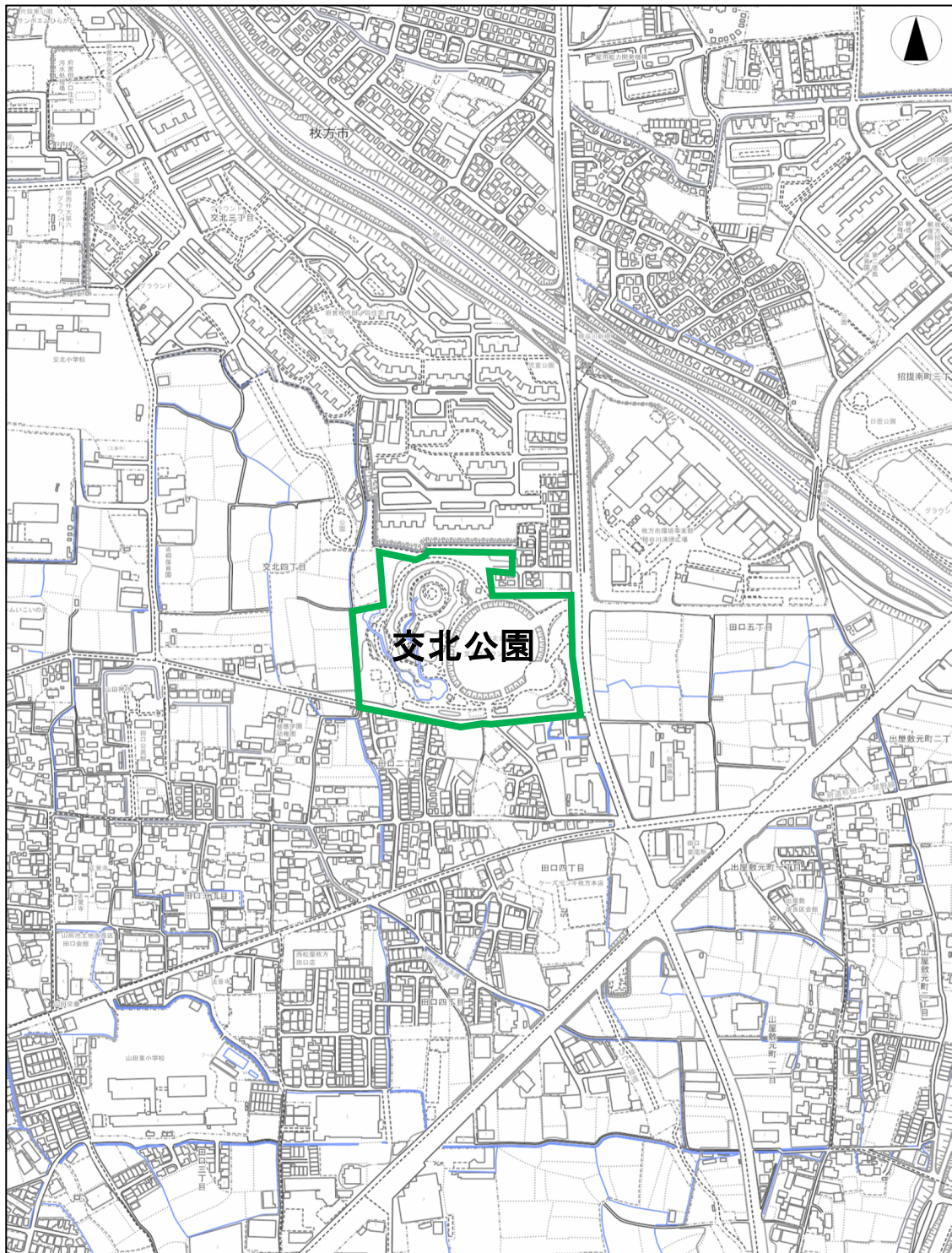
【凡例】

● 設置個所

【備考】

トイレ付近
東側道路工事中

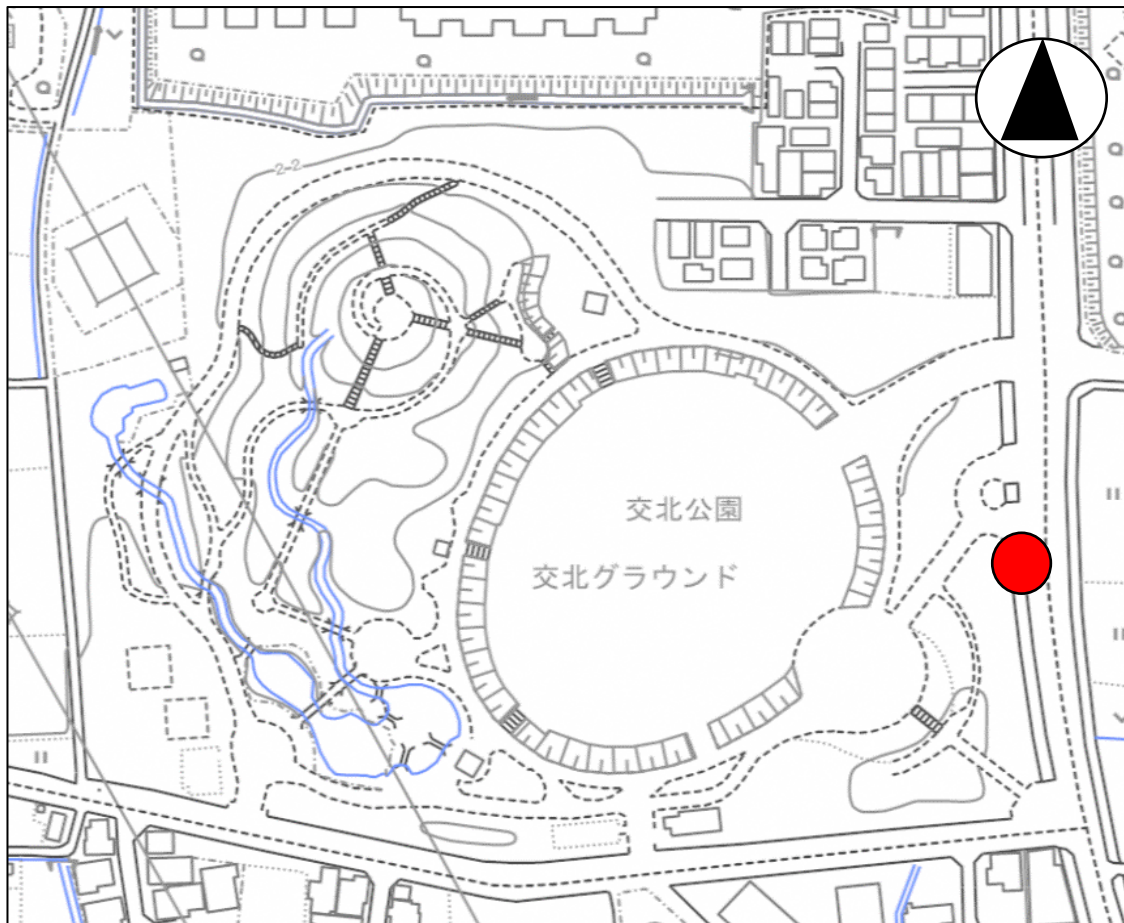
交北公園 (A地区-8)



【公園情報】

| | | | |
|------|----------------------|-------|--------|
| 所在地 | 交北4丁目516 | 面積 | 約3.1ha |
| | | 車両乗入れ | 可 |
| 主な施設 | 広場、遊具エリア、ローラー滑り台、トイレ | | |

交北公園 (A地区-8)



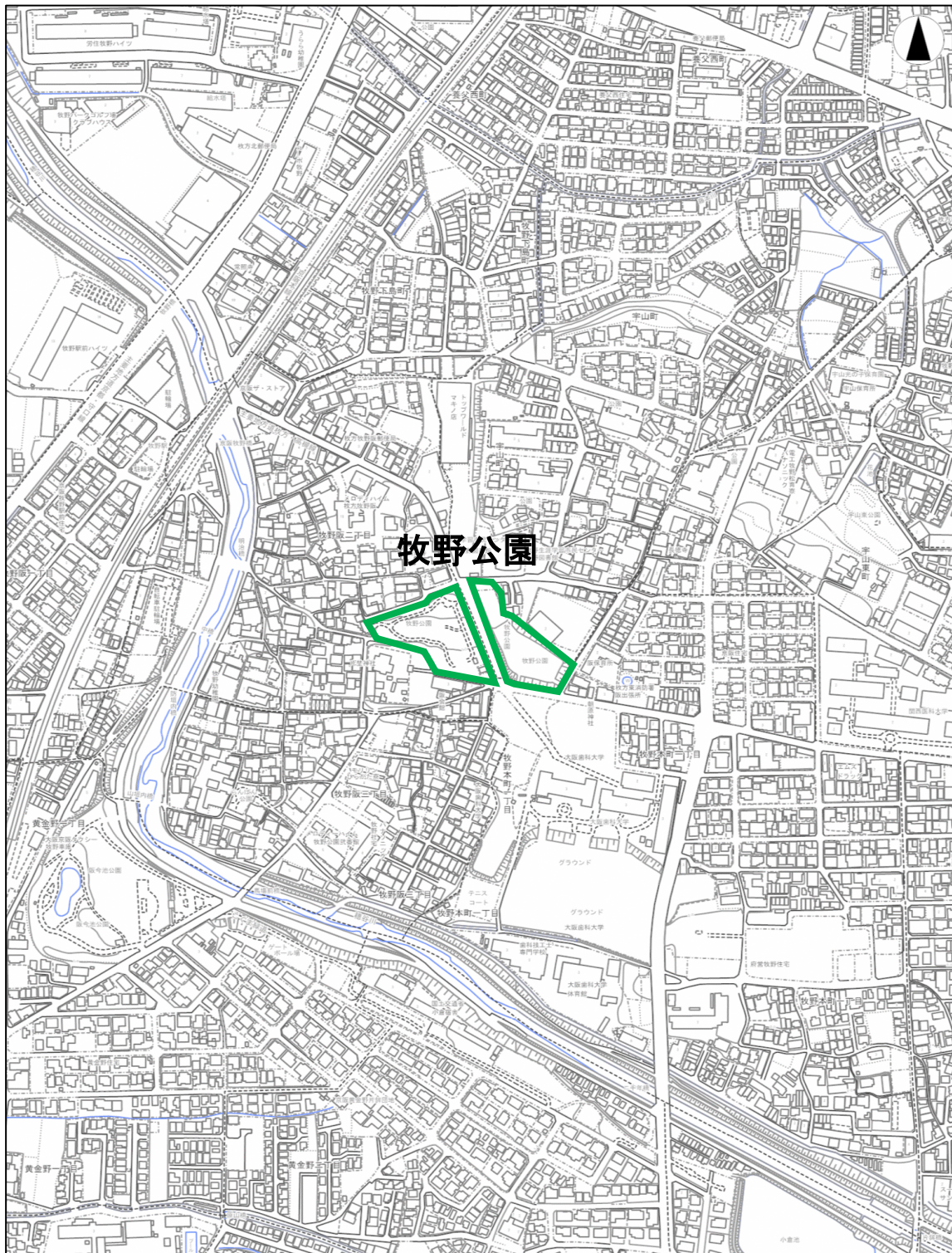
【凡例】

● 設置個所

【備考】

入口付近植栽帯

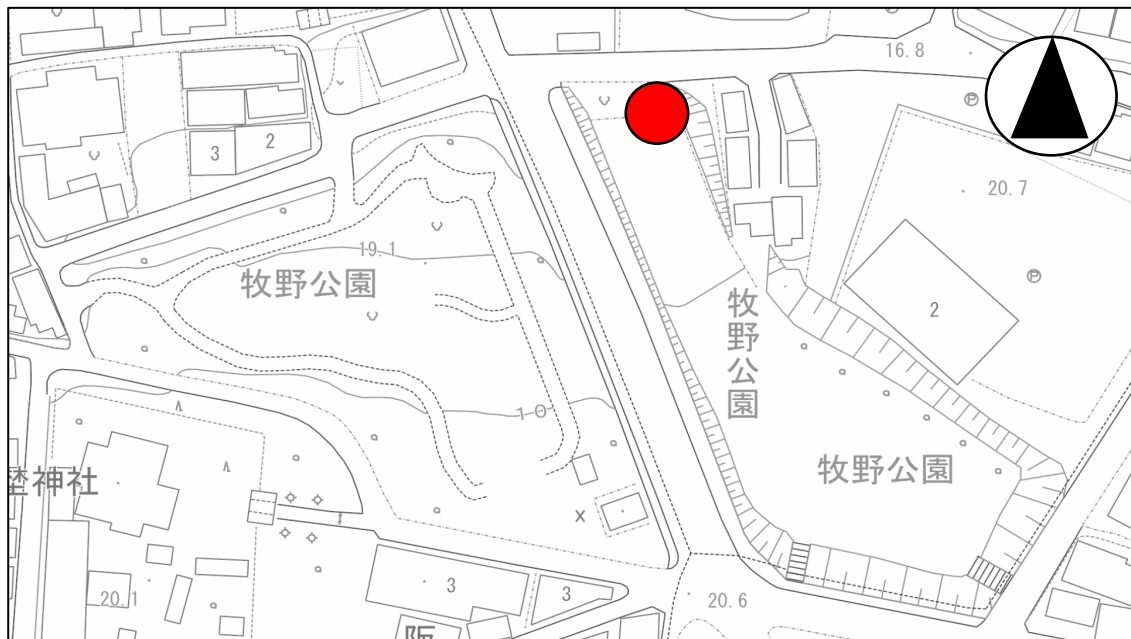
牧野公園 (A地区-9)



【公園情報】

| | | | |
|------|-------------|-------|--------|
| 所在地 | 牧野阪2丁目15 | 面積 | 約1.1ha |
| | | 車両乗入れ | 不可 |
| 主な施設 | 広場、遊具エリア、交番 | | |

牧野公園 (A地区-9)



【凡例】

● 設置個所

【備考】

入口付近

日置公園 (A地区-10)



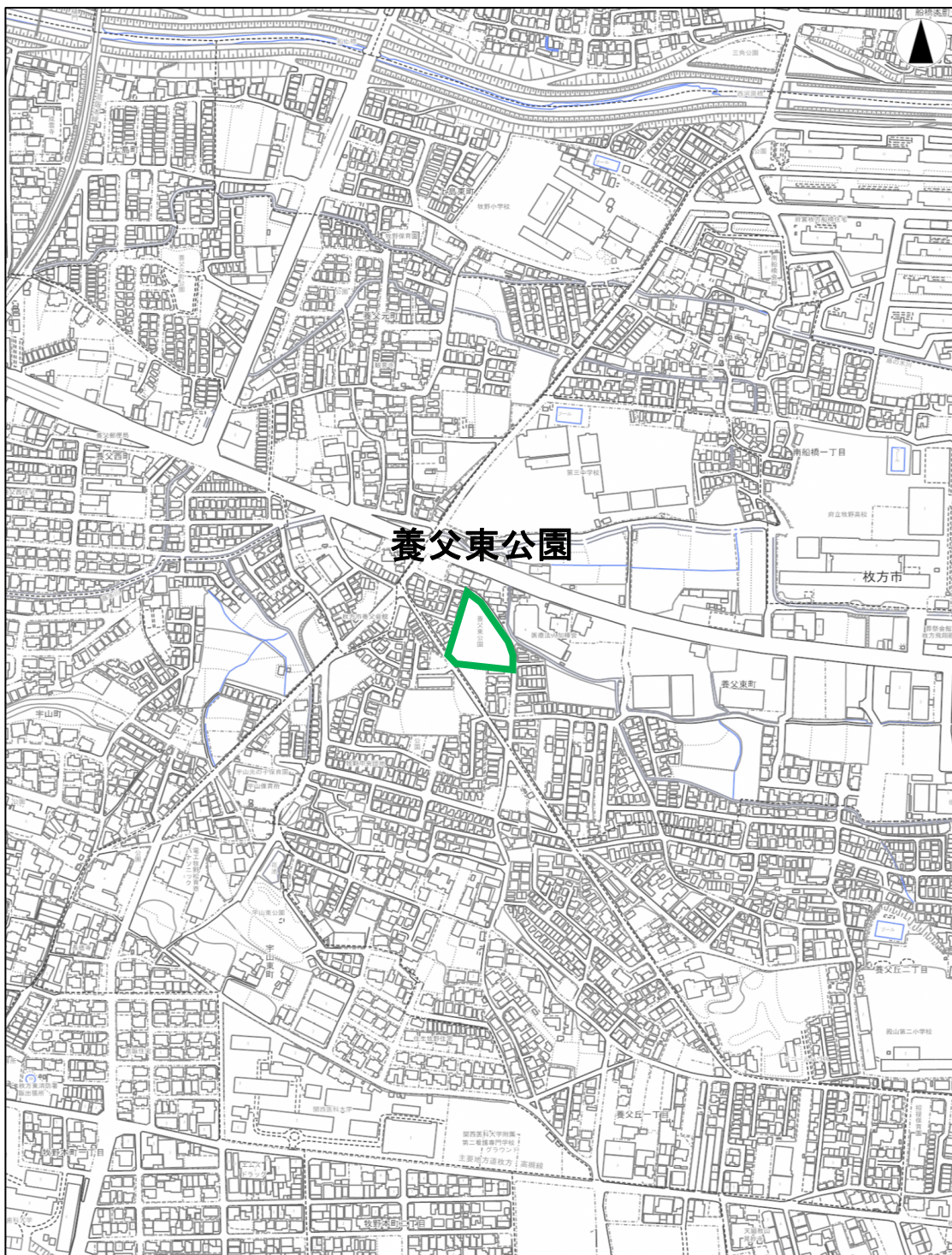
【凡例】

● 設置個所

【備考】

入口付近

養父東公園 (A地区-11)



【公園情報】

| | | | |
|------|--------------|-------|--------|
| 所在地 | 養父東町6070-53 | 面積 | 約0.3ha |
| | | 車両乗入れ | 可 |
| 主な施設 | 広場、遊具エリア、トイレ | | |

養父東公園 (A地区-11)



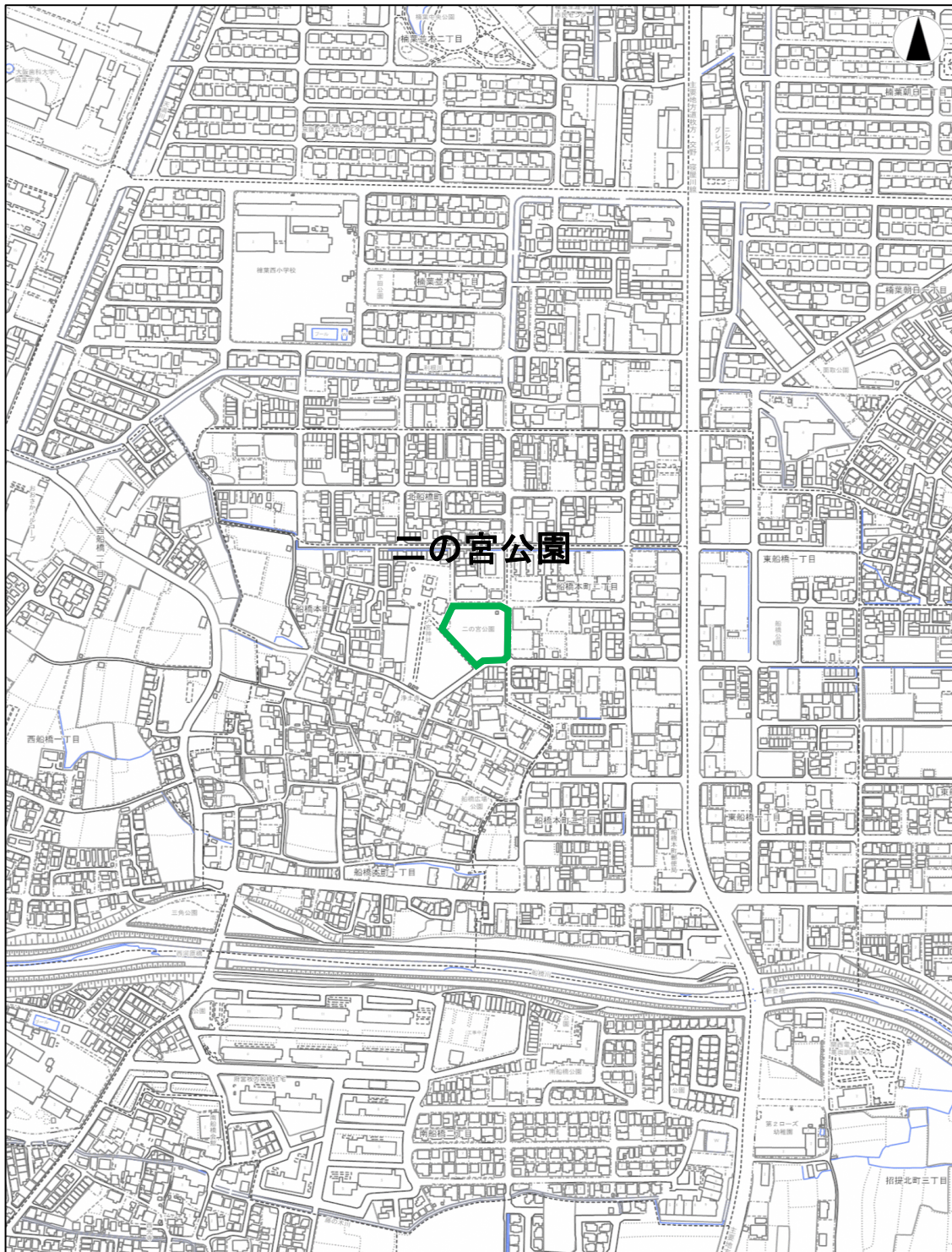
【凡例】

● 設置個所

【備考】

入口付近

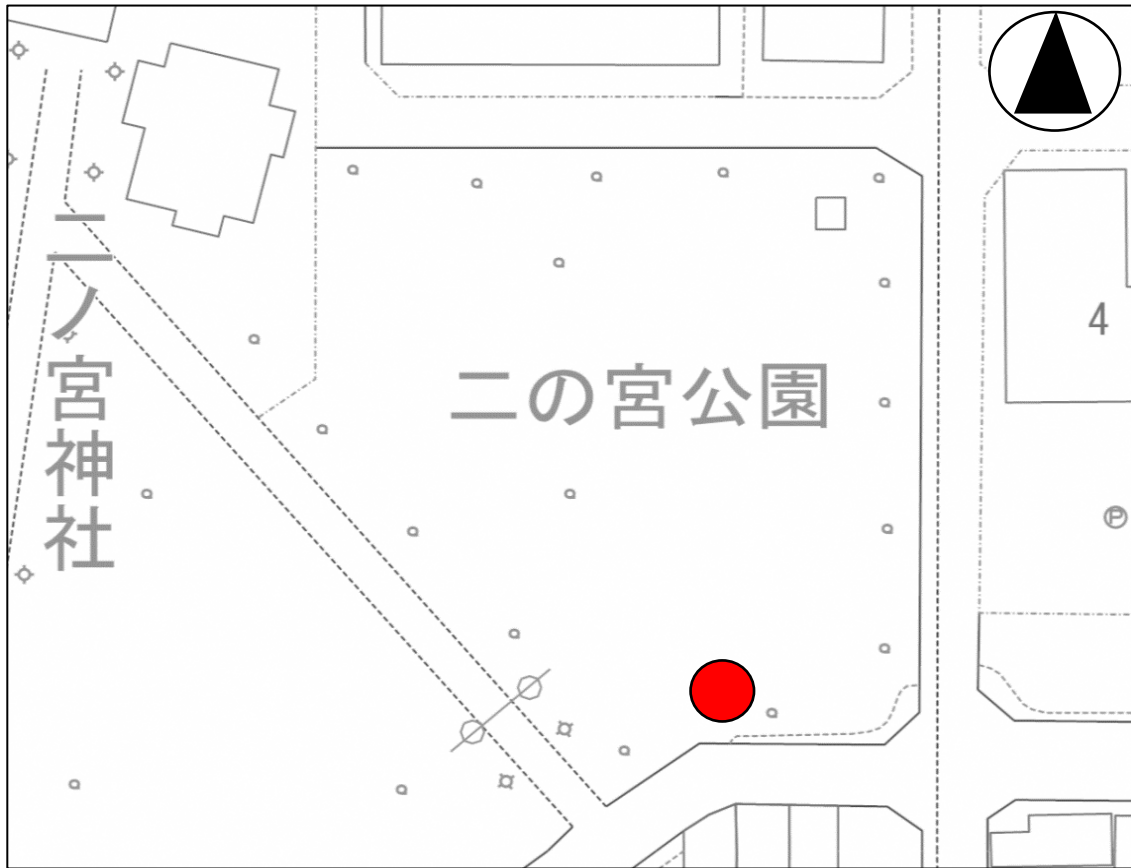
二の宮公園 (A地区-12)



【公園情報】

| | | | |
|------|--------------|-------|--------|
| 所在地 | 船橋本町1丁目714 | 面積 | 約0.3ha |
| | | 車両乗入れ | 可 |
| 主な施設 | 広場、遊具エリア、トイレ | | |

二の宮公園 (A地区-12)



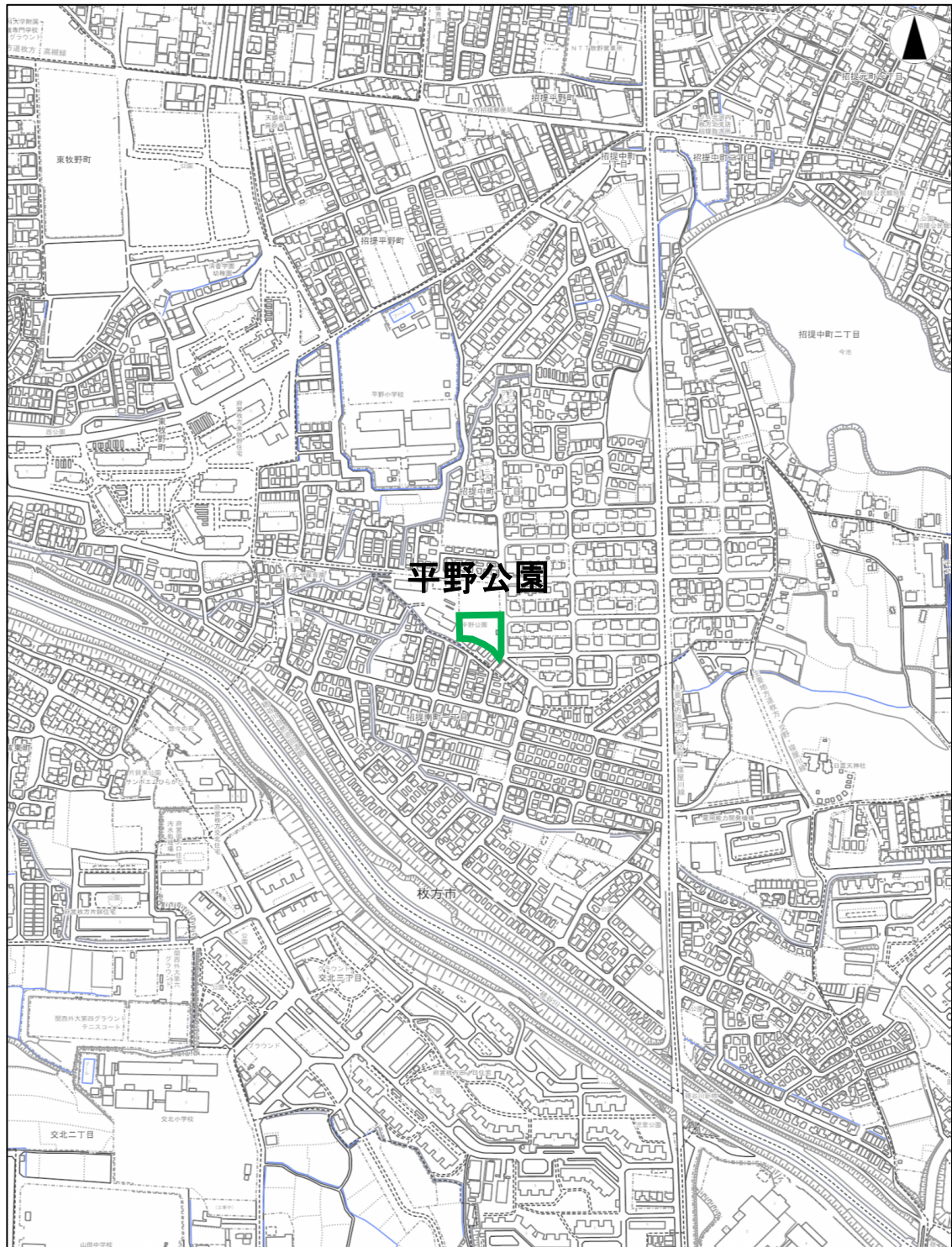
【凡例】

● 設置個所

【備考】

入口付近

平野公園 (A地区-13)



【公園情報】

| | | | |
|------|-----------------|-------|--------|
| 所在地 | 招堤中町 1 丁目232-55 | 面積 | 約0.1ha |
| | | 車両乗入れ | 可 |
| 主な施設 | 広場、遊具エリア、トイレ | | |

平野公園 (A地区-13)



【凡例】

● 設置個所

【備考】

入口付近