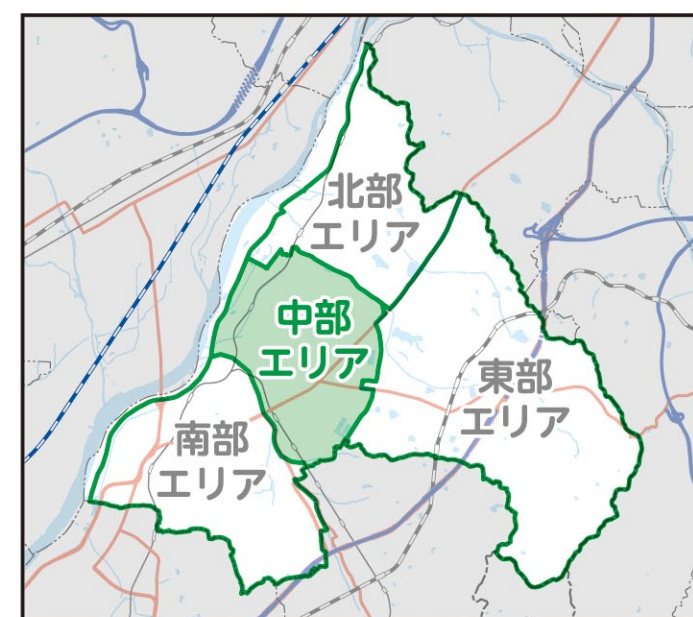




枚方市広域ハザードマップ

淀川洪水ハザードマップ

令和3年4月発行

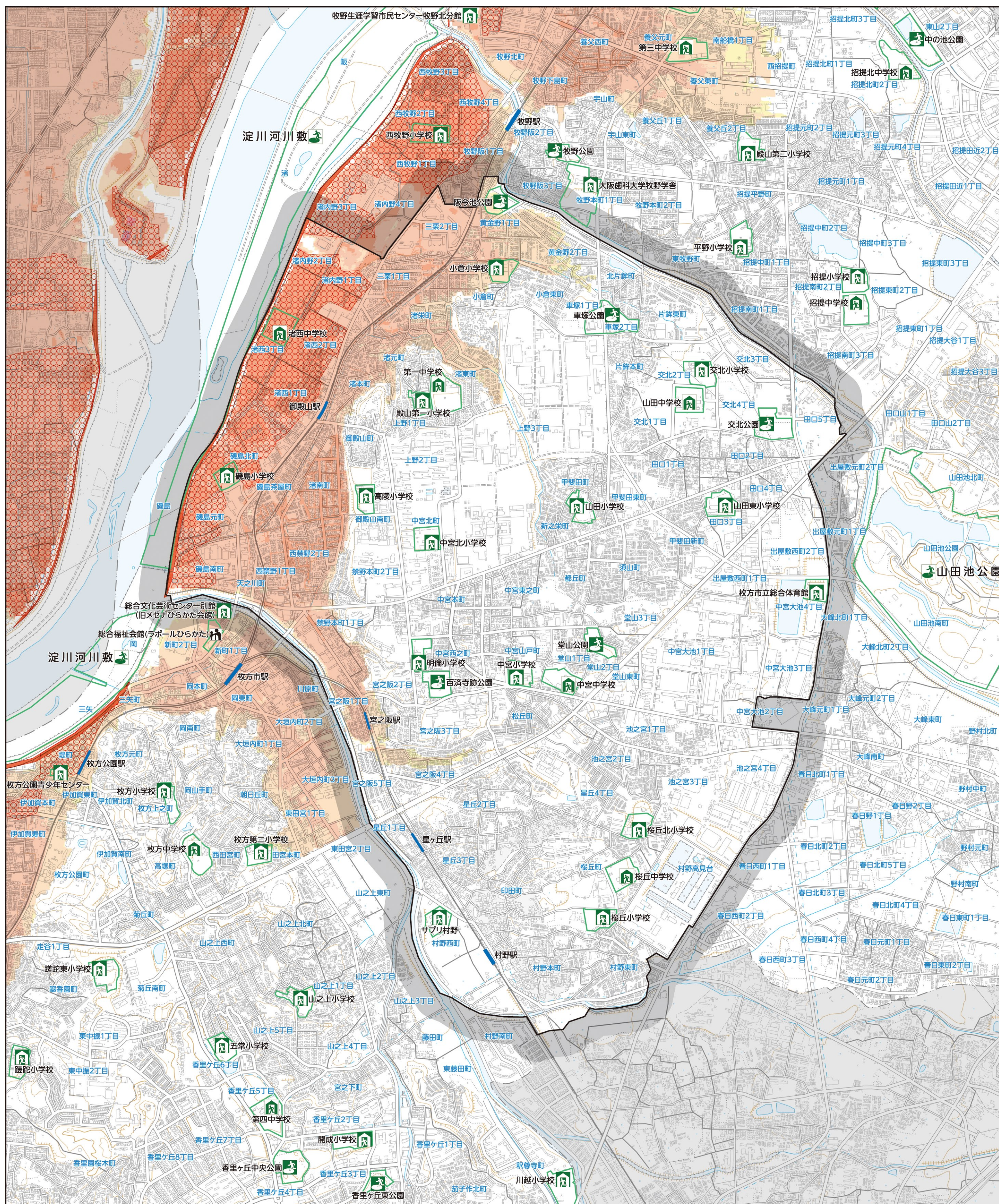


【想定浸水深】

10.0m以上20.0m未満	5.0m以上10.0m未満	3.0m以上5.0m未満	0.5m以上3.0m未満	0.5m未満
----------------	---------------	--------------	--------------	--------

【家屋倒壊(河岸浸食)】

【家屋倒壊(はん濫流)】



避難所情報

第1次避難所	第2次避難所	広域避難場所	一時避難場所	福祉避難所
--------	--------	--------	--------	-------

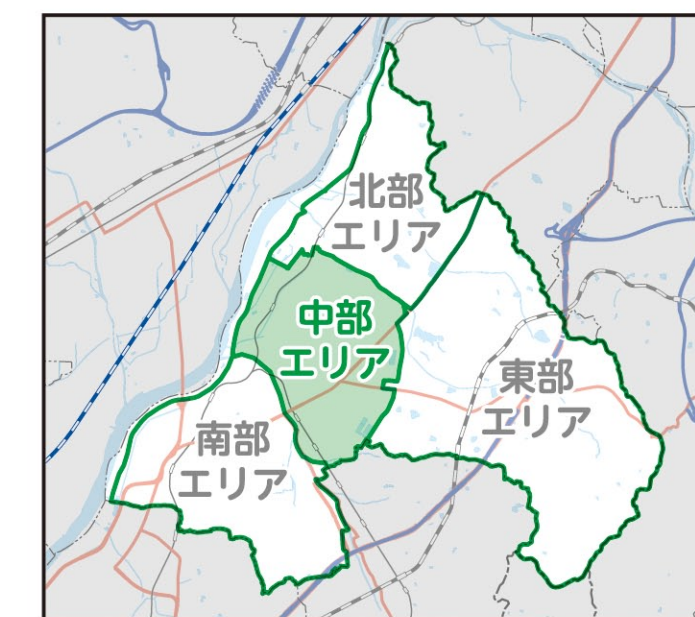
地図情報については、令和3年1月時点の情報で作成しています。市の境界線及び各エリアの区域線については、おおよその目安としてご利用ください。



枚方市広域ハザードマップ

船橋川・穂谷川・天野川・前川・北川・藤田川洪水ハザードマップ
土砂災害ハザードマップ

令和3年4月発行



【想定浸水深】

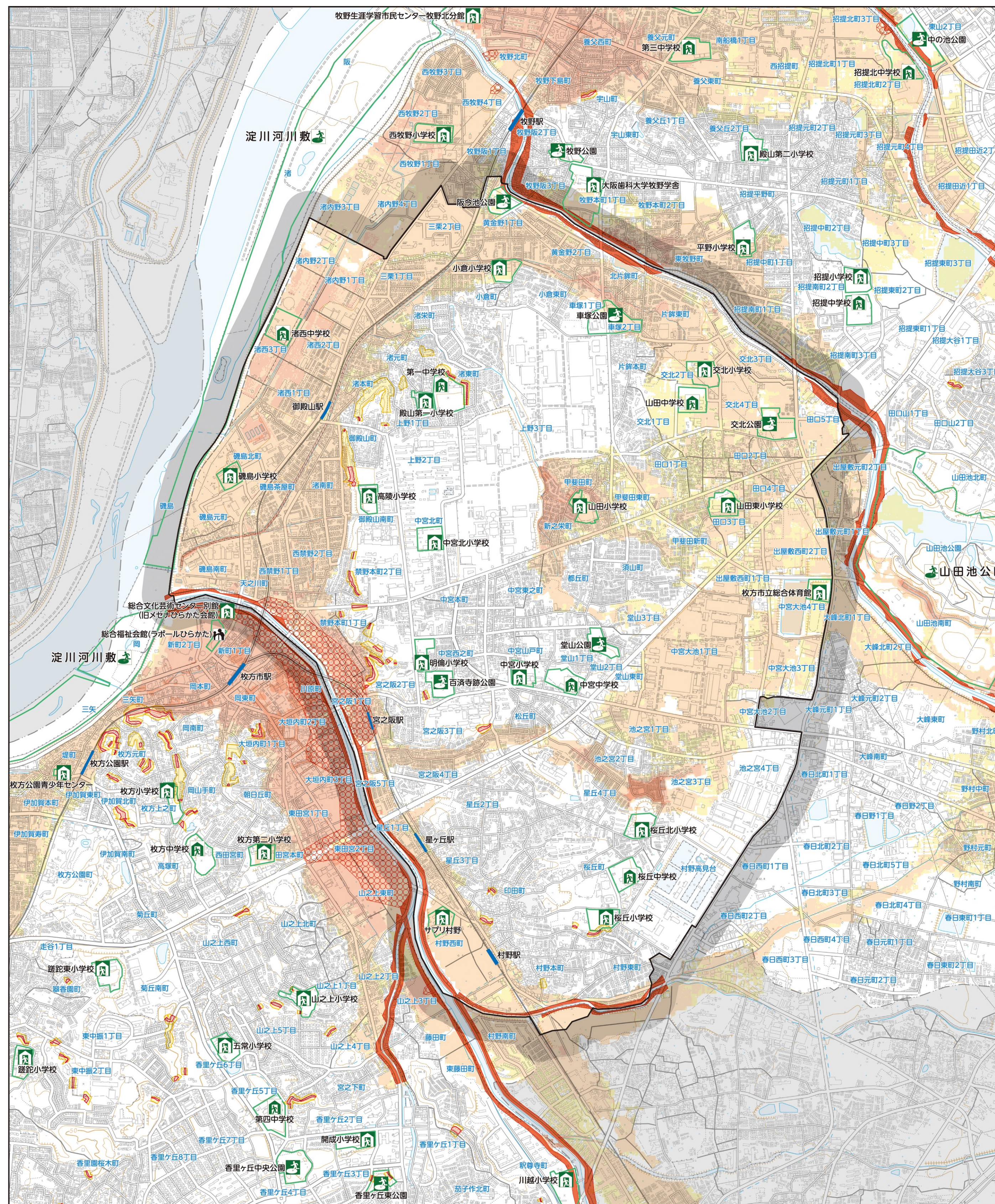
10.0m以上20.0m未満	5.0m以上10.0m未満	3.0m以上5.0m未満	0.5m以上3.0m未満	0.5m未満
----------------	---------------	--------------	--------------	--------

【家屋倒壊(河岸浸食)】

【家屋倒壊(はん濫流)】

【土砂災害】

土砂災害特別警戒区域(急傾斜)	土砂災害警戒区域(急傾斜)	土砂災害特別警戒区域(土石流)	土砂災害警戒区域(土石流)	土砂災害警戒区域(地すべり)
-----------------	---------------	-----------------	---------------	----------------



避難所情報

第1次避難所	第2次避難所	広域避難場所	一時避難場所	福祉避難所
--------	--------	--------	--------	-------

地図情報については、令和3年1月時点の情報で作成しています。市の境界線及び各エリアの区域線については、おおよその目安としてご利用ください。

