

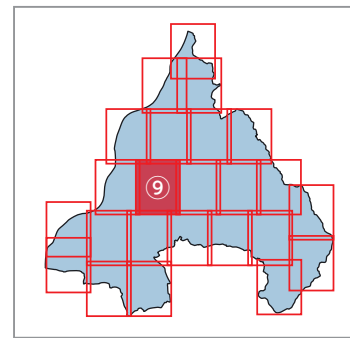
9 Mapa de Perigo de Inundação do Rio Yodo

0 100 200 300 m 1/10.000

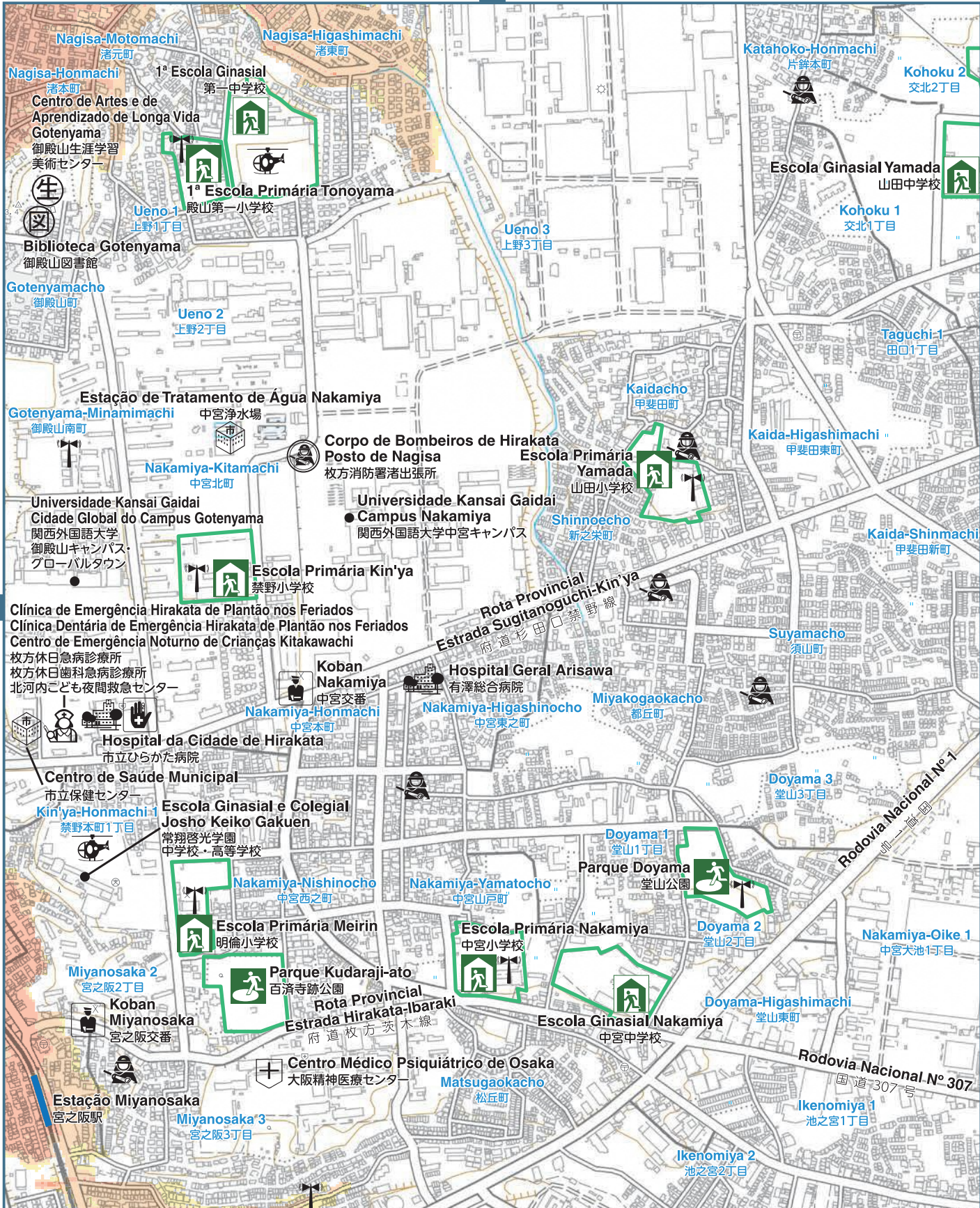
[Profundidade de inundação antecipada] 10,0 m ou mais e menos de 20,0 m 5,0 m ou mais e menos de 10,0 m 3,0 m ou mais e menos de 5,0 m 0,5 m ou mais e menos de 3,0 m Menos de 0,5 m

[Colapso de casa (devido a erosão do banco do rio)] [Colapso de casa (devido a transbordamento do rio)]

[Informações de preparação para desastres] Abrigo primário Centro médico de desastre designado Abrigo secundário Centro médico de desastre da Cidade de Hirakata ou hospital de cooperação de medicina de desastre Abrigo de área ampla Posto base de primeiros socorros Abrigo temporário Hospital base de desastre regional Instalação de medicina de emergência inicial



61



9 Mapa de Perigo de Inundação do Rio Yodo

[Legenda do mapa] Departamento de polícia ou koban Departamento ou posto do corpo de bombeiros Associação de controle de inundação Armazém de suprimentos

97

Consulte a página 43 para as legendas dos mapas. 77

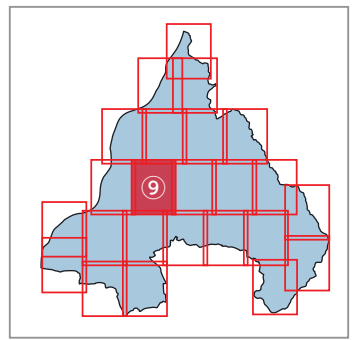
9 Mapa de Perigo de Inundação do Rio Hotani

0 100 200 300 m 1/10.000

[Profundidade de inundação antecipada] 10,0 m ou mais e menos de 20,0 m 5,0 m ou mais e menos de 10,0 m 3,0 m ou mais e menos de 5,0 m 0,5 m ou mais e menos de 3,0 m Menos de 0,5 m

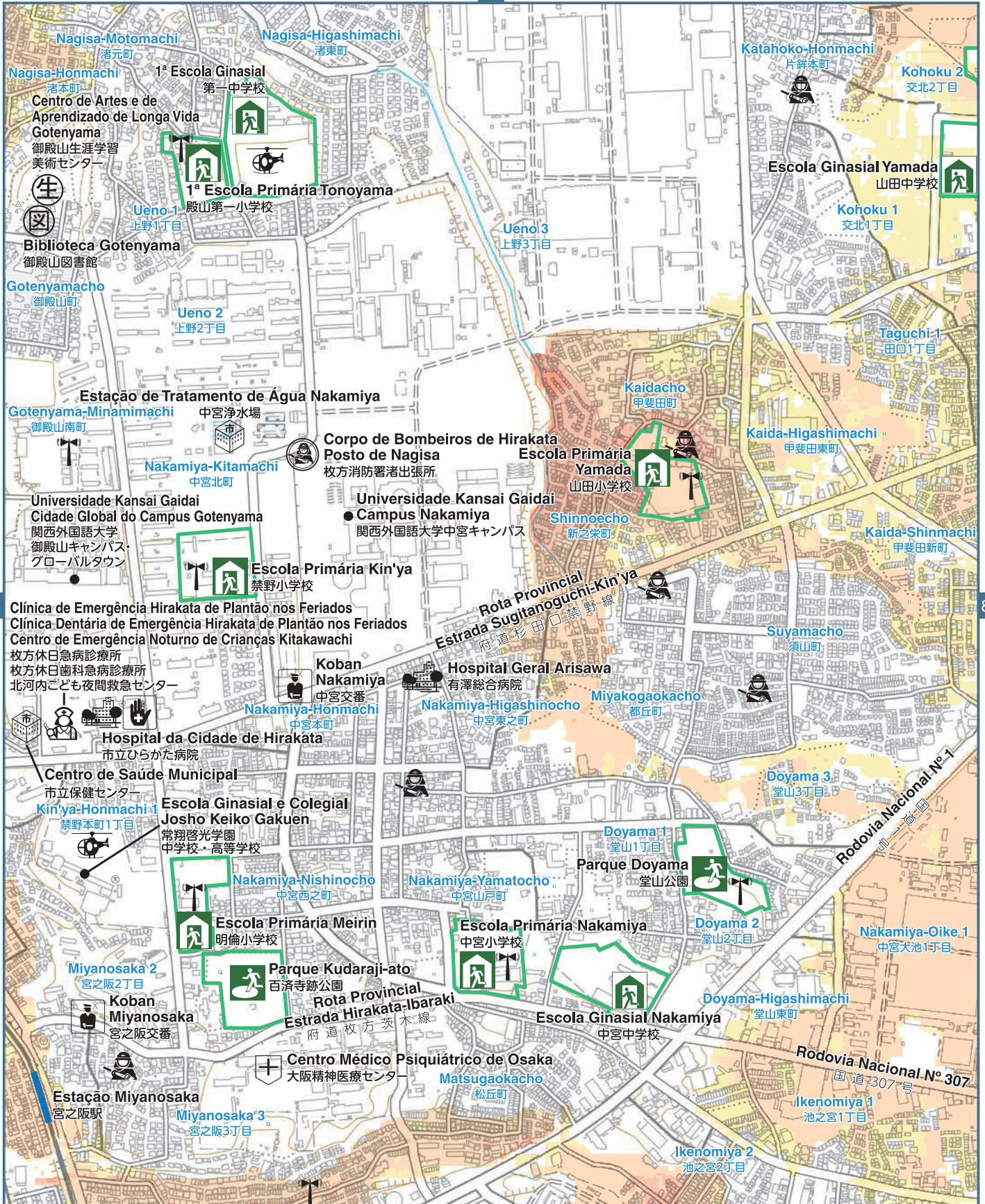
[Colapso de casa (devido a erosão do banco do rio)] [Colapso de casa (devido a transbordamento do rio)]

[Informações de preparação para desastres] Abrigo primário Abrigo secundário Abrigo de área ampla Abrigo temporário Hospital base de desastre regional Instalação de medicina de emergência inicial Centro médico de desastre designado Centro médico de desastre da Cidade de Hirakata ou hospital de cooperação de medicina de desastre Posto base de primeiros socorros



9 Mapa de Perigo de Inundação do Rio Hotani

63



73

Clinica de Emergência Hirakata de Plantão nos Feriados
 Clínica Dentária de Emergência Hirakata de Plantão nos Feriados
 Centro de Emergência Noturno de Crianças Kitakawachi
 枚方休日急病診療所
 枚方休日歯科急病診療所
 北河内こども夜間救急センター

81

78

[Legenda do mapa]

Departamento de polícia ou koban

Departamento ou posto do corpo de bombeiros

Associação de controle de inundação

98

Armazém de suprimentos

Consulte a página 43 para as legendas dos mapas.

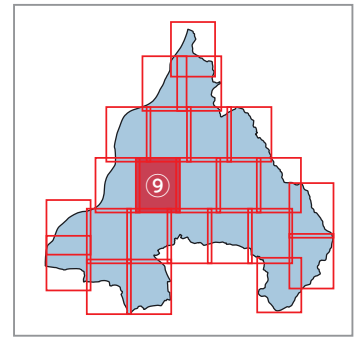
9 Mapa de Perigo de Inundação do Rio Amano

0 100 200 300 m 1/10.000

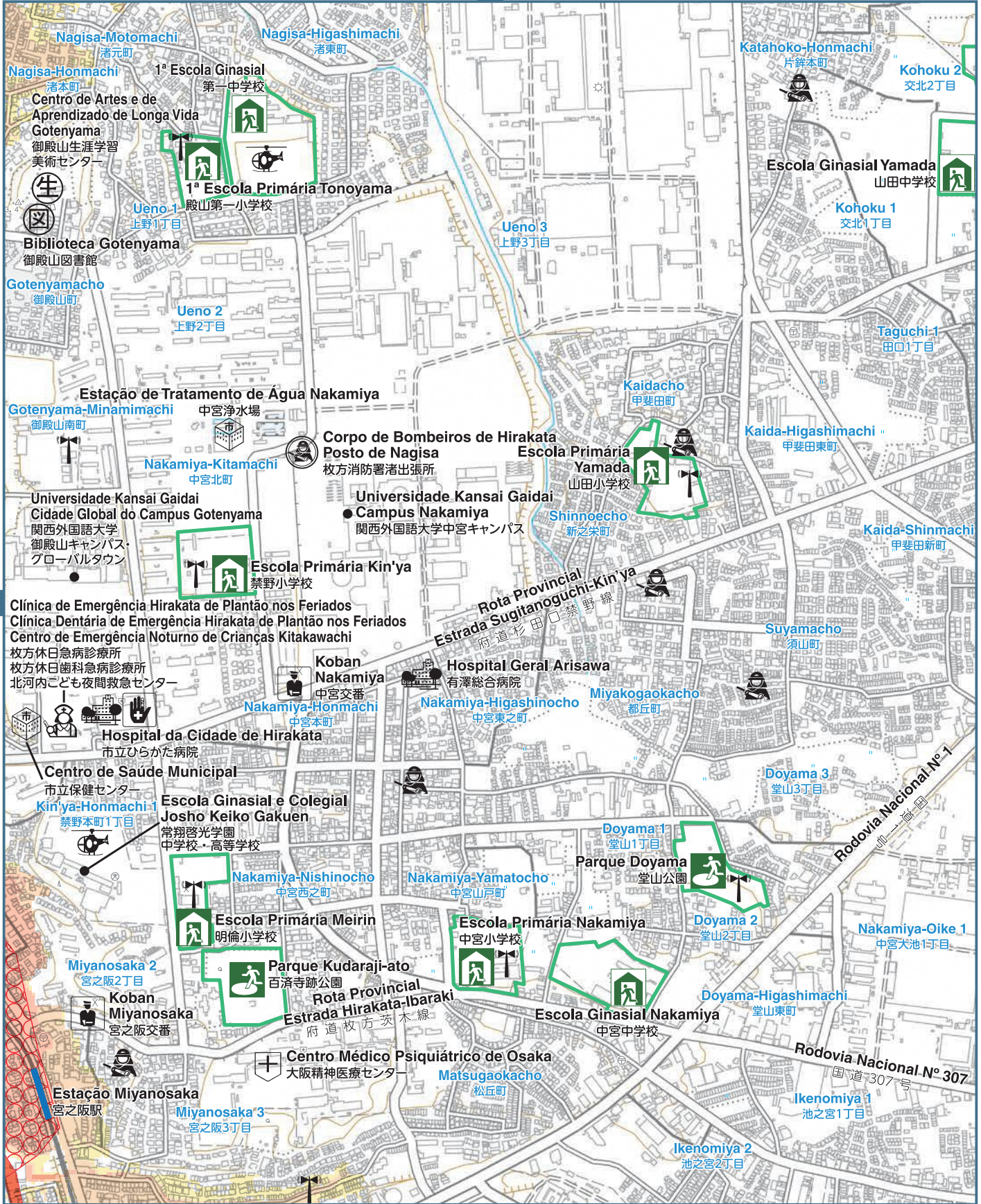
[Profundidade de inundação antecipada] 10,0 m ou mais e menos de 20,0 m 5,0 m ou mais e menos de 10,0 m 3,0 m ou mais e menos de 5,0 m 0,5 m ou mais e menos de 3,0 m Menos de 0,5 m

[Colapso de casa (devido a erosão do banco do rio)] [Colapso de casa (devido a transbordamento do rio)]

[Informações de preparação para desastres] Abrigo primário Centro médico de desastre designado Abrigo secundário Centro médico de desastre da Cidade de Hirakata ou hospital de cooperação de medicina de desastre Abrigo de área ampla Posto base de primeiros socorros Abrigo temporário Hospital base de desastre regional Instalação de medicina de emergência inicial



64



74

Clínica de Emergência Hirakata de Plantão nos Feriados
Clínica Dentária de Emergência Hirakata de Plantão nos Feriados
Centro de Emergência Noturno de Crianças Kitakawachi
枚方休日急病診療所
枚方休日歯科急病診療所
北河内こども夜間救急センター

9 Mapa de Perigo de Inundação do Rio Amano

[Legenda do mapa] Departamento de polícia ou koban Departamento ou posto do corpo de bombeiros Associação de controle de inundação Armazém de suprimentos

99

Consulte a página 43 para as legendas dos mapas.

79

9 Mapa de Perigo de Inundação e Deslizamentos de Terra Causados por Chuva

0 100 200 300 m 1/10.000

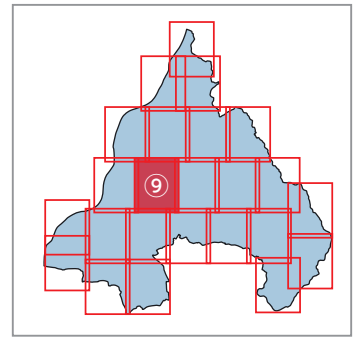
[Deslizamento de terra] ■ Área de alerta especial de deslizamento de terra (inclinação acentuada) ■ Área de alerta de deslizamento de terra (inclinação acentuada) ■ Área de alerta especial de deslizamento de terra (avalanche de detritos)

■ Área de alerta de deslizamento de terra (avalanche de detritos) ■ Área de alerta de deslizamento de terra (deslizamento de terra)

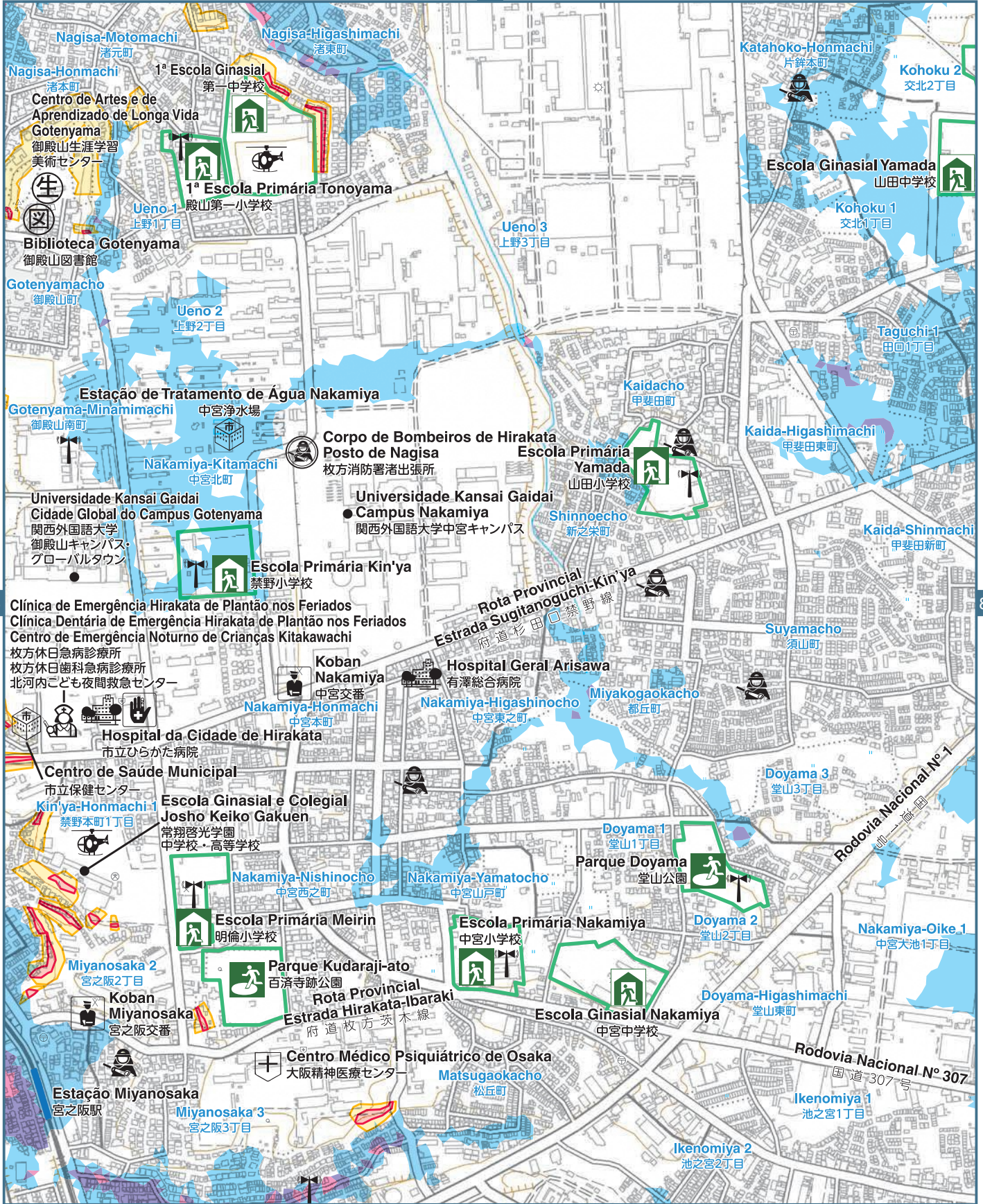
[Profundidade de inundação causada por chuva] ■ Menos de 0,5 m ■ 0,5 m ou mais e menos de 1 m ■ 1 m ou mais

[Informações de preparação para desastres]

- Abrigo primário
- Abrigo secundário
- Abrigo de área ampla
- Abrigo temporário
- Hospital base de desastre regional
- Centro médico de desastre designado
- Centro médico de desastre da Cidade de Hirakata ou hospital de cooperação de medicina de desastre
- Posto base de primeiros socorros
- Instalação de medicina de emergência inicial



9 Mapa de Perigo de Inundação e Deslizamentos de Terra Causados por Chuva



76 Clínica de Emergência Hirakata de Plantão nos Feriados
 Clínica Dentária de Emergência Hirakata de Plantão nos Feriados
 Centro de Emergência Noturno de Crianças Kitakawachi
 枚方休日急病診療所
 枚方休日歯科急病診療所
 北河内こども夜間救急センター

Hospital da Cidade de Hirakata
 市立ひらかた病院
 Centro de Saúde Municipal
 市立保健センター
 Kin'ya-Honmachi 1
 禁野本町1丁目
 Escola Ginásial e Colegial
 Josho Keiko Gakuen
 常翔啓光学園
 中学校・高等学校

Nakamiya-Nishinocho
 中宮西之町
 Escola Primária Meirin
 明倫小学校
 Parque Kudaraji-ato
 百濟寺跡公園
 Rota Provincial
 Estrada Hirakata-Ibaraki
 府道枚方茨木線

Miyanosaka 2
 宮之阪2丁目
 Koban Miyanosaka
 宮之阪交番
 Estação Miyanosaka
 宮之阪駅
 Miyanosaka 3
 宮之阪3丁目
 Centro Médico Psiquiátrico de Osaka
 大阪精神医療センター
 Matsugaokacho
 松丘町

80 [Legenda do mapa]

Departamento de polícia ou koban Departamento ou posto do corpo de bombeiros Associação de controle de inundação Armazém de suprimentos

102

Consulte a página 43 para as legendas dos mapas.