

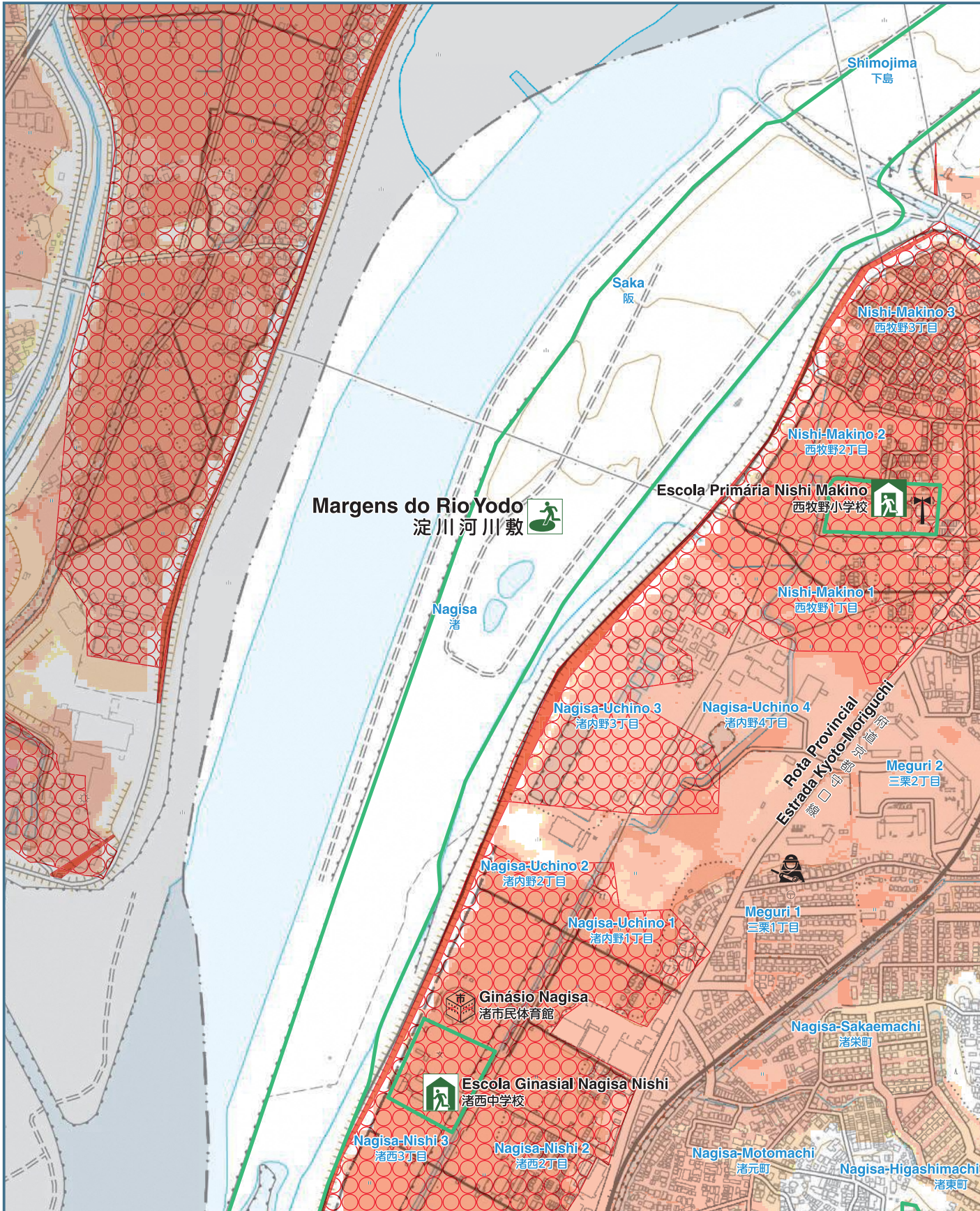
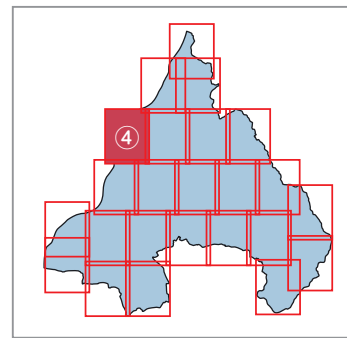
# 4 Mapa de Perigo de Inundação do Rio Yodo

0 100 200 300 m 1/10.000

[Profundidade de inundação antecipada] 10,0 m ou mais e menos de 20,0 m 5,0 m ou mais e menos de 10,0 m 3,0 m ou mais e menos de 5,0 m 0,5 m ou mais e menos de 3,0 m Menos de 0,5 m

[Colapso de casa (devido a erosão do banco do rio)] [Colapso de casa (devido a transbordamento do rio)]

[Informações de preparação para desastres] Abrigo primário Abrigo secundário Abrigo de área ampla Abrigo temporário Hospital base de desastre regional Centro médico de desastre designado Centro médico de desastre da Cidade de Hirakata ou hospital de cooperação de medicina de desastre Posto base de primeiros socorros Instalação de medicina de emergência inicial



61



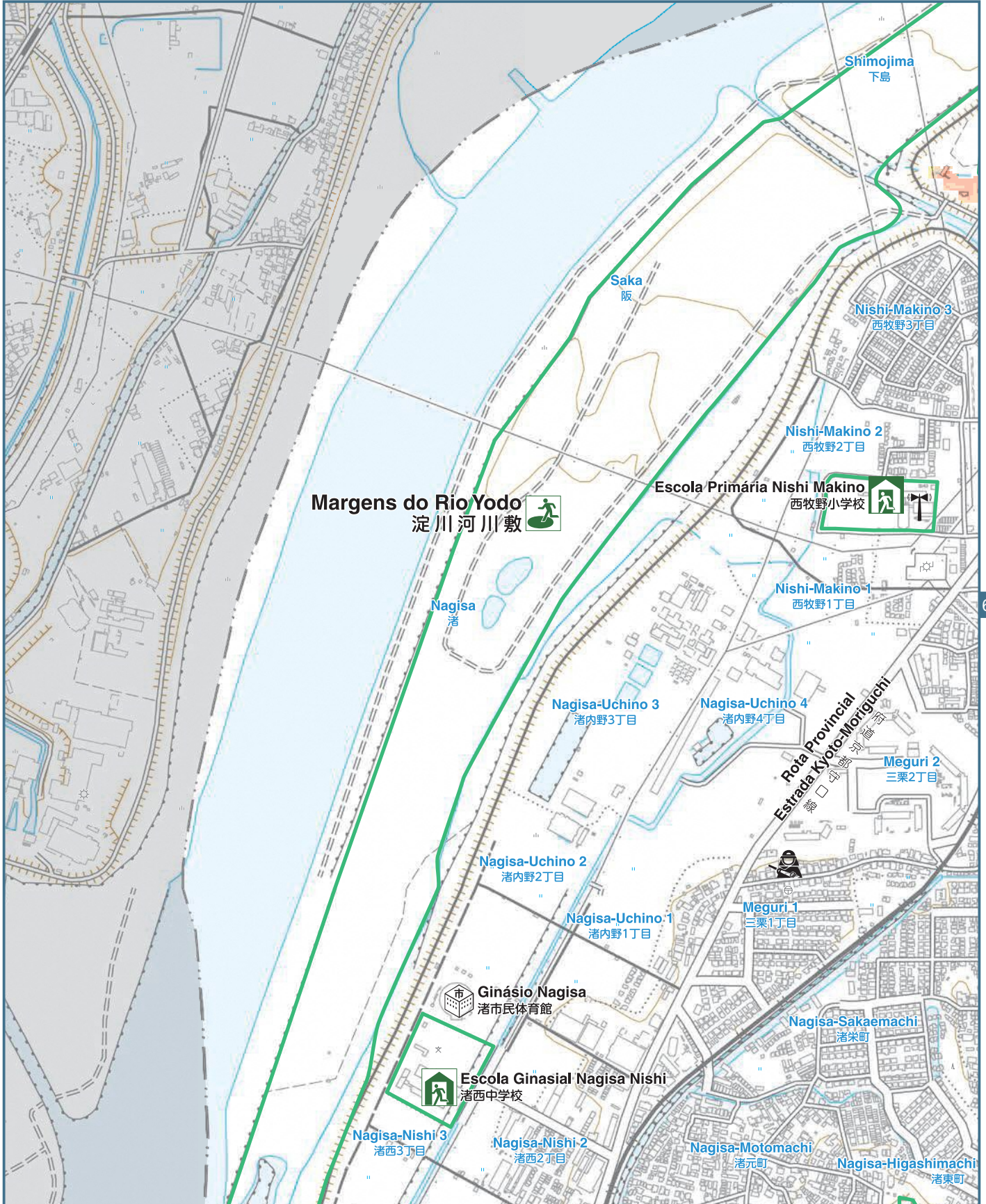
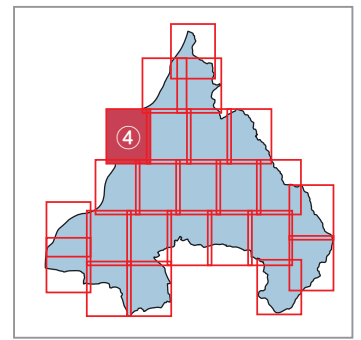
# ④ Mapa de Perigo de Inundação do Rio Funahashi

0 100 200 300 m 1/10.000

**[Profundidade de inundação antecipada]**  
 10,0 m ou mais e menos de 20,0 m  
 5,0 m ou mais e menos de 10,0 m  
 3,0 m ou mais e menos de 5,0 m  
 0,5 m ou mais e menos de 3,0 m  
 Menos de 0,5 m

**[Colapso de casa (devido a erosão do banco do rio)]** **[Colapso de casa (devido a transbordamento do rio)]**

**[Informações de preparação para desastres]**  
 Abrigo primário  
 Centro médico de desastre designado  
 Abrigo secundário  
 Centro médico de desastre da Cidade de Hirakata ou hospital de cooperação de medicina de desastre  
 Abrigo de área ampla  
 Posto base de primeiros socorros  
 Abrigo temporário  
 Hospital base de desastre regional  
 Instalação de medicina de emergência inicial



**[Legenda do mapa]**  
 Departamento de polícia ou koban  
 Departamento ou posto do corpo de bombeiros  
 Associação de controle de inundação  
 Armazém de suprimentos

Consulte a página 43 para as legendas dos mapas.



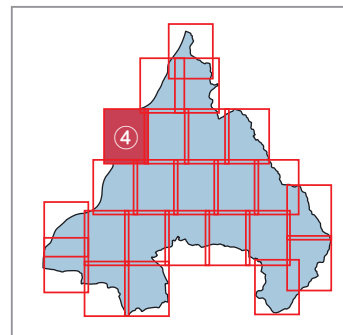
# 4 Mapa de Perigo de Inundação do Rio Hotani

0 100 200 300 m 1/10.000

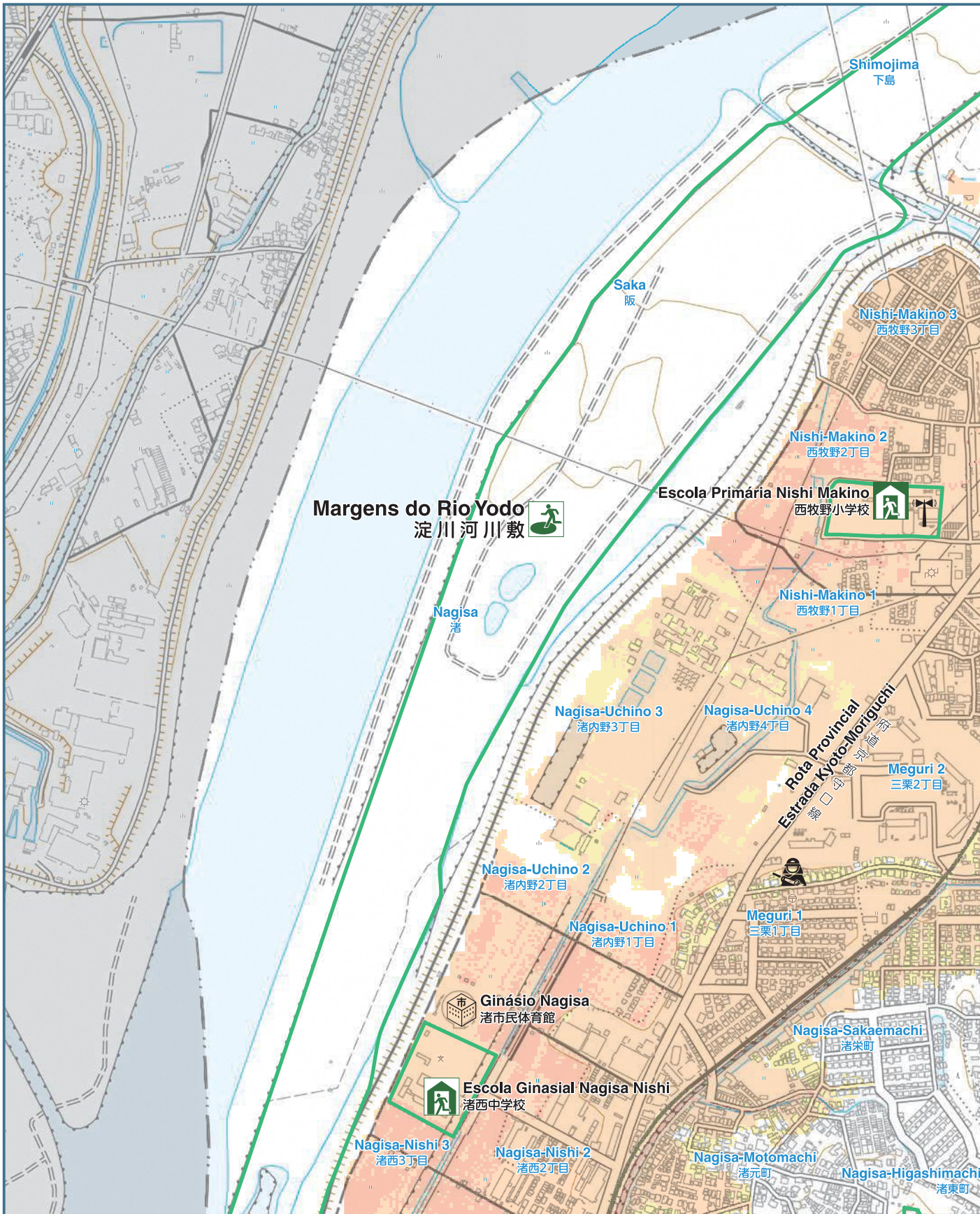
[Profundidade de inundação antecipada] 10,0 m ou mais e menos de 20,0 m 5,0 m ou mais e menos de 10,0 m 3,0 m ou mais e menos de 5,0 m 0,5 m ou mais e menos de 3,0 m Menos de 0,5 m

[Colapso de casa (devido a erosão do banco do rio)] [Colapso de casa (devido a transbordamento do rio)]

[Informações de preparação para desastres] Abrigo primário Abrigo secundário Abrigo de área ampla Abrigo temporário Hospital base de desastre regional Centro médico de desastre designado Centro médico de desastre da Cidade de Hirakata ou hospital de cooperação de medicina de desastre Posto base de primeiros socorros Instalação de medicina de emergência inicial



4 Mapa de Perigo de Inundação do Rio Hotani



63



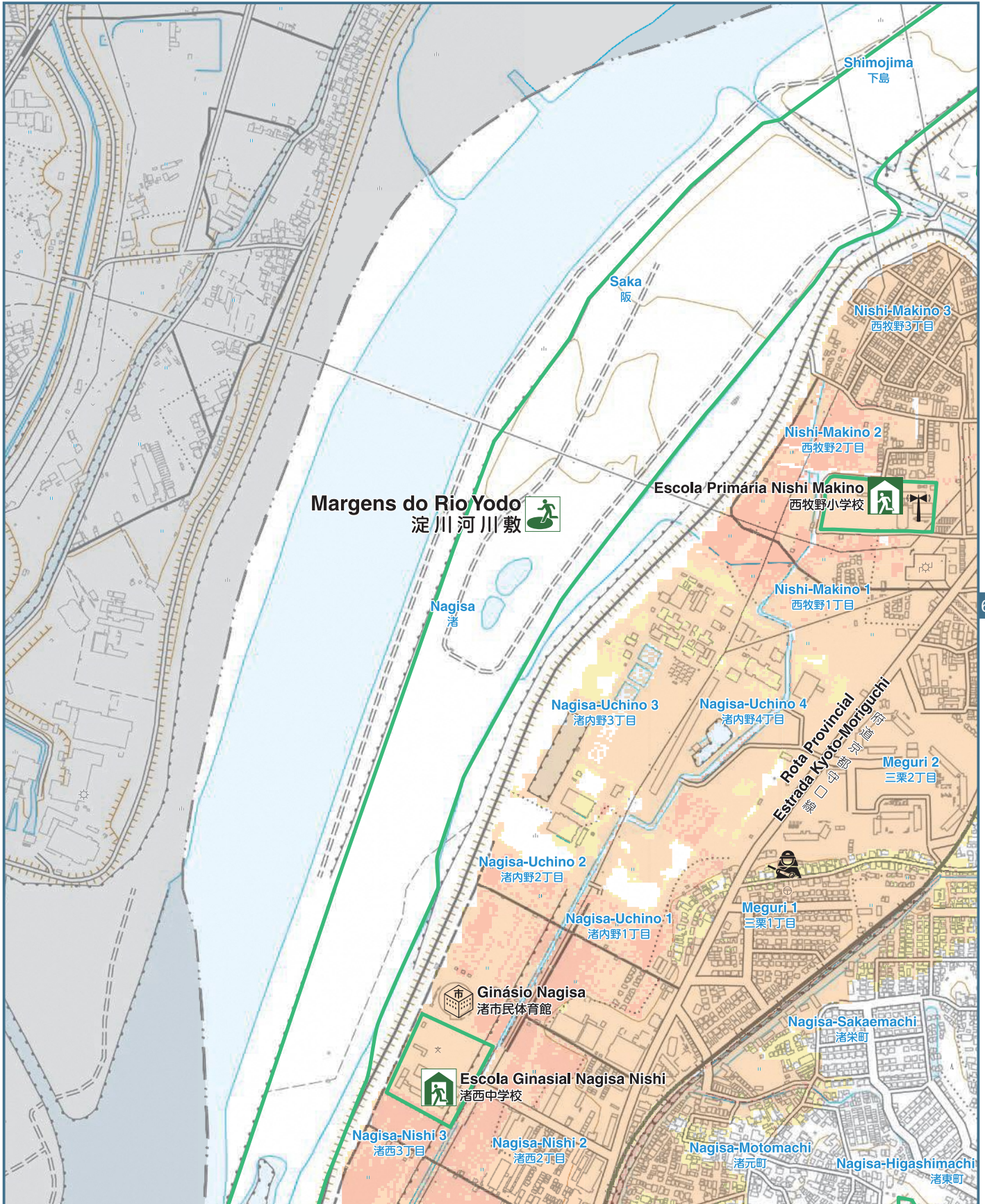
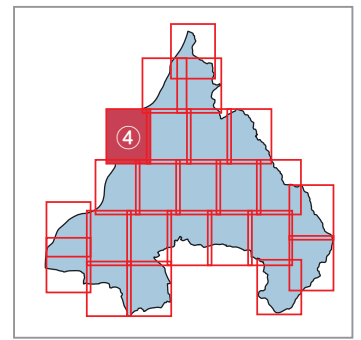
# 4 Mapa de Perigo de Inundação do Rio Amano

0 100 200 300 m 1/10.000

[Profundidade de inundação antecipada] 10,0 m ou mais e menos de 20,0 m 5,0 m ou mais e menos de 10,0 m 3,0 m ou mais e menos de 5,0 m 0,5 m ou mais e menos de 3,0 m Menos de 0,5 m

[Colapso de casa (devido a erosão do banco do rio)] [Colapso de casa (devido a transbordamento do rio)]

[Informações de preparação para desastres] Abrigo primário Abrigo secundário Abrigo de área ampla Abrigo temporário Hospital base de desastre regional Instalação de medicina de emergência inicial Centro médico de desastre designado Centro médico de desastre da Cidade de Hirakata ou hospital de cooperação de medicina de desastre Posto base de primeiros socorros



[Legenda do mapa] Departamento de polícia ou koban

Departamento ou posto do corpo de bombeiros

Associação de controle de inundação

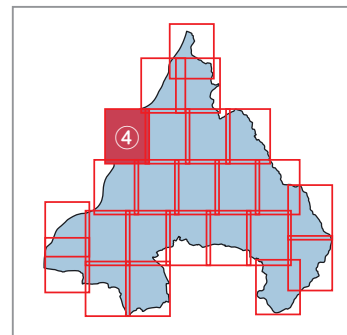
Armazém de suprimentos

Consulte a página 43 para as legendas dos mapas.



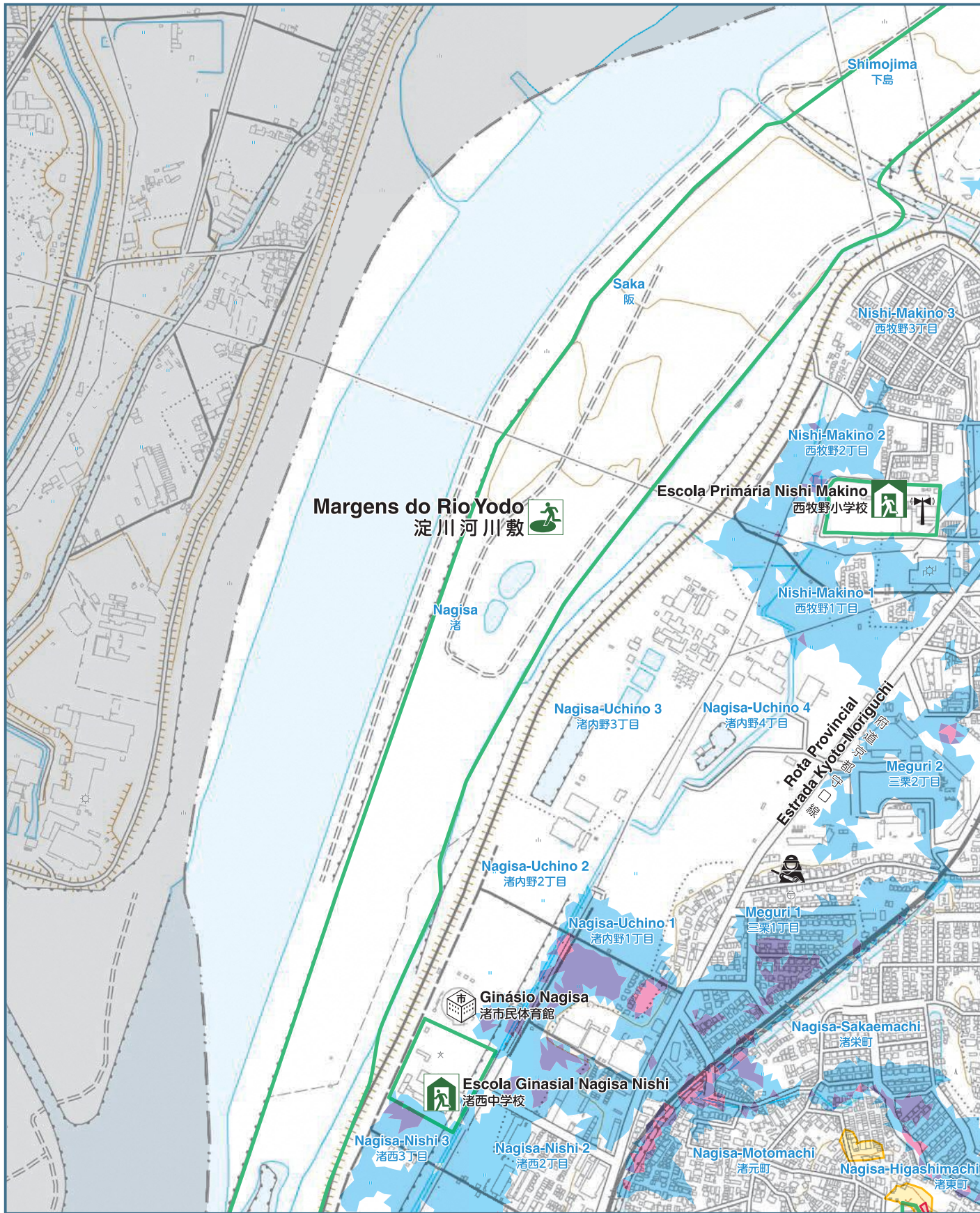
# 4 Mapa de Perigo de Inundação e Deslizamentos de Terra Causados por Chuva

0 100 200 300 m 1/10.000



- [Deslizamento de terra]**
- Área de alerta especial de deslizamento de terra (inclinação acentuada)
  - Área de alerta de deslizamento de terra (inclinação acentuada)
  - Área de alerta especial de deslizamento de terra (avalanche de detritos)
  - Área de alerta de deslizamento de terra (deslizamento de terra)
- [Profundidade de inundação causada por chuva]**
- Menos de 0,5 m
  - 0,5 m ou mais e menos de 1 m
  - 1 m ou mais
- [Informações de preparação para desastres]**
- Abrigo primário
  - Abrigo secundário
  - Centro médico de desastre da Cidade de Hirakata ou hospital de cooperação de medicina de desastre
  - Abrigo de área ampla
  - Posto base de primeiros socorros
  - Abrigo temporário
  - Hospital base de desastre regional
  - Instalação de medicina de emergência inicial

4 Mapa de Perigo de Inundação e Deslizamentos de Terra Causados por Chuva



65