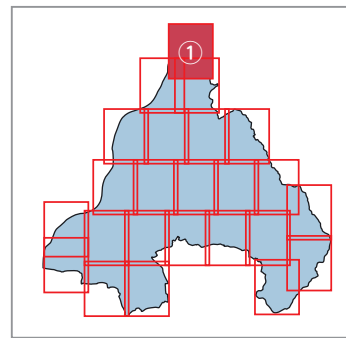


① Mapa de Perigo de Inundação do Rio Yodo


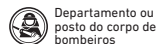
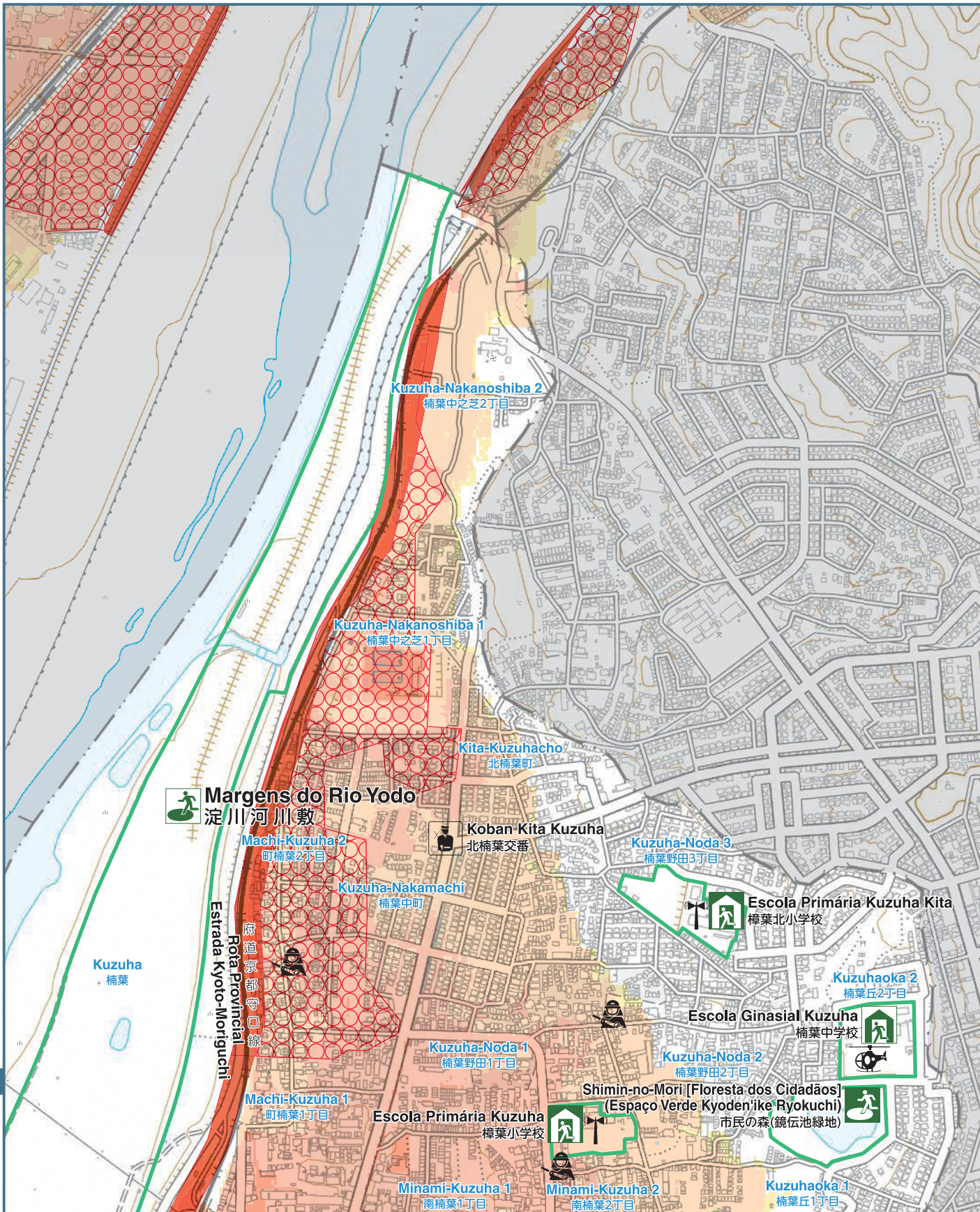
0 100 200 300 m 1/10.000



[Profundidade de inundação antecipada]
 10,0 m ou mais e menos de 20,0 m
 5,0 m ou mais e menos de 10,0 m
 3,0 m ou mais e menos de 5,0 m
 0,5 m ou mais e menos de 3,0 m
 Menos de 0,5 m

[Colapso de casa (devido a erosão do banco do rio)] **[Colapso de casa (devido a transbordamento do rio)]**

[Informações de preparação para desastres]
 Abrigo primário
 Centro médico de desastre designado
 Abrigo secundário
 Centro médico de desastre da Cidade de Hirakata ou hospital de cooperação de medicina de desastre
 Abrigo de área ampla
 Posto base de primeiros socorros
 Abrigo temporário
 Hospital base de desastre regional
 Instalação de medicina de emergência inicial



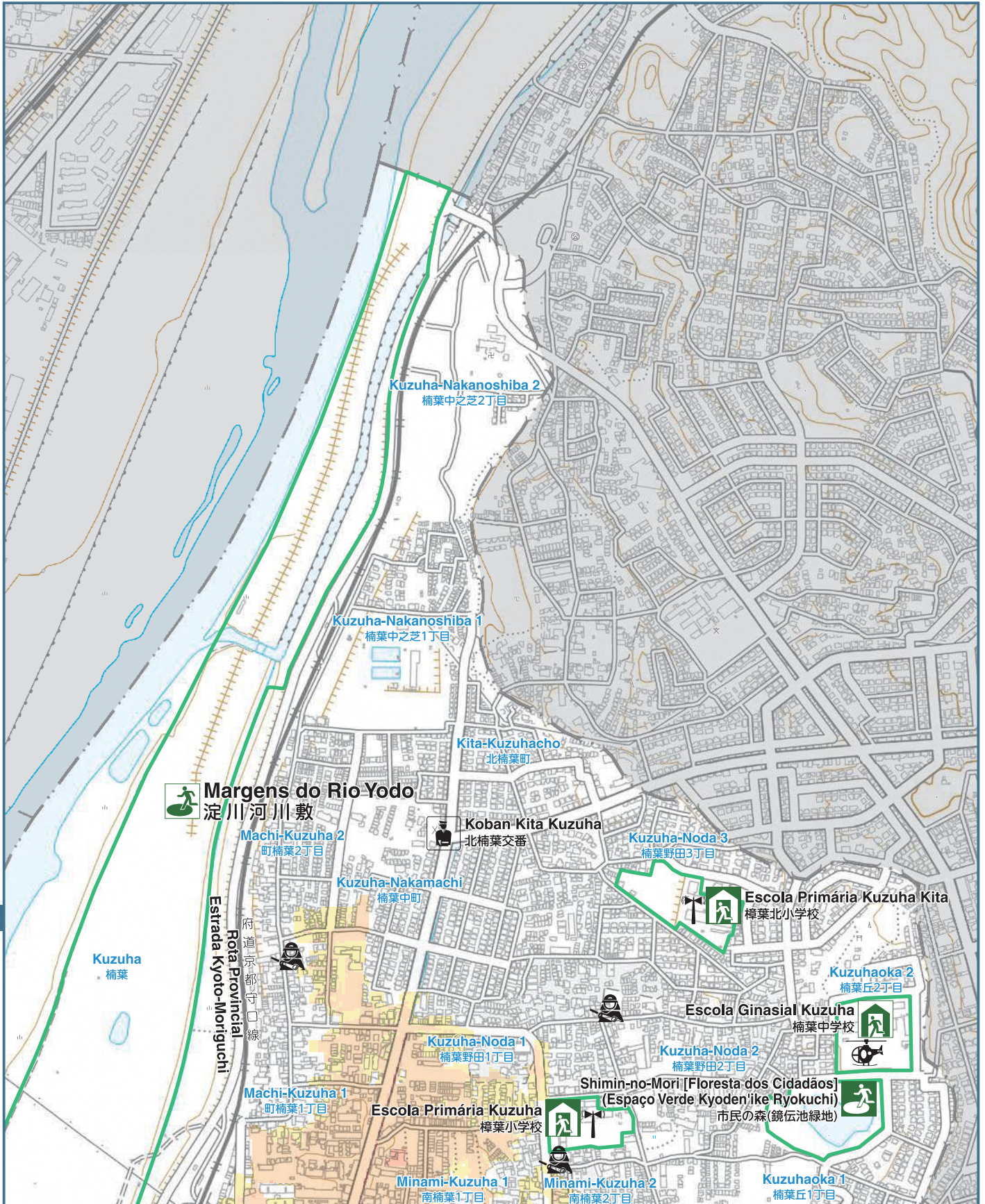
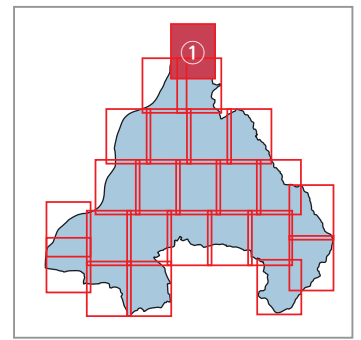
① Mapa de Perigo de Inundação do Rio Funahashi

0 100 200 300 m 1/10.000

[Profundidade de inundação antecipada]
 10,0 m ou mais e menos de 20,0 m
 5,0 m ou mais e menos de 10,0 m
 3,0 m ou mais e menos de 5,0 m
 0,5 m ou mais e menos de 3,0 m
 Menos de 0,5 m

[Colapso de casa (devido a erosão do banco do rio)] [Colapso de casa (devido a transbordamento do rio)]

[Informações de preparação para desastres]
 Abrigo primário
 Centro médico de desastre designado
 Abrigo secundário
 Centro médico de desastre da Cidade de Hirakata ou hospital de cooperação de medicina de desastre
 Abrigo de área ampla
 Posto base de primeiros socorros
 Abrigo temporário
 Hospital base de desastre regional
 Instalação de medicina de emergência inicial



50

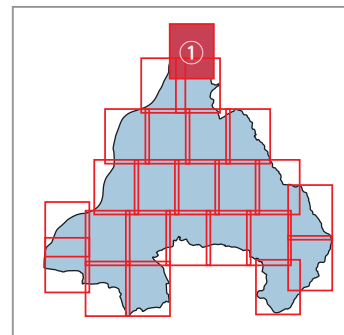
54

[Legenda do mapa] Departamento de polícia ou koban
 Departamento ou posto do corpo de bombeiros
 Associação de controle de inundação
 Armazém de suprimentos

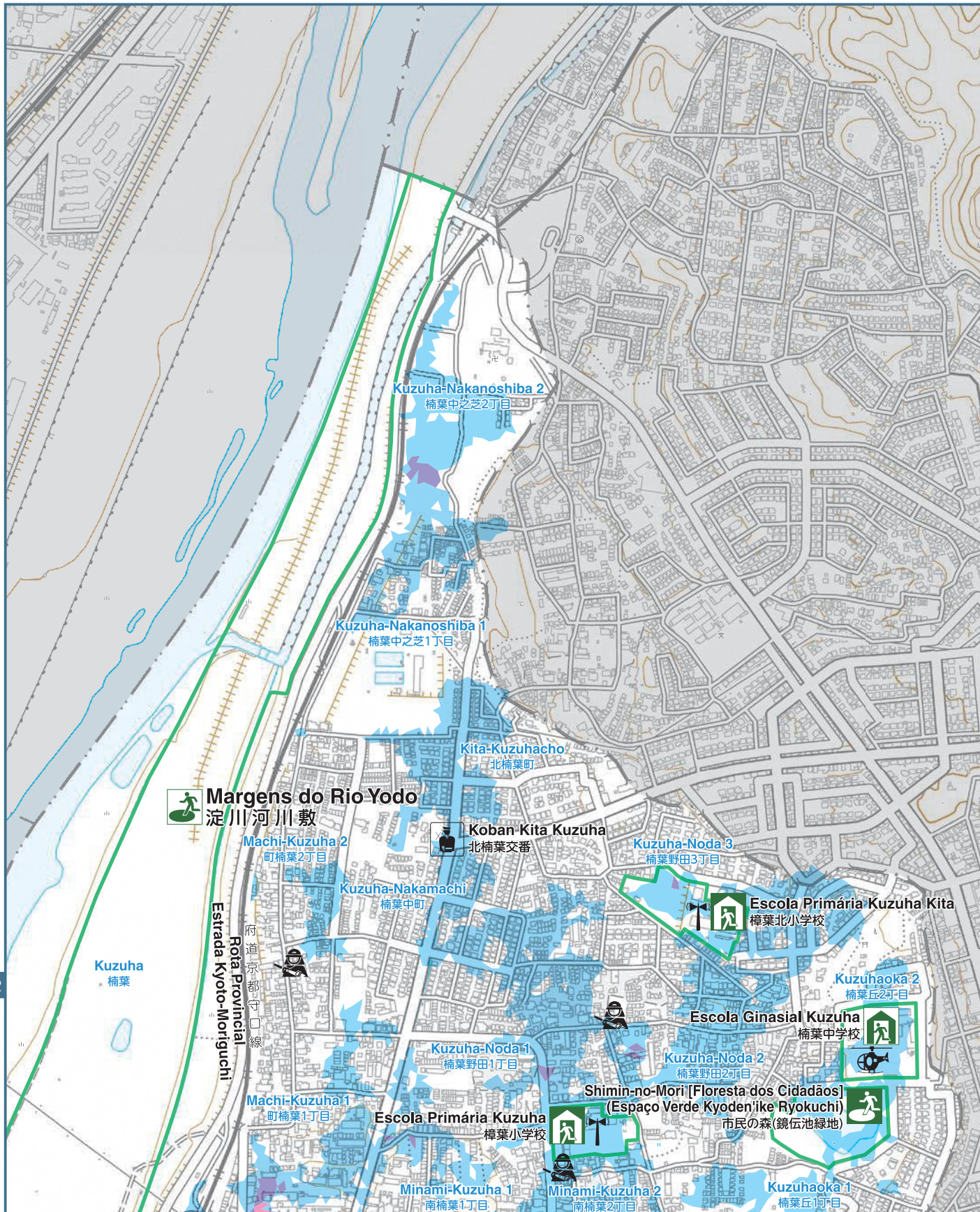
Consulte a página 43 para as legendas dos mapas.

1 Mapa de Perigo de Inundação e Deslizamentos de Terra Causados por Chuva

0 100 200 300 m 1/10.000



- [Deslizamento de terra]**
- Área de alerta especial de deslizamento de terra (inclinação acentuada)
 - Área de alerta de deslizamento de terra (inclinação acentuada)
 - Área de alerta especial de deslizamento de terra (avalanche de detritos)
 - Área de alerta de deslizamento de terra (deslizamento de terra)
- [Profundidade de inundação causada por chuva]**
- Menos de 0,5 m
 - 0,5 m ou mais e menos de 1 m
 - 1 m ou mais
- [Informações de preparação para desastres]**
- Abrijo primário
 - Abrijo secundário
 - Abrijo de área ampla
 - Abrijo temporário
 - Hospital base de desastre regional
 - Instalação de medicina de emergência inicial
 - Centro médico de desastre designado
 - Centro médico de desastre da Cidade de Hirakata ou hospital de cooperação de medicina de desastre
 - Posto base de primeiros socorros



1 Mapa de Perigo de Inundação e Deslizamentos de Terra Causados por Chuva

52