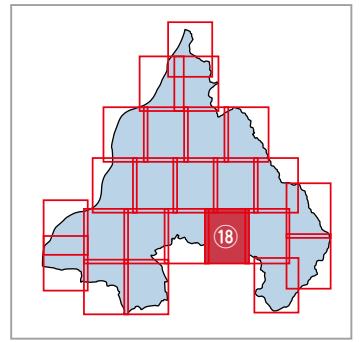


18 穗谷川洪水防灾地图

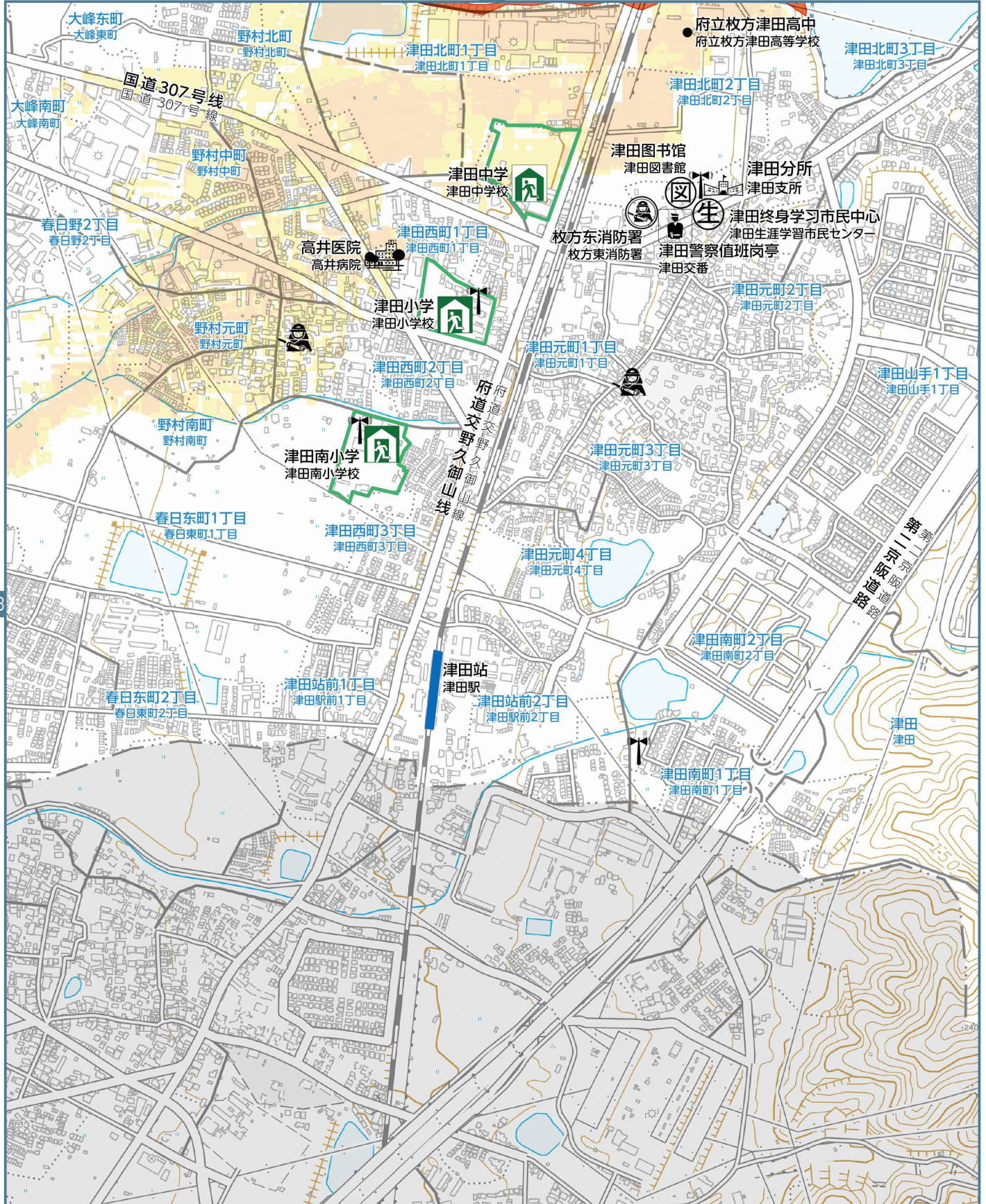
0 100 200 300米 1/10,000



【预估浸水深度】 10.0米以上低于20.0米 5.0米以上低于10.0米 3.0米以上低于5.0米
0.5米以上低于3.0米 低于0.5米

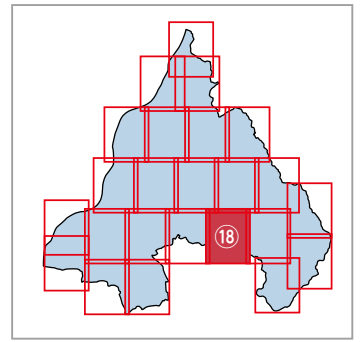
【房屋倒塌（河岸侵蚀）】 【房屋倒塌（洪流）】
【防灾信息】 第1次避难所 第2次避难所 广域避难场所 临时避难场所 地区灾害基地医院 初期急救医疗机构
特定诊疗灾害医疗中心 枚方市灾害医疗中心 灾害医疗协作医院 基地救护站

18 穗谷川洪水防灾地图



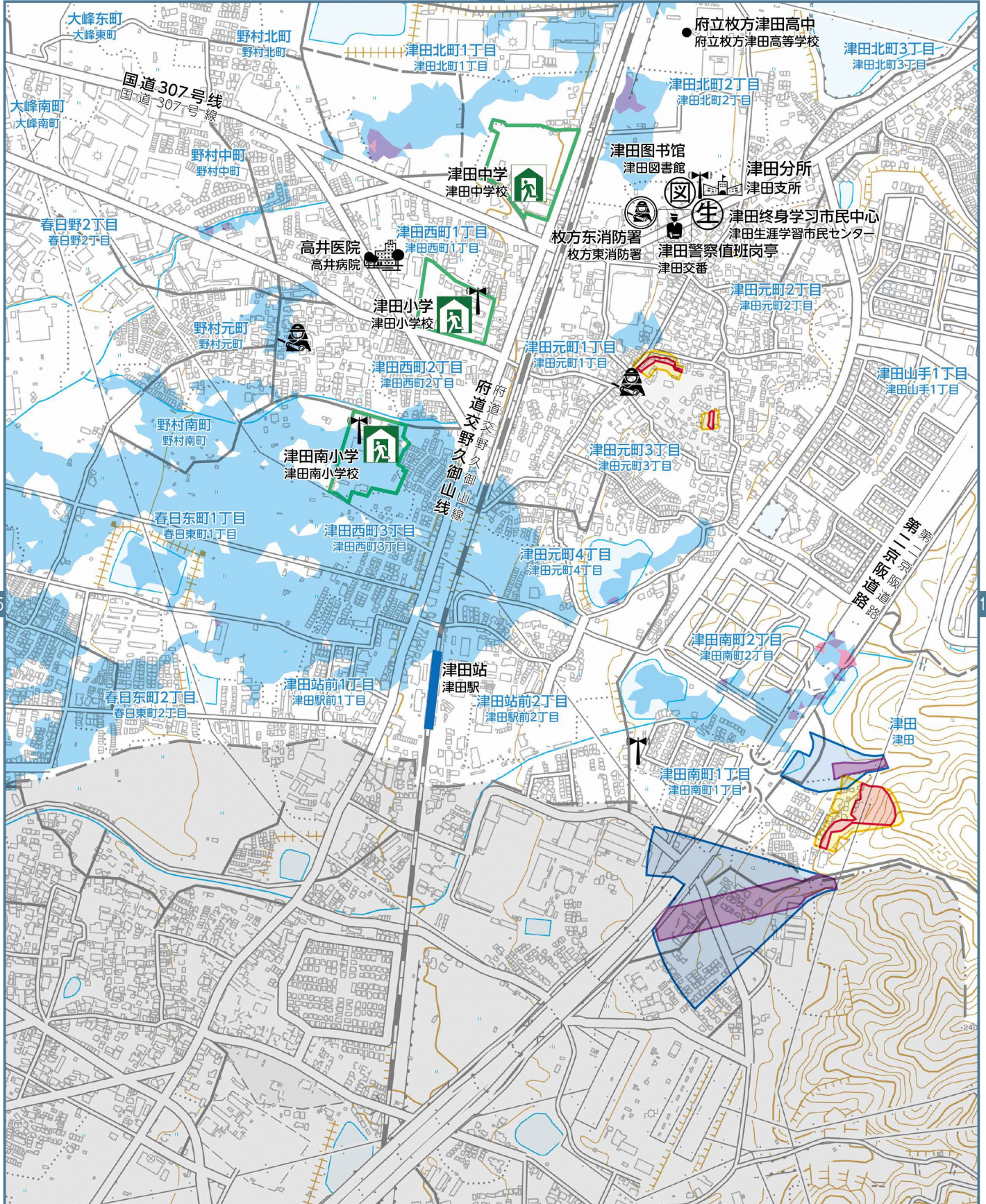
18 内涝和滑坡灾害防灾地图

0 100 200 300米 1/10,000



- 【滑坡灾害】**
- 滑坡灾害特别警戒区域（陡坡）
 - 滑坡灾害警戒区域（陡坡）
 - 滑坡灾害特别警戒区域（泥石流）
 - 滑坡灾害警戒区域（泥石流）
 - 滑坡灾害警戒区域（地滑）
- 【内涝浸水深度】**
- 低于0.5米
 - 0.5米~1米未滿
 - 1米以上
- 【防灾信息】**
- 第1次避难所
 - 第2次避难所
 - 广域避难场所
 - 临时避难场所
 - 地区灾害基地医院
 - 特定诊疗灾害医疗中心
 - 枚方市灾害医疗中心
 - 灾害医疗协作医院
 - 基地救护站
 - 初期急救医疗机构

84



18 内涝和滑坡灾害防灾地图