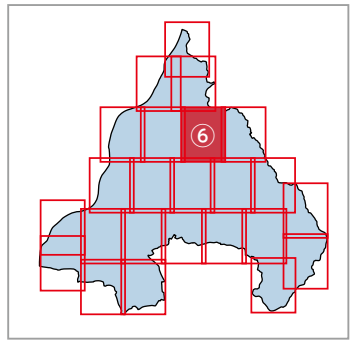


# ⑥ 淀川洪水防災地図

0 100 200 300米 1/10,000

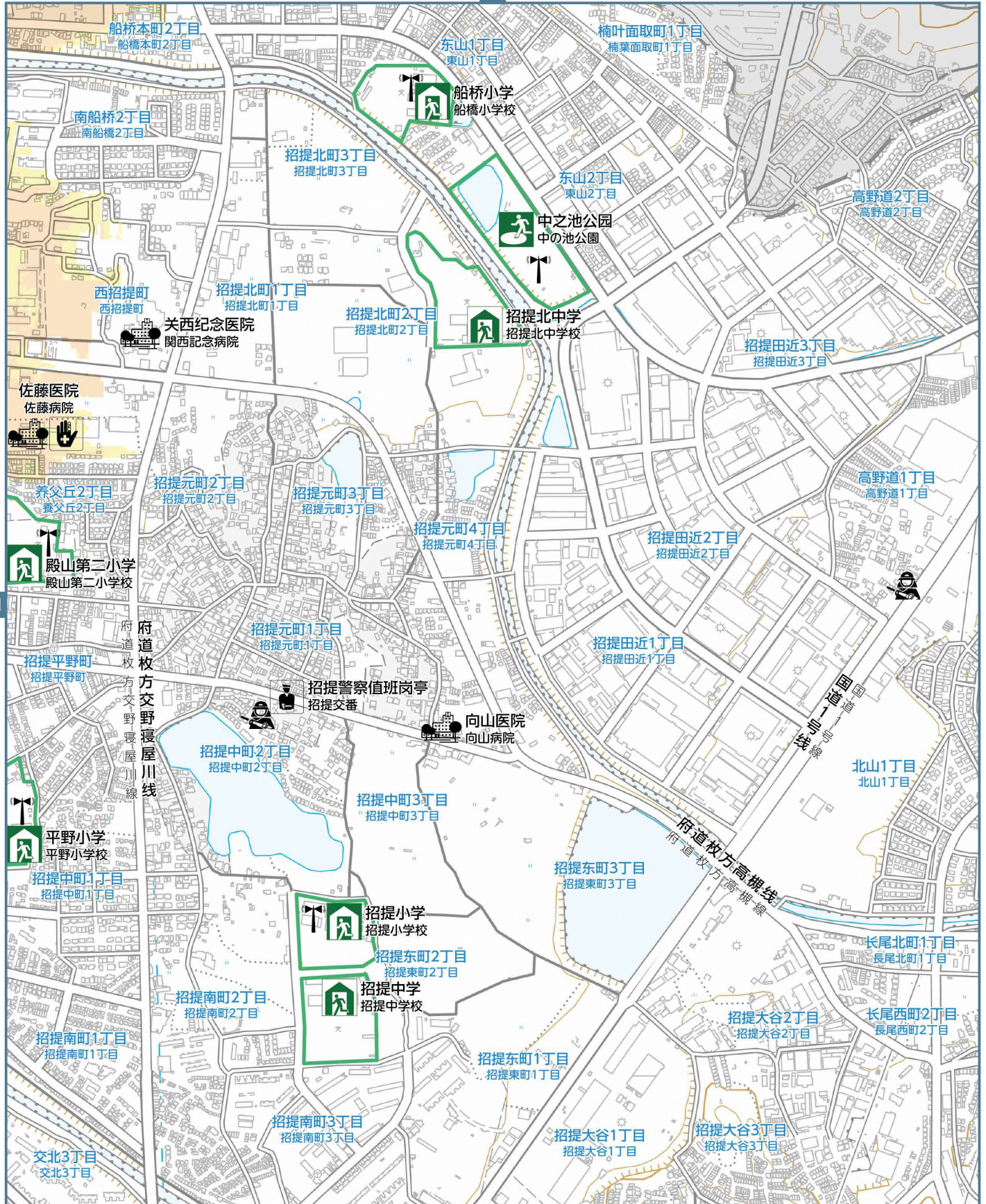
【预估浸水深度】 10.0米以上低于20.0米 5.0米以上低于10.0米 3.0米以上低于5.0米  
0.5米以上低于3.0米 低于0.5米

【房屋倒塌（河岸侵蚀）】 【房屋倒塌（洪流）】  
【防灾信息】 第1次避难所 第2次避难所 广域避难场所 临时避难场所 地区灾害基地医院 初期急救医疗机构  
特定诊疗灾害医疗中心 枚方市灾害医疗中心 灾害医疗协作医院 基地救护站



## ⑥ 淀川洪水防災地図

53



61

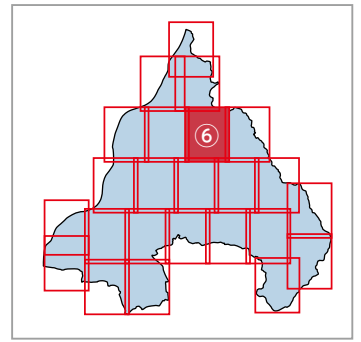


# ⑥ 船桥川洪水防灾地图

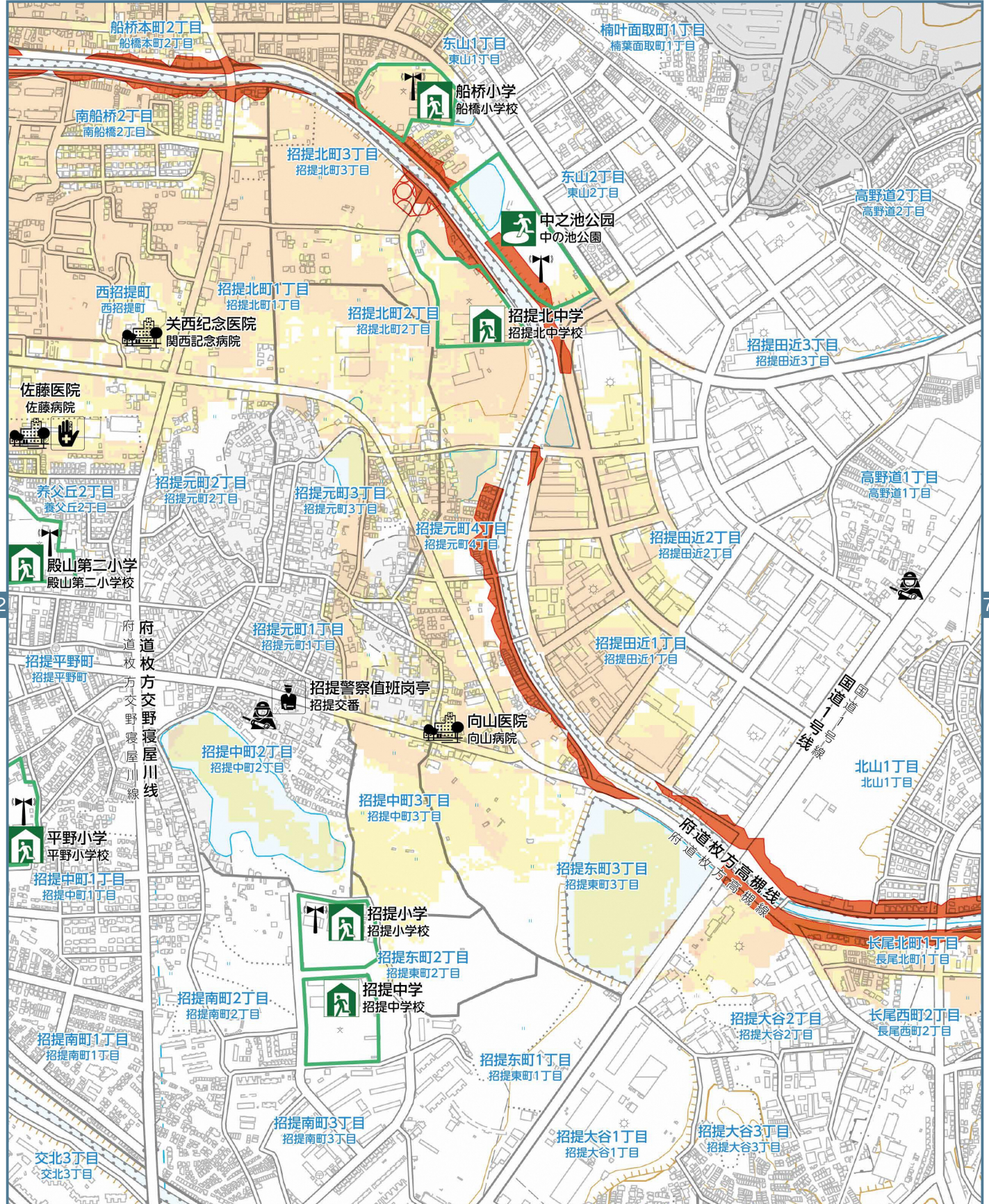
0 100 200 300米 1/10,000

【预估浸水深度】 10.0米以上低于20.0米 5.0米以上低于10.0米 3.0米以上低于5.0米  
0.5米以上低于3.0米 低于0.5米

【房屋倒塌（河岸侵蚀）】 【房屋倒塌（洪流）】  
【防灾信息】 第1次避难所 第2次避难所 广域避难场所 临时避难场所 地区灾害基地医院 初期急救医疗机构  
特定诊疗灾害医疗中心 枚方市灾害医疗中心 灾害医疗协作医院 基地救护站



54



⑥ 船桥川洪水防灾地图

【地图凡例】 警察署和警察值班岗亭 消防署和消防办事处 水灾预防工会 储备仓库

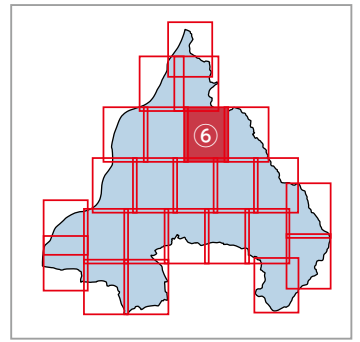
凡例一览记载于P.43中。

67



# ⑥ 穂谷川洪水防灾地图

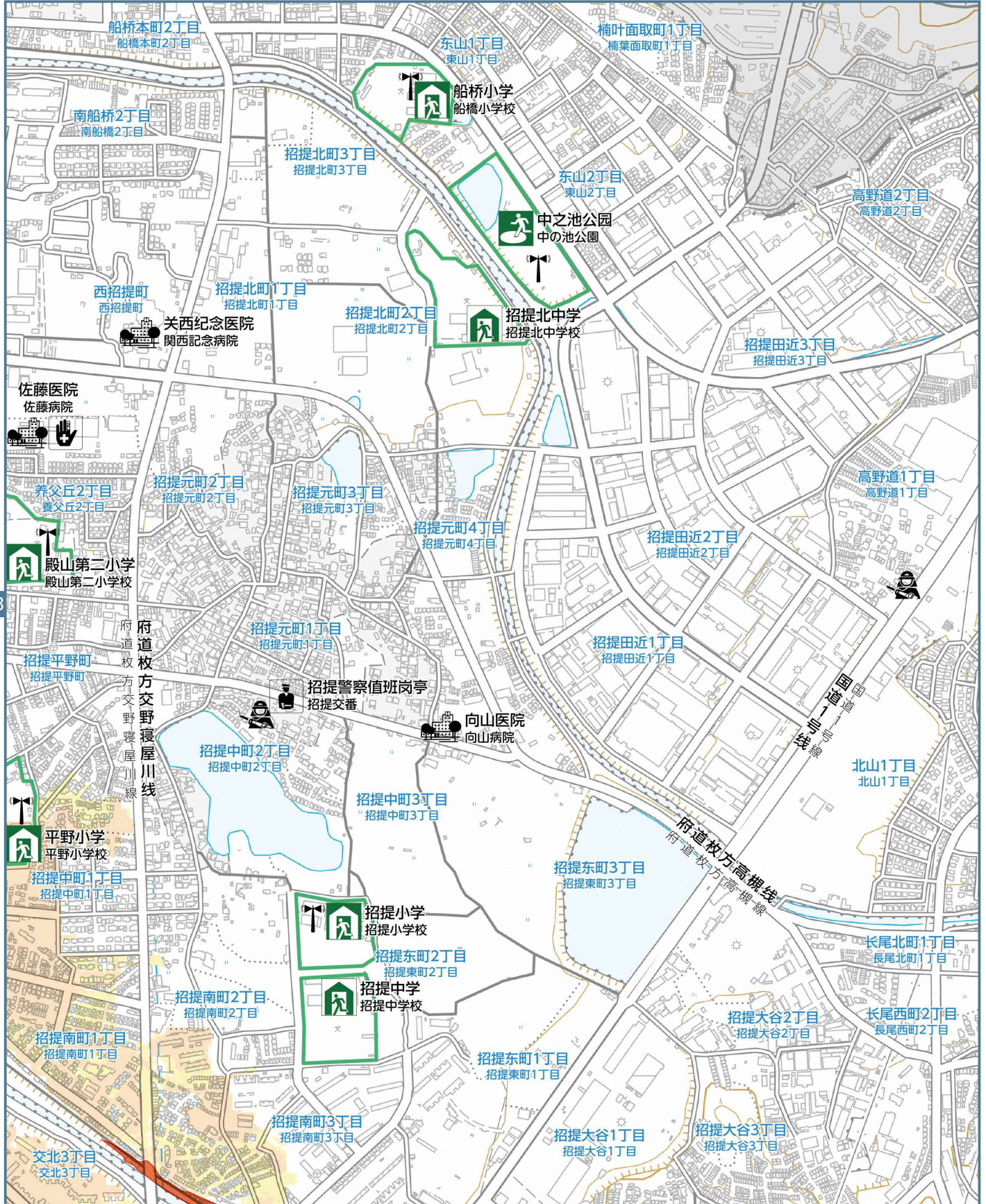
0 100 200 300米 1/10,000



【预估浸水深度】 10.0米以上低于20.0米 5.0米以上低于10.0米 3.0米以上低于5.0米  
0.5米以上低于3.0米 低于0.5米

【房屋倒塌（河岸侵蚀）】 【房屋倒塌（洪流）】  
【防灾信息】 第1次避难所 第2次避难所 广域避难场所 临时避难场所 地区灾害基地医院 初期急救医疗机构  
特定诊疗灾害医疗中心 枚方市灾害医疗中心 灾害医疗协作医院 基地救护站

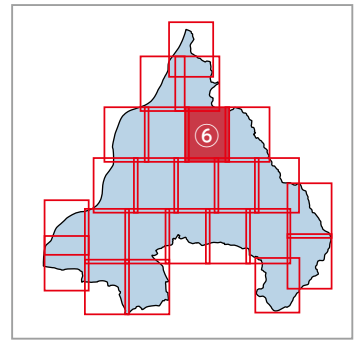
## ⑥ 穂谷川洪水防灾地图





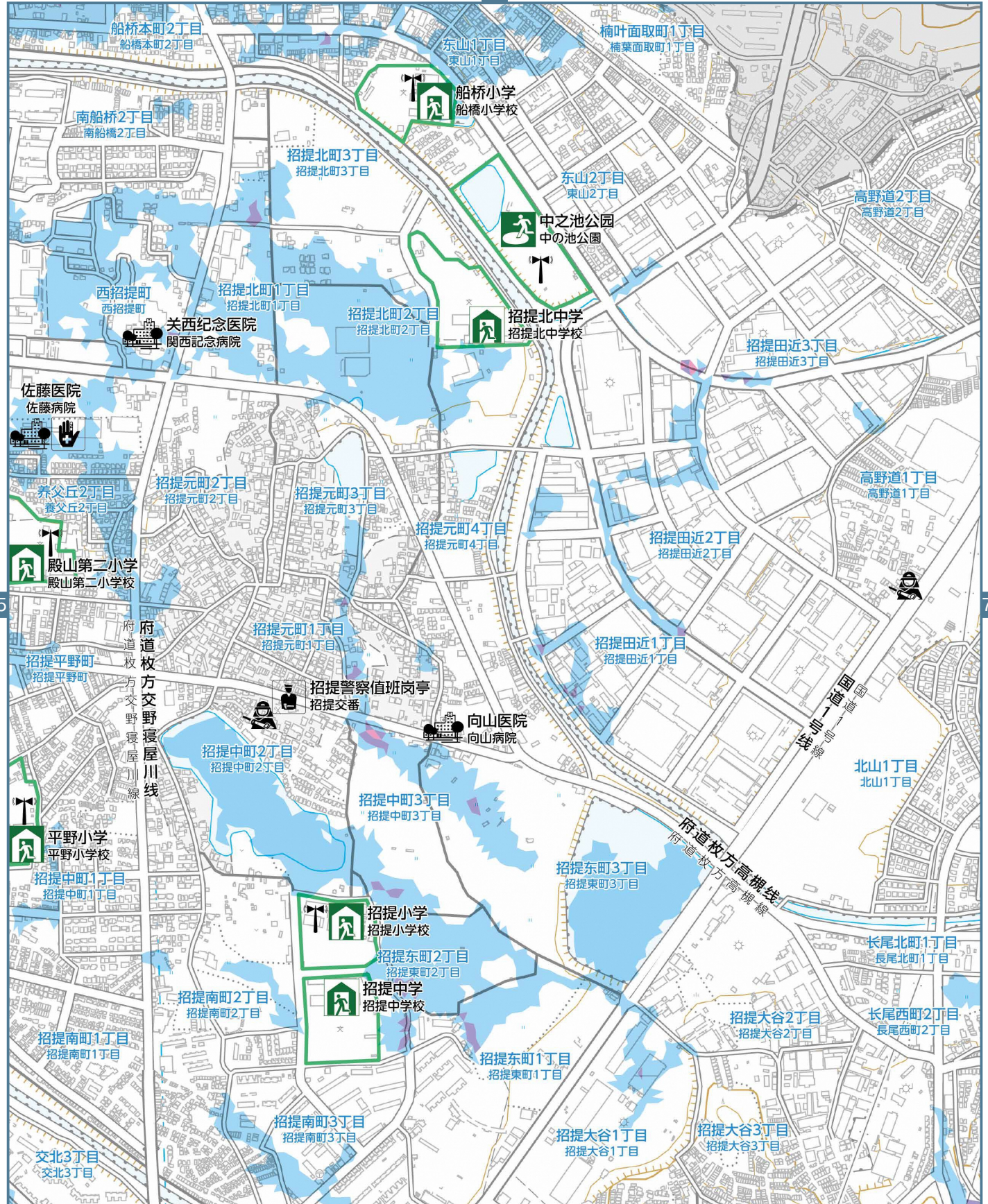
# ⑥内涝和滑坡灾害防灾地图

0 100 200 300米 1/10,000



- 【滑坡灾害】**
- 滑坡灾害特别警戒区域 (陡坡)
  - 滑坡灾害警戒区域 (陡坡)
  - 滑坡灾害特别警戒区域 (泥石流)
  - 滑坡灾害警戒区域 (泥石流)
  - 滑坡灾害警戒区域 (地滑)
- 【内涝浸水深度】**
- 低于0.5米
  - 0.5米~1米未滿
  - 1米以上
- 【防灾信息】**
- 第1次避难所
  - 第2次避难所
  - 广域避难场所
  - 临时避难场所
  - 地区灾害基地医院
  - 特定诊疗灾害医疗中心
  - 枚方市灾害医疗中心 灾害医疗协作医院
  - 基地救护站
  - 初期急救医疗机构

55



65

71

82

- 【地图凡例】**
- 警察署和警察值班岗亭
  - 消防署和消防办事处
  - 水灾预防工会
  - 储备仓库

凡例一览记载于P.43中。

69