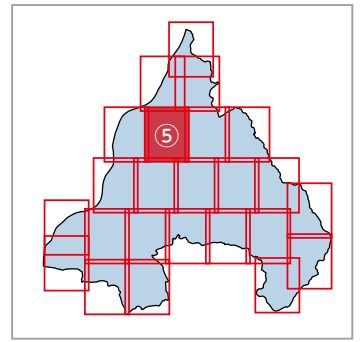


⑤ 淀川洪水防灾地图

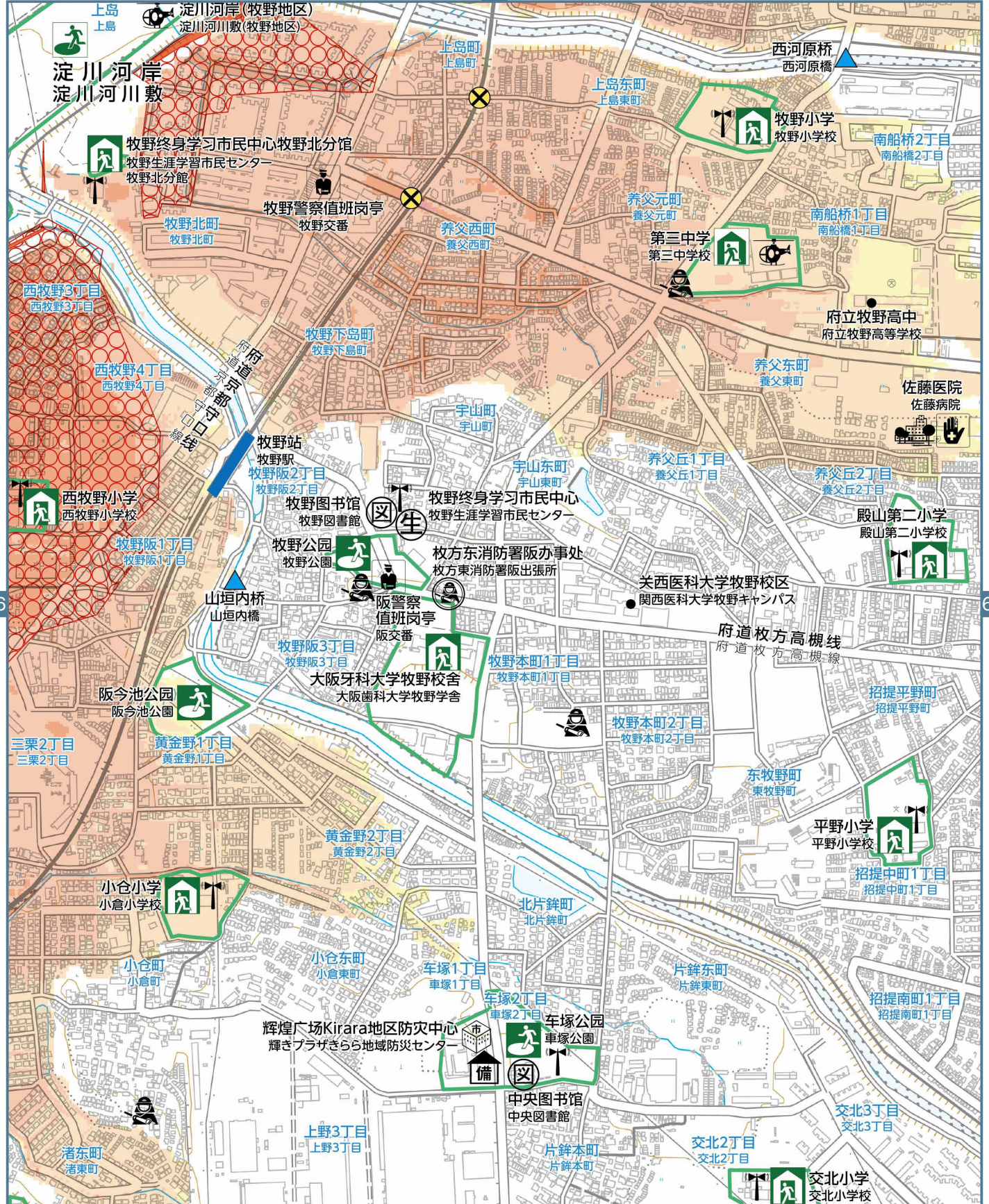
0 100 200 300米 1/10,000

【预估浸水深度】 10.0米以上低于20.0米 5.0米以上低于10.0米 3.0米以上低于5.0米
0.5米以上低于3.0米 低于0.5米

【房屋倒塌 (河岸侵蚀)】 【房屋倒塌 (洪流)】
【防灾信息】 第1次避难所 第2次避难所 广域避难场所 临时避难场所 地区灾害基地医院 初期急救医疗机构
特定诊疗灾害医疗中心 枚方市灾害医疗中心 灾害医疗协作医院 基地救护站



49



56

66

77

【地图凡例】 警察署和警察值班岗亭 消防署和消防办事处 水灾预防工会

储备仓库

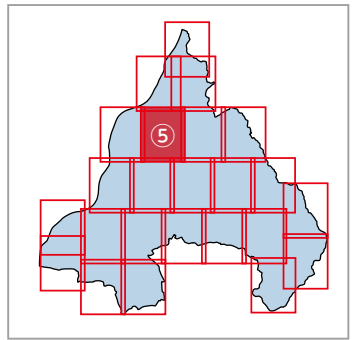
凡例一览表载于P.43中。

⑤ 船桥川洪水防灾地图

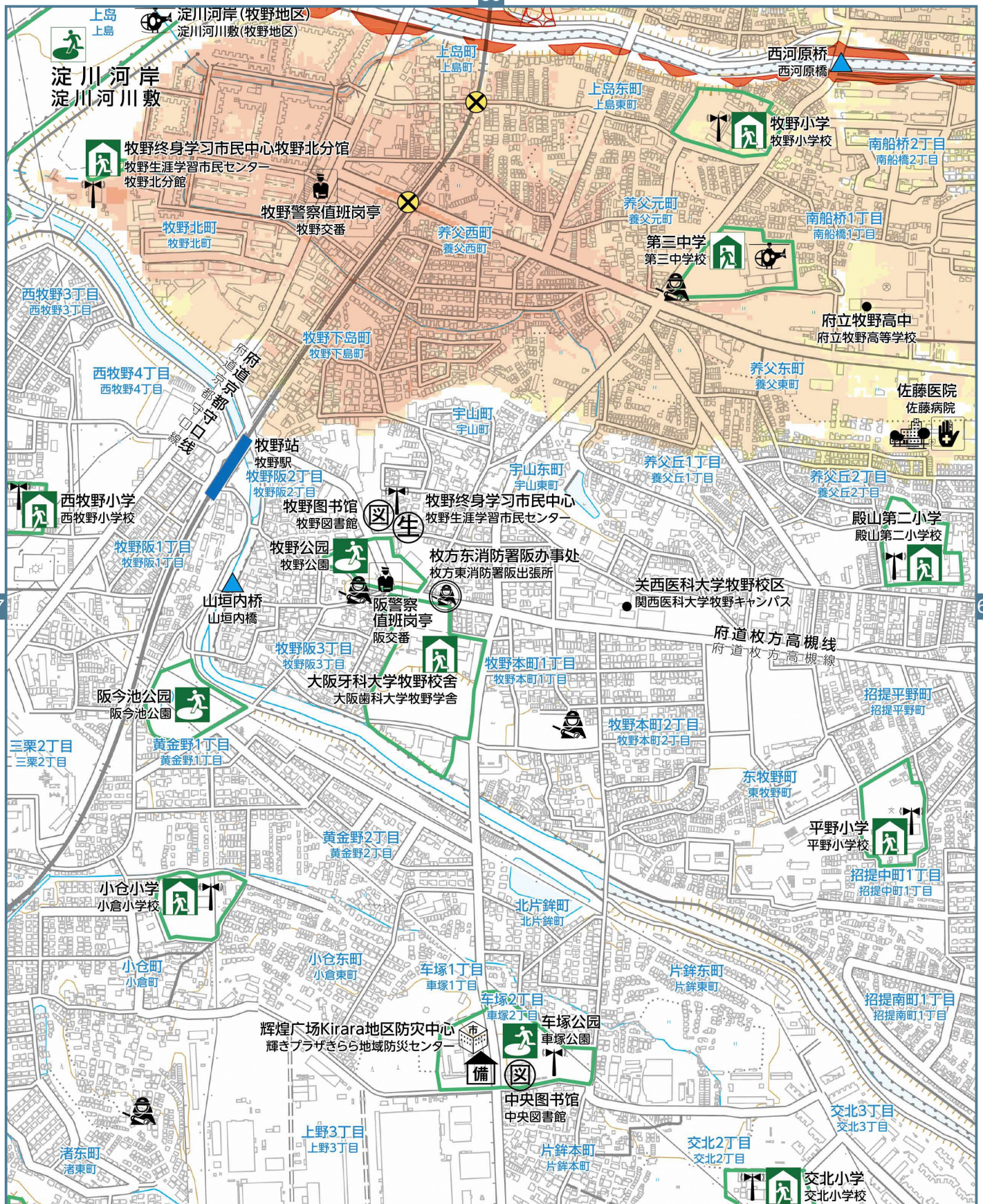
0 100 200 300米 1/10,000

【预估浸水深度】 10.0米以上低于20.0米 5.0米以上低于10.0米 3.0米以上低于5.0米
0.5米以上低于3.0米 低于0.5米

【房屋倒塌 (河岸侵蚀)】 【房屋倒塌 (洪流)】
【防灾信息】 第1次避难所 第2次避难所 广域避难场所 临时避难场所 地区灾害基地医院 初期急救医疗机构
特定诊疗灾害医疗中心 枚方市灾害医疗中心 灾害医疗协作医院 基地救护站



⑤ 船桥川洪水防灾地图



62 【地图凡例】 警察署和警察值班岗亭 消防署和消防办事处 水灾预防工会 储备仓库

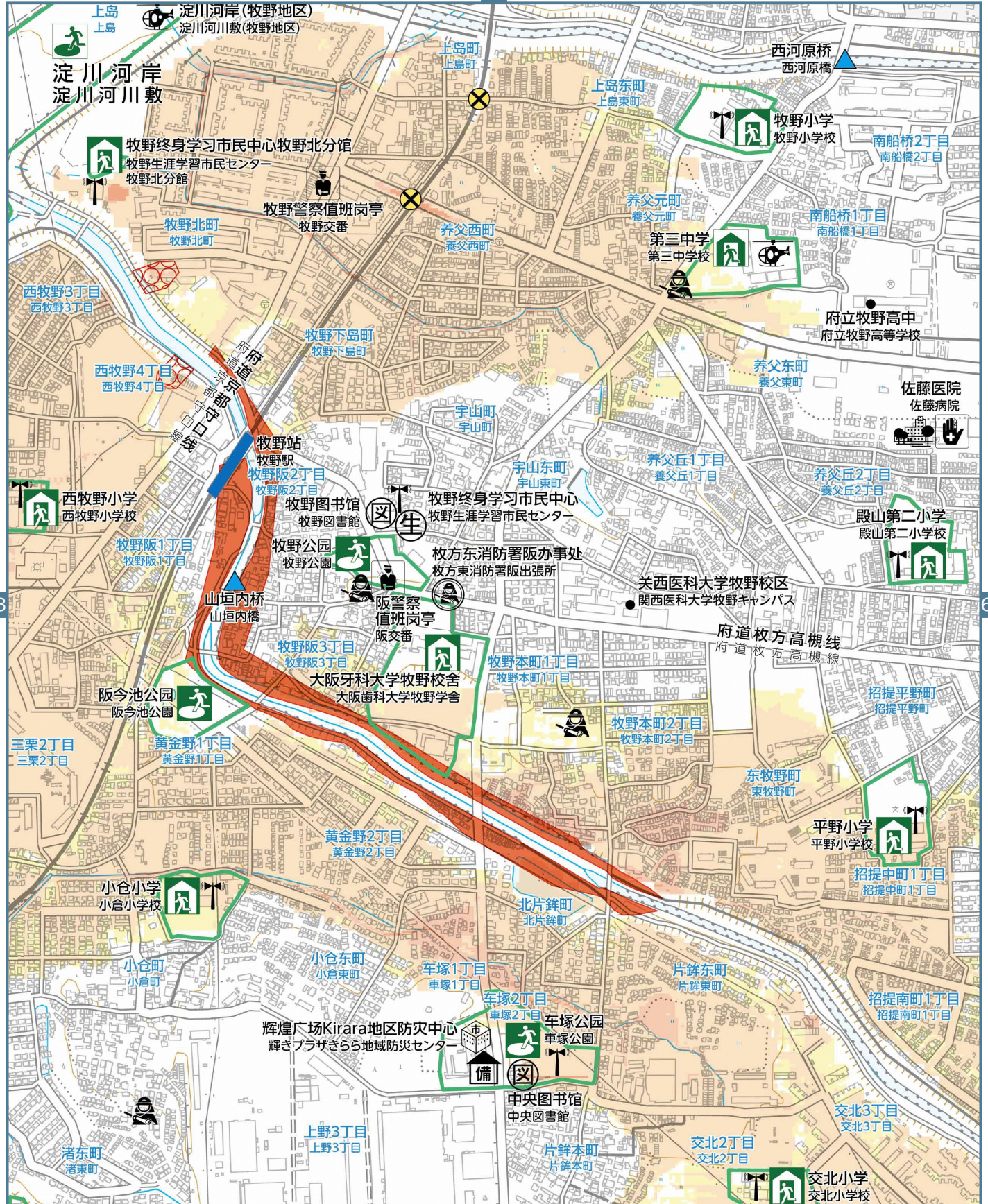
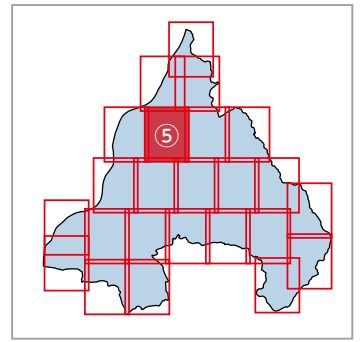
凡例一览记载于P.43中。

⑤ 穂谷川洪水防灾地图

0 100 200 300米 1/10,000

【预估浸水深度】 10.0米以上低于20.0米 5.0米以上低于10.0米 3.0米以上低于5.0米
0.5米以上低于3.0米 低于0.5米

【房屋倒塌 (河岸侵蚀)】 【房屋倒塌 (洪流)】
【防灾信息】 第1次避难所 第2次避难所 广域避难场所 临时避难场所 地区灾害基地医院 初期急救医疗机构
特定诊疗灾害医疗中心 枚方市灾害医疗中心 灾害医疗协作医院 基地救护站



【地图凡例】 警察署和警察值班岗亭 消防署和消防办事处 水灾预防工会

78 储备仓库

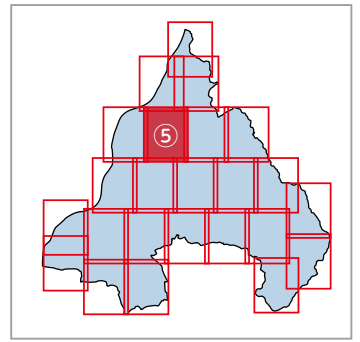
凡例一览记载于P.43中。

⑤ 天野川洪水防灾地图

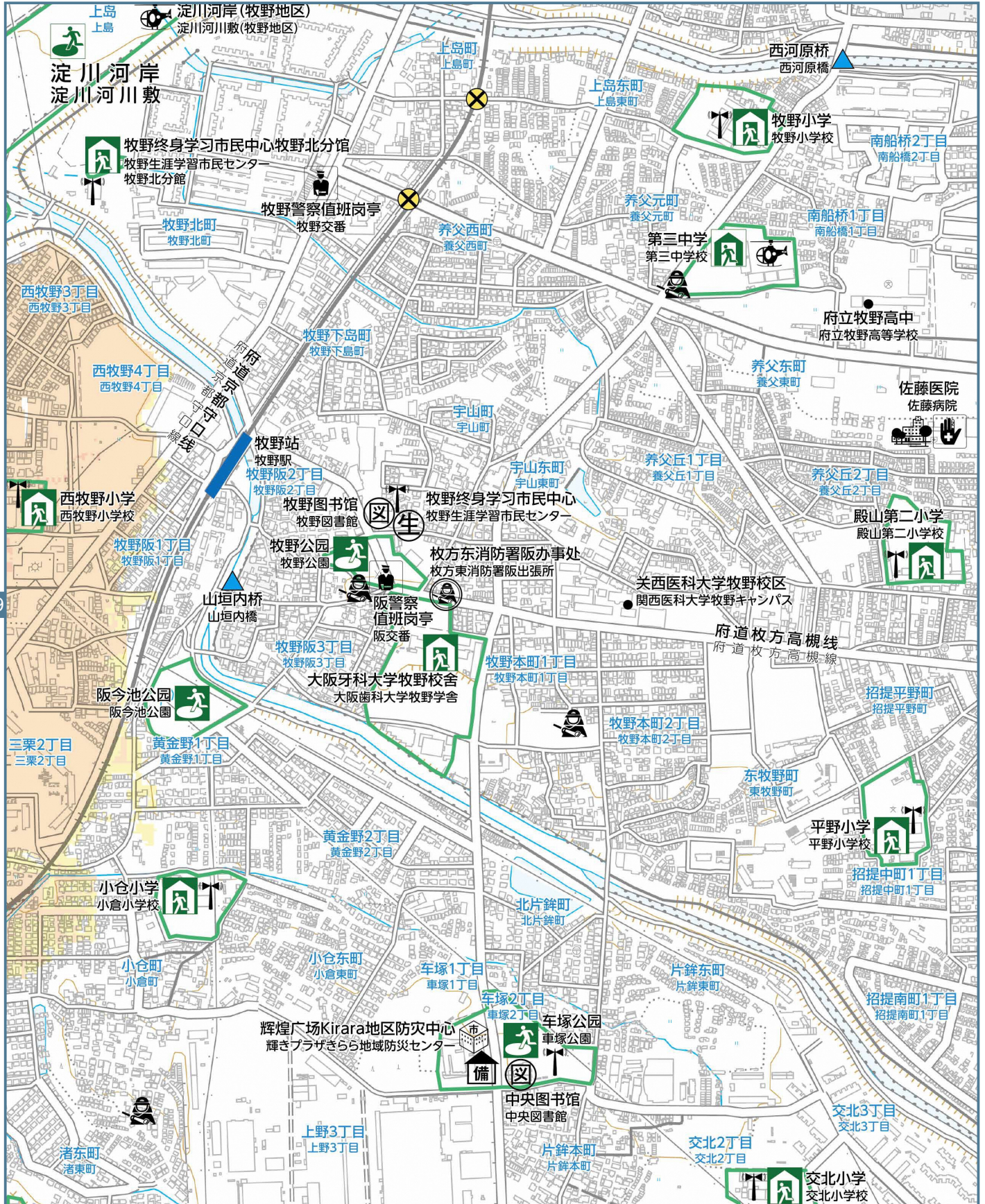
0 100 200 300米 1/10,000

【预估浸水深度】 10.0米以上低于20.0米 5.0米以上低于10.0米 3.0米以上低于5.0米
0.5米以上低于3.0米 低于0.5米

【房屋倒塌 (河岸侵蚀)】 【房屋倒塌 (洪流)】
【防灾信息】 第1次避难所 第2次避难所 广域避难场所 临时避难场所 地区灾害基地医院 初期急救医疗机构
特定诊疗灾害医疗中心 枚方市灾害医疗中心 灾害医疗协作医院 基地救护站



⑤ 天野川洪水防灾地图



59

79

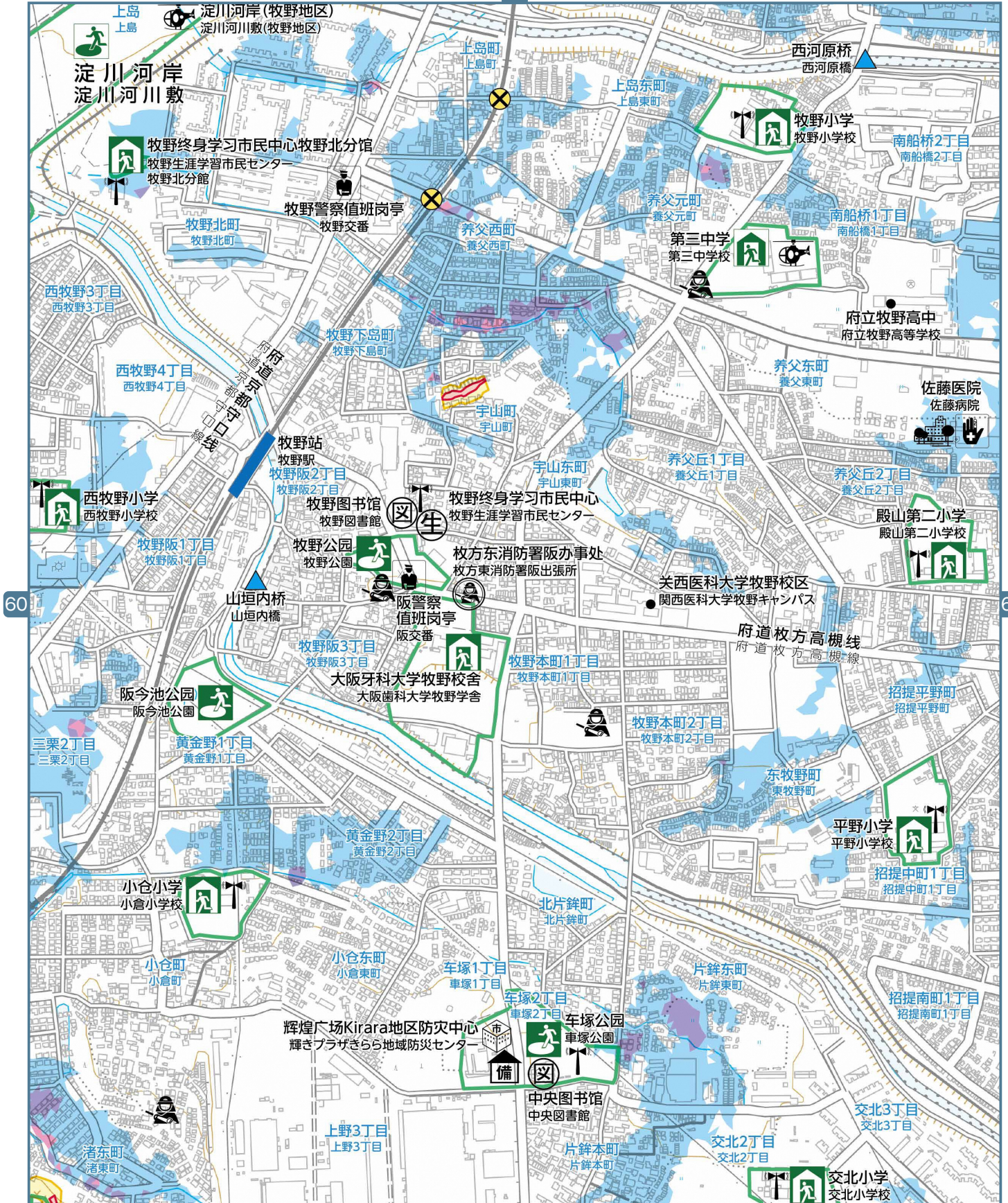
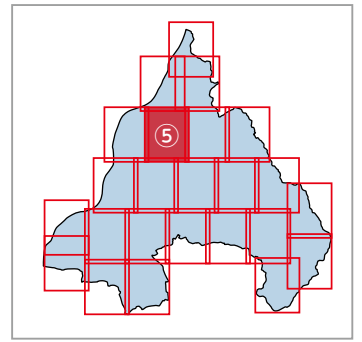
64 【地图凡例】 警察署和警察值班岗亭 消防署和消防办事处 水灾预防工会 储备仓库

凡例一览记载于P.43中。

⑤内涝和滑坡灾害防灾地图

0 100 200 300米 1/10,000

- 【滑坡灾害】**
- 滑坡灾害特别警戒区域 (陡坡)
 - 滑坡灾害警戒区域 (陡坡)
 - 滑坡灾害特别警戒区域 (泥石流)
 - 滑坡灾害警戒区域 (泥石流)
 - 滑坡灾害警戒区域 (地滑)
- 【内涝浸水深度】**
- 低于0.5米
 - 0.5米~1米未満
 - 1米以上
- 【防灾信息】**
- 第1次避难所
 - 第2次避难所
 - 广域避难场所
 - 临时避难场所
 - 地区灾害基地医院
 - 特定诊疗灾害医疗中心
 - 枚方市灾害医疗中心
 - 灾害医疗协作医院
 - 基地救护站
 - 初期急救医疗机构



⑤内涝和滑坡灾害防灾地图

- 【地图凡例】**
- 警察署和警察值班岗亭
 - 消防署和消防办事处
 - 水灾预防工会
 - 储备仓库

凡例一览记载于P.43中。