

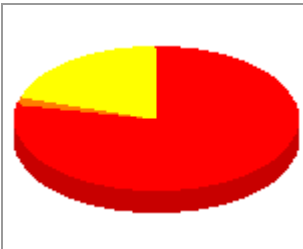
タイトル

携帯・スマホアンケート結果(平成 29 年 12 月分)

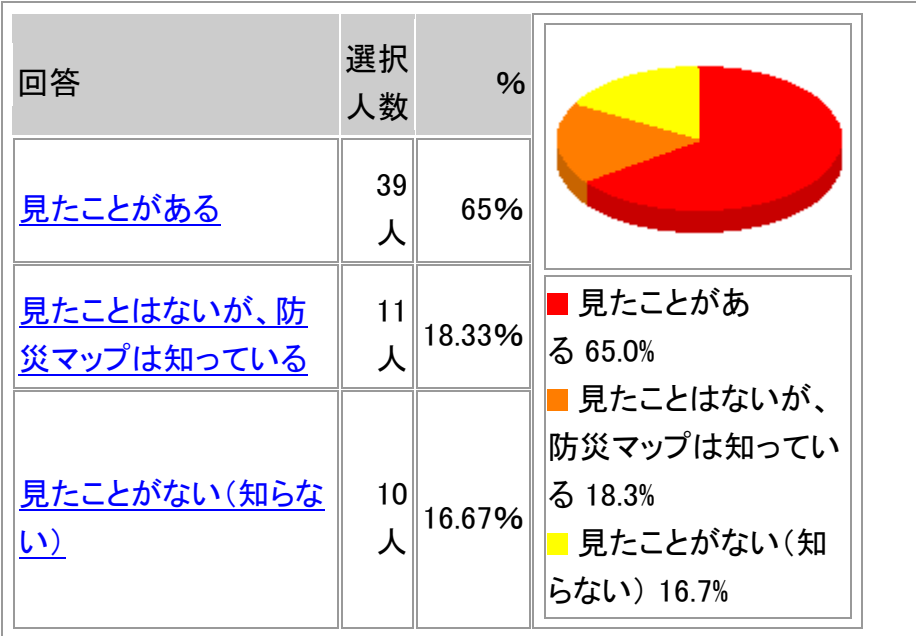
## 全回答統計

有効回答数: 60

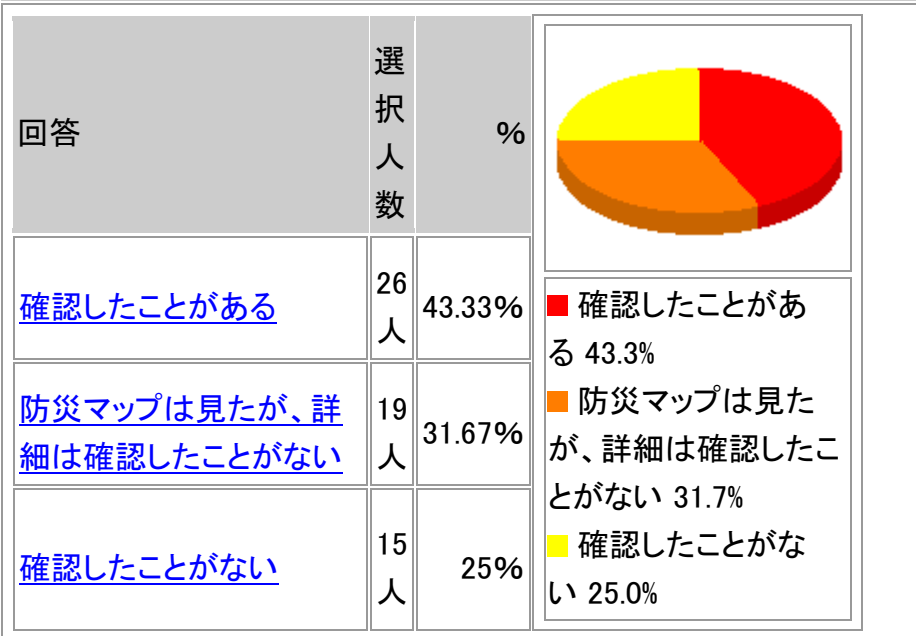
問 1. 災害時にご自身が行くべき避難所をご存知ですか。(必須)

回答	選択人数	%	 ■ 知っている 78.3% ■ 知っているが、行き方がわからない 1.7% ■ 知らない 20.0%
<a href="#">知っている</a>	47人	78.33%	
<a href="#">知っているが、行き方がわからない</a>	1人	1.67%	
<a href="#">知らない</a>	12人	20%	

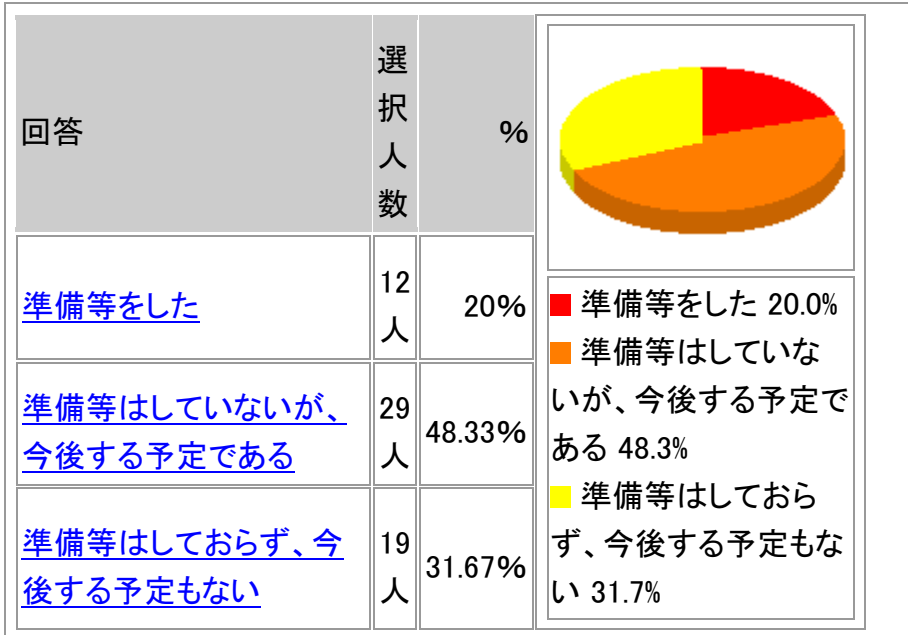
問2. 平成27年5月に「枚方市防災マップ」を改定し、全戸配布を行いました。防災マップをご覧になったことがありますか。（必須）



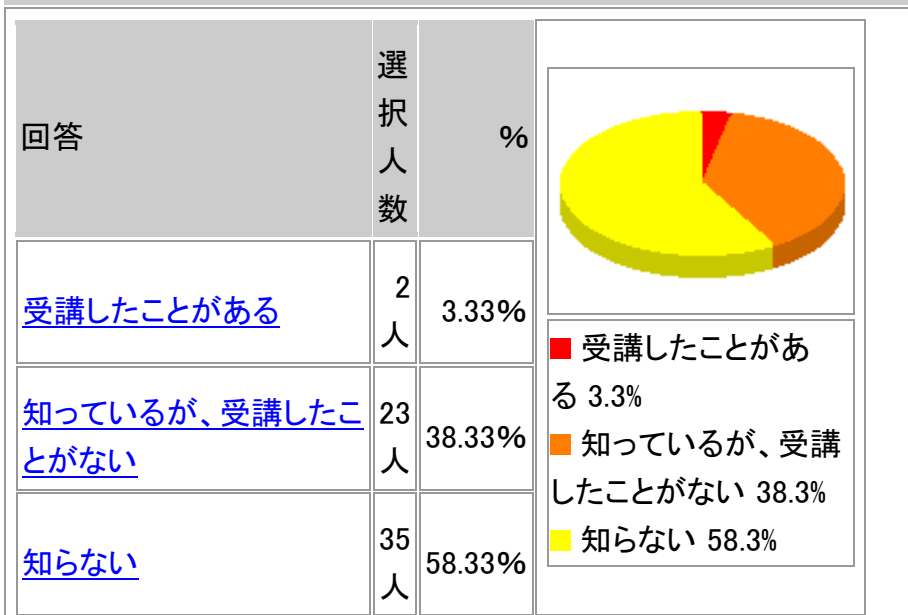
問3. お住まいの地域にどのような危険性があるか「枚方市防災マップ」で確認したことがありますか。（必須）



問 4. 「枚方市防災マップ」を使って、地域やご家族で防災訓練や避難方法の話し合いをしたり、災害に対する日ごろの準備等を行いましたか。（必須）



問 5. 「枚方市防災マップ」の見方について、地域の自主防災訓練や出前講座などで説明会を実施しています。このことをご存じですか。（必須）

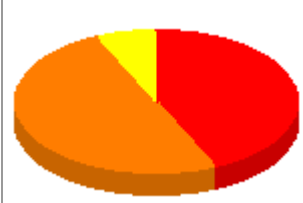


問 6. 台風等の大雨により、災害の危険性が高まった場合に、枚方市では避難情報(避難勧告等)を発令します。

その際、すべての避難所を開設するのではなく、洪水や土砂災害など、地域のもつ災害特性(リスク)に応じて開設されます。このことをご存知ですか。

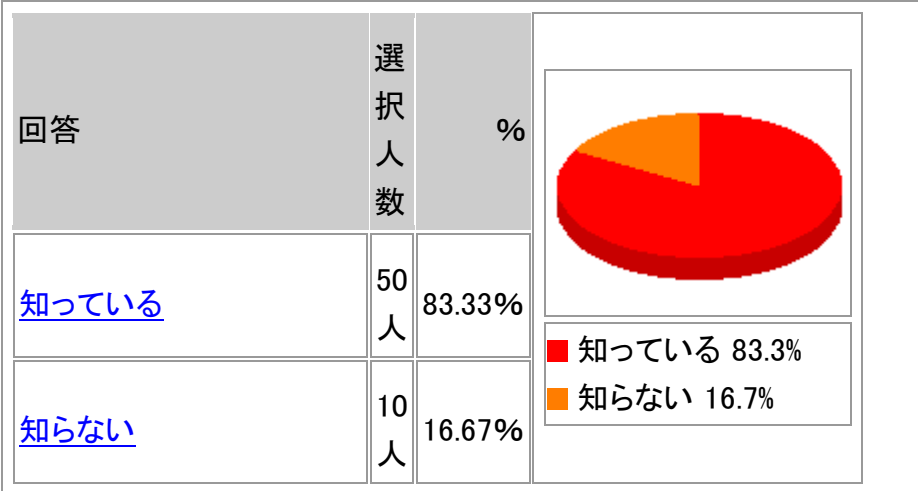
(必須)

回答	選択人数	%
<a href="#">リスクに応じて開設することを知っている</a>	26人	43.33%
<a href="#">リスクに応じて開設することを知らない</a>	30人	50%
<a href="#">避難情報自体を知らない</a>	4人	6.67%

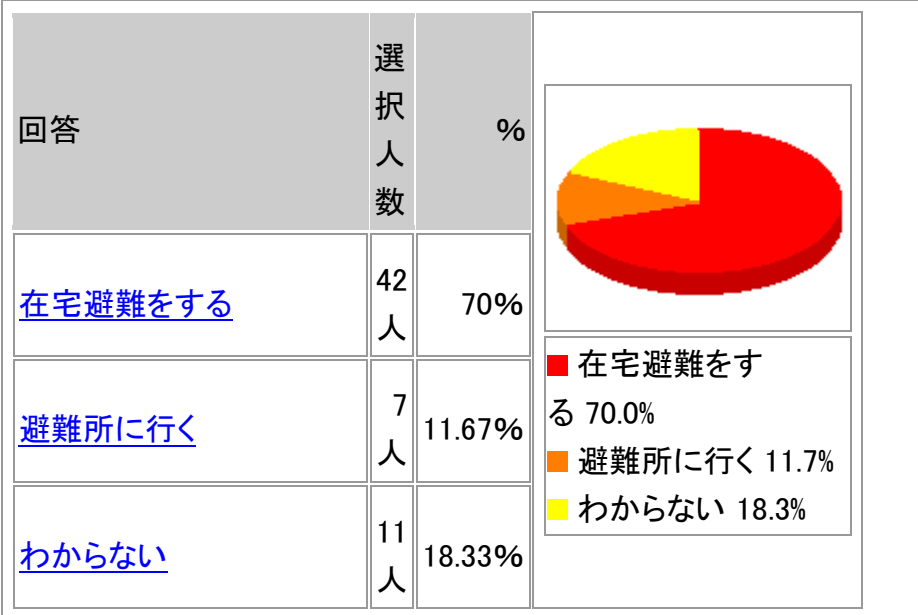


■ リスクに応じて開設することを知っている 43.3%  
■ リスクに応じて開設することを知らない 50.0%  
■ 避難情報自体を知らない 6.7%

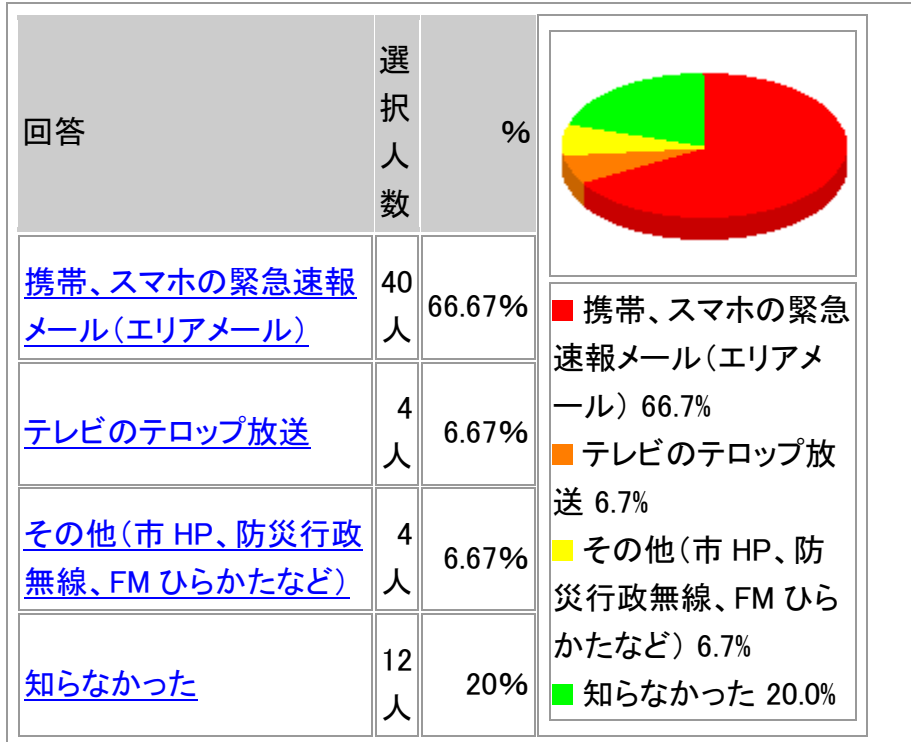
問 7. お住まいの地域や災害の種類によっては、避難所に行くより自宅に留まる方が安全な場合があります、このことを「在宅避難」といいます。在宅避難についてご存知ですか。（必須）



問 8. お住まいの地域が、危険箇所（洪水浸水エリア・土砂災害警戒区域）外である場合、「在宅避難」が有効なケースが多くあります。仮にお住まいの地域が危険箇所外にあり、枚方市が避難情報を発令した場合、どう行動したいと思いますか。（必須）



問 9. 10月22日(日)16時、枚方市は土砂災害の危険性の高まりにより、避難準備情報・高齢者避難開始を発令しました。この情報を何で知りましたか。(必須)



※「%」は小数点第3位を切り捨てしているため、合計値に+-0.1%の誤差が生じる場合があります。