1: 2,500 枚方市地形図

21 大J－6－12

平成23年修正

1. 平成22年1月撮影空中写真
2. 平成22年12月現地調査

1:2,500

座標系は平成14年国土交通省告示第9号の規定による第VI座標系
投影は横メルカトル図法
図郭に表示してある座標値はキロメートル単位
方眼は0.5キロメートル間隔
高さの基準は東京湾の平均海面（T.P）
等高線間隔は2メートル

この測量成果は、国土地理院長の承認及び助言を得て、同院所管の測量成果を使用して得たものである。
（承認番号）平22 近公第 296 号

測量計画機関 枚方市
測量作業機関 富士測量株式会社

1: 2,500　枚方市地形図

22　大Ｊ－７－９

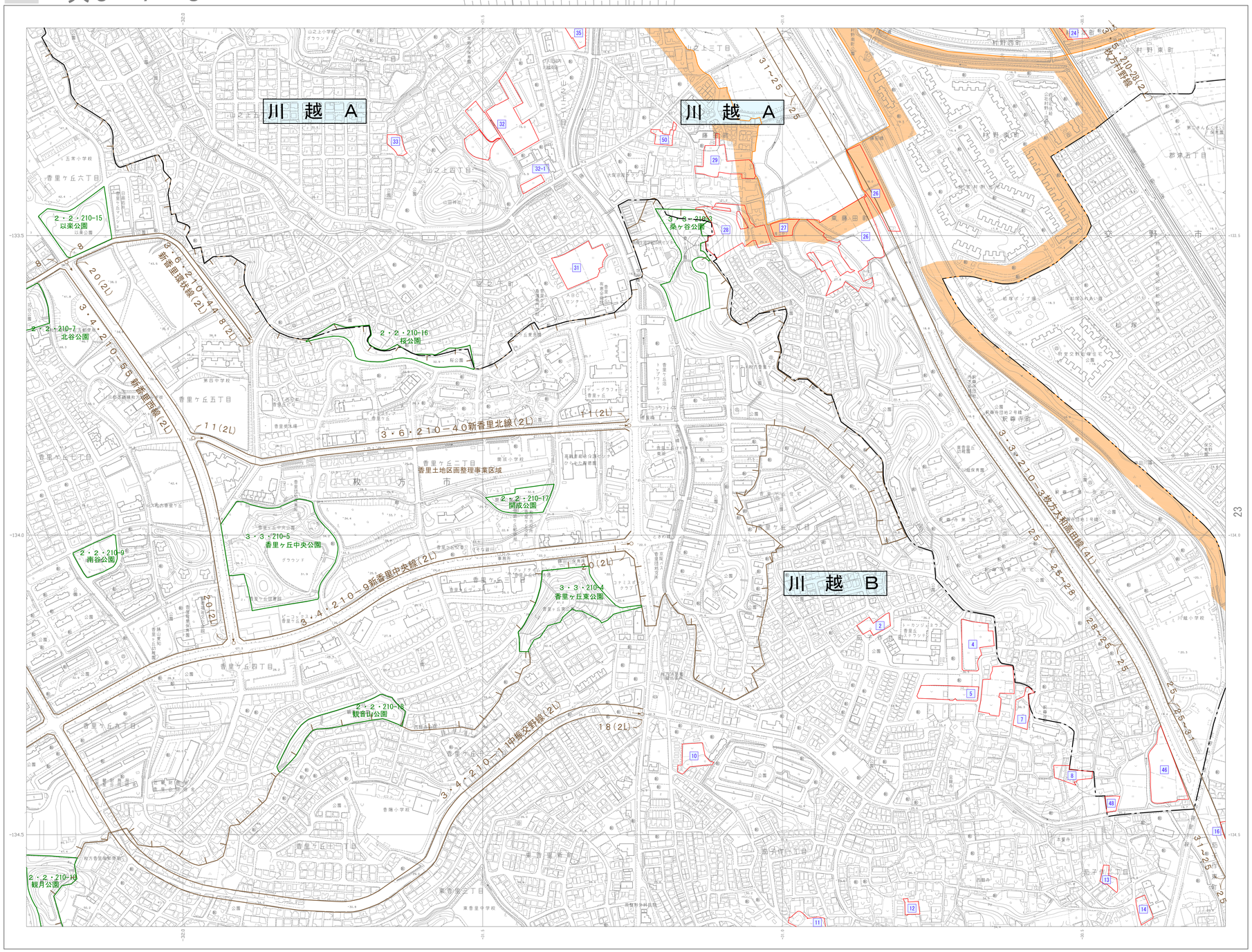

平成23年修正

1. 平成22年1月撮影空中写真
2. 平成22年12月現地調査

1:2,500

座標系は平成14年国土交通省告示第9号の規定による第Ⅵ座標系
投影は横メルカトル図法
図郭に表示してある座標値は キロメートル単位
方眼は0.5キロメートル間隔
高さの基準は東京湾の平均海面（T.P）
等高線間隔は2メートル

この測量成果は、国土地理院長の承認及び助言を得て、同院告示の測量成果を使用して得たものである。
（承認番号）平 22　近公第　256　号

測量計画機関　枚　方　市
測量作業機関　富士測量株式会社

22 大Ｊ－７－９

概見図

見取図

記号

追加記号

22 大Ｊ－７－９

1: 2,500　枚方市地形図

23　大Ｊ－７－１０

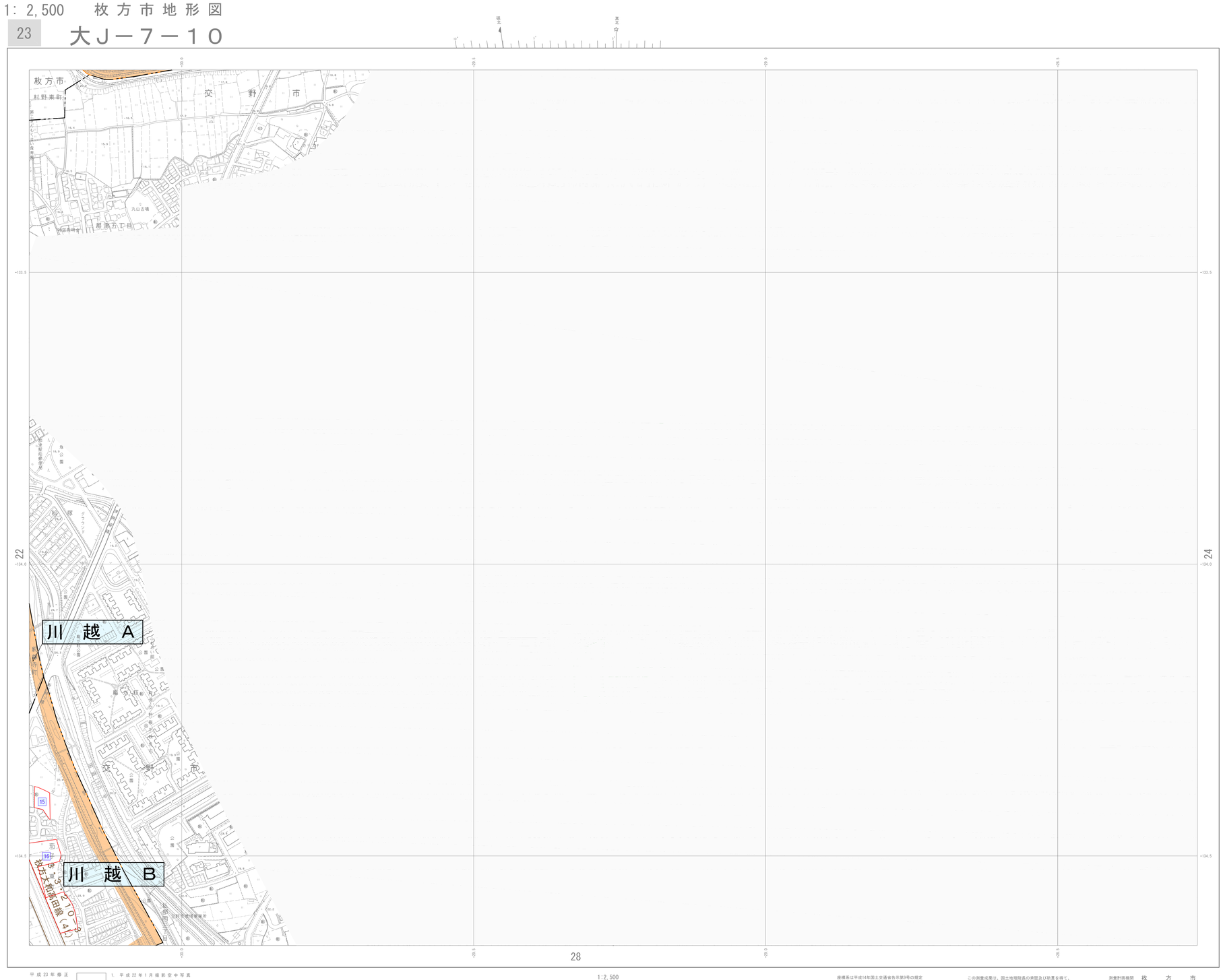

23 大Ｊ－７－１０

概見図

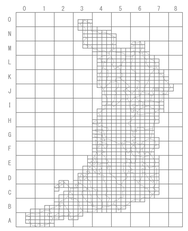

見取図

記号

平成23年修正

1. 平成22年1月撮影空中写真
2. 平成22年12月現地調査

1:2,500

座標系は平成14年国土交通省告示第9号の規定による第VI座標系
投影は横メルカトル図法
図形に表示してある座標値はキロメートル単位
方眼は0.5キロメートル間隔
高さの基準は東京湾の平均海面（T.P）
等高線間隔は2メートル

この測量成果は、国土地理院長の承認及び助言を得て、同院所管の測量成果を使用して得たものである。
（承認番号）平22　近公第　296　号

測量計画機関　枚　方　市
測量作業機関　富士測量株式会社

23 大Ｊ－７－１０

1: 2,500　枚方市地形図

24　大Ｊ－７－１１

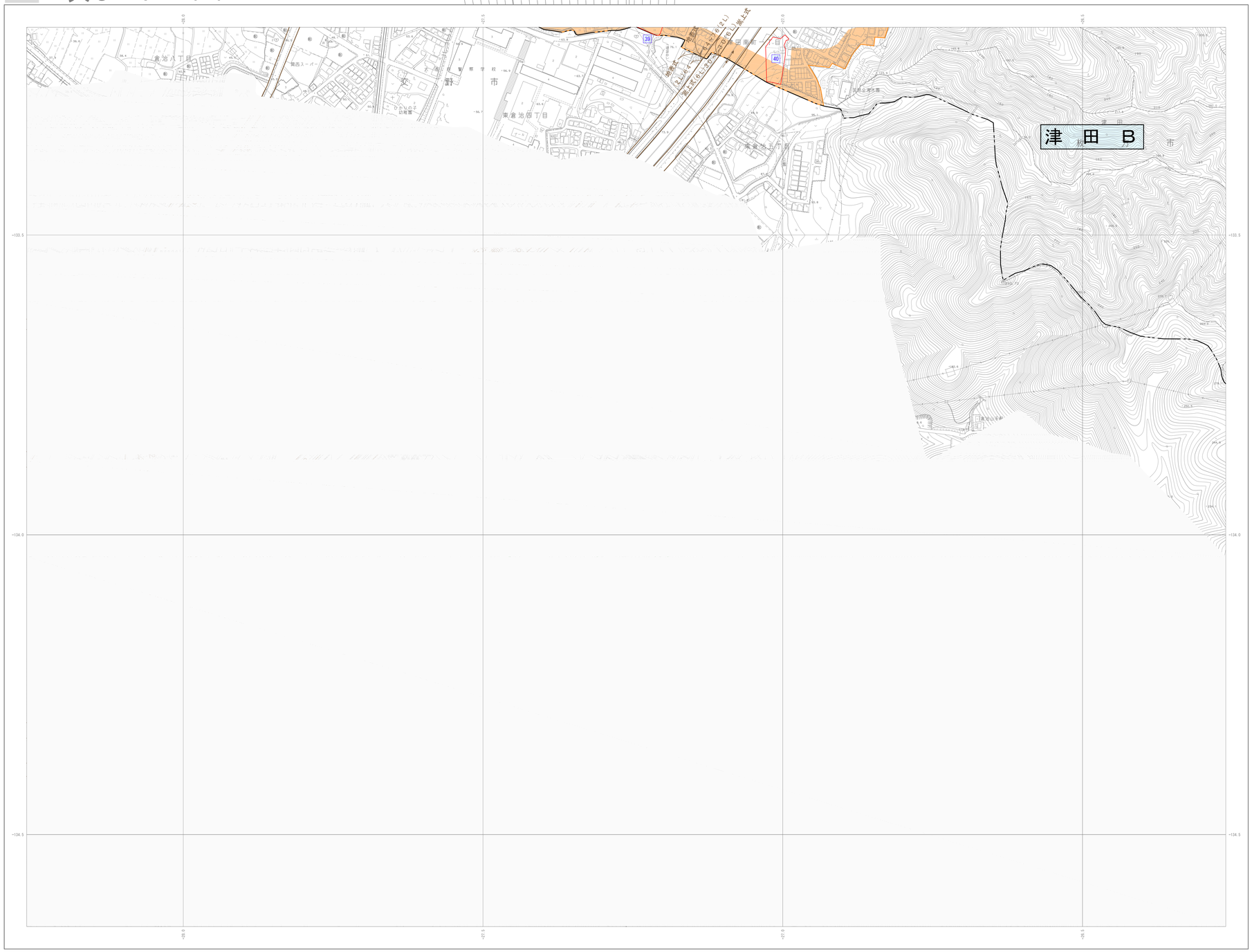

24 大Ｊ－７－１１

概見図

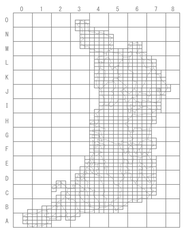

見取図

記号



平成23年修正

1. 平成22年1月撮影空中写真
2. 平成22年12月現地調査

1:2,500

0　50　100　200　300　400　500m

座標系は平成14年国土交通省告示第9号の規定
による第10座標系
投影は横メルカトル図法
図郭に表示してある座標値はキロメートル単位
方眼は0.5キロメートル間隔
高さの基準は東京湾の平均海面（T.P）
等高線間隔は2メートル

この測量成果は、国土地理院長の承認及び助言を得て、
同院所管の測量成果を使用して得たものである。
（承認番号）平 22　近公第　296　号

測量計画機関　枚　方　市
測量作業機関　富士測量株式会社

24 大Ｊ－７－１１

1: 2,500　枚方市地形図

25　大Ｊ－７－１２

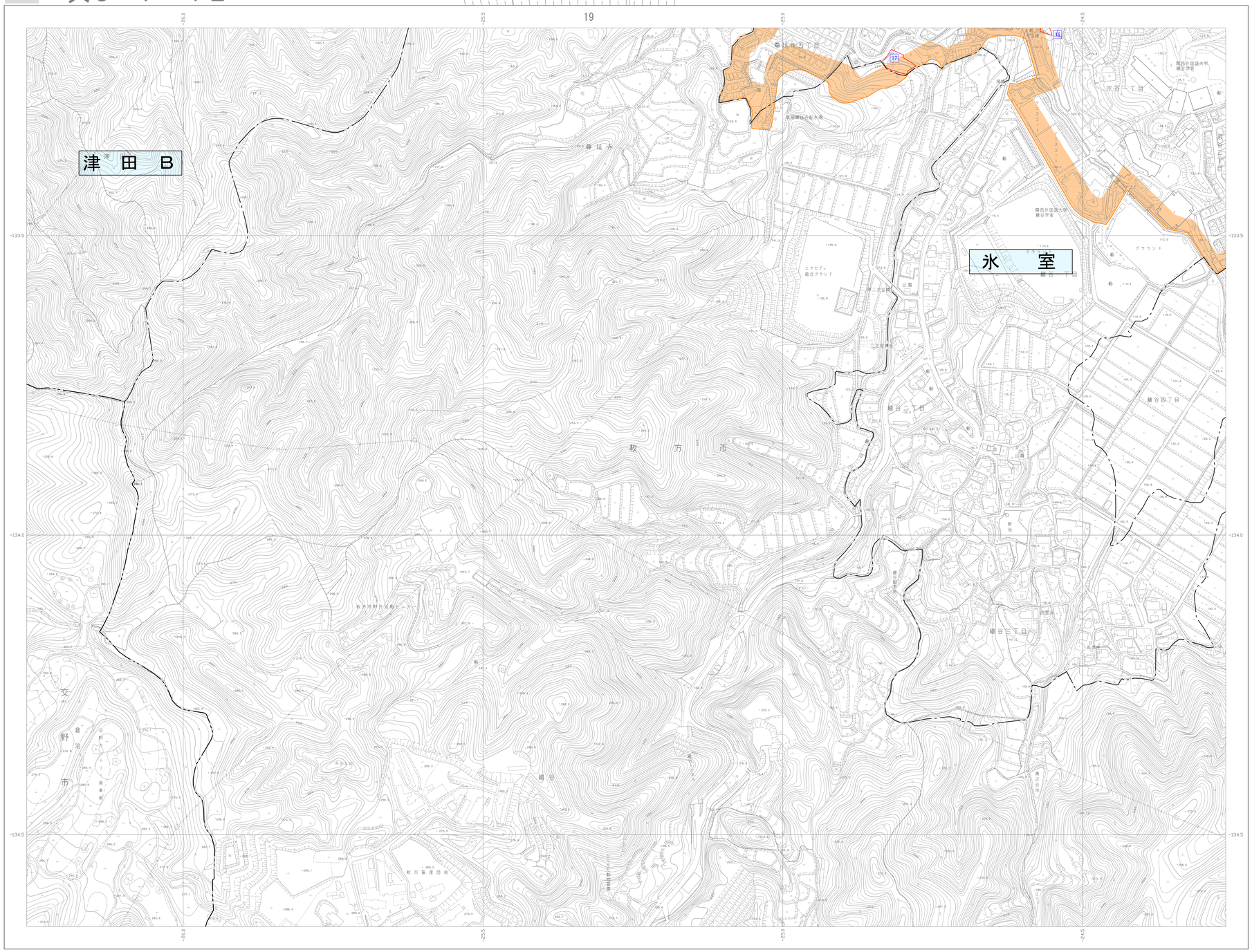

概見図

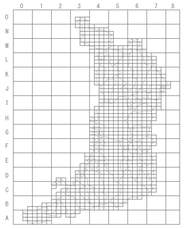

見取図

記号



道路配号

◎国当該車線　下（国 上）左（市 下）
●その他駐車場

平成23年修正

1. 平成22年1月撮影空中写真
2. 平成22年12月現地調査

1:2,500

0　50　100　200　300　400　500m

座標系は平成14年国土交通省告示第9号の規定による平面直角座標系
投影は横メルカトル図法
図郭に表示してある座標値は キロメートル単位
方眼は0.5キロメートル間隔
高さの基準は東京湾の平均海面（T.P）
等高線間隔は2メートル

この測量成果は、国土地理院長の承認及び助言を得て、同院所管の測量成果を使用して得たものである。
（承認番号）平 22　近公第　296　号

測量計画機関　枚　方　市
測量作業機関　富士測量株式会社

25　大Ｊ－７－１２

1: 2,500　枚方市地形図

26　大Ｊ－８－９

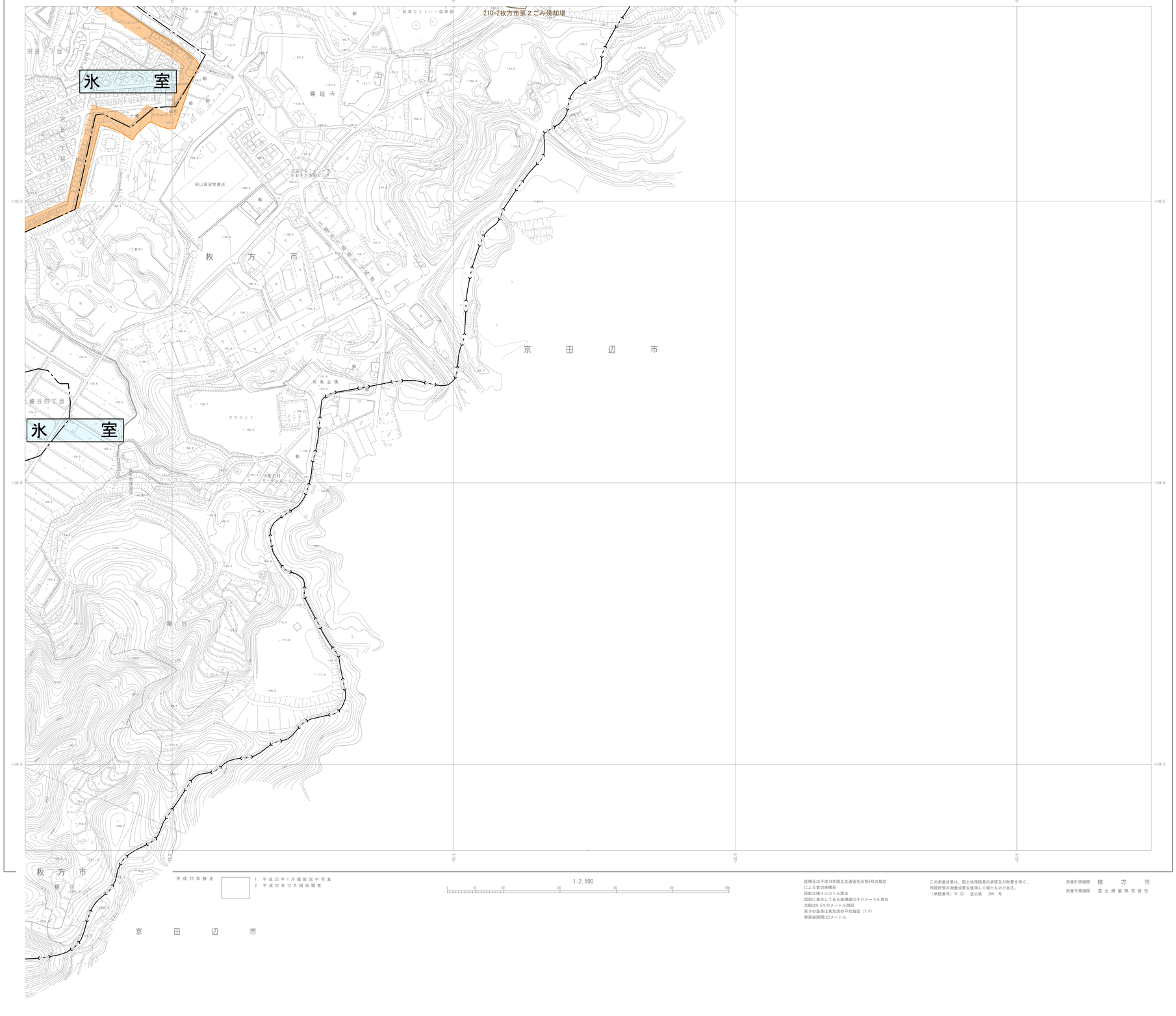

座標系は平成14年国土交通省告示第9号の規定
による平面直角系
投影は横メルカトル図法
図郭に表示してある座標値は キロメートル単位
方眼は0.5キロメートル間隔
高さの基準は東京湾の平均海面（T.P）
等高線間隔は2メートル

この測量成果は、国土地理院長の承認及び助言を得て、
同院所管の測量成果を使用して得たものである。
（承認番号）平 22　近公第　296　号

測量計画機関　枚　方　市
測量作業機関　富士測量株式会社

26 大Ｊ－８－９

概見図

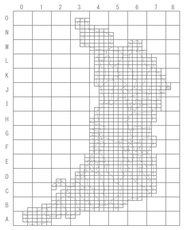

見取図

記号

1: 2,500 枚方市地形図

27 大J－7－5

27 大J－7－5

凡例	
(赤色・内側縁ぼかし)	市街化区域へ編入する区域
(橙色・内側縁ぼかし)	現行市街化区域
	生産緑地地区

平成23年修正

1. 平成22年1月撮影空中写真
2. 平成22年12月現地調査

1:2,500

座標系は平成14年国土交通省告示第9号の規定による第VI座標系
投影は横メルカトル図法
図郭に表示してある座標値はキロメートル単位
方眼は0.5キロメートル間隔
高さの基準は東京湾の平均海面（T.P）
等高線間隔は2メートル

この測量成果は、国土地理院長の承認及び助言を得て、同院所管の測量成果を使用して得たものである。
（承認番号）平22 近公第 296 号

測量計画機関 枚方市
測量作業機関 富士測量株式会社

27 大J－7－5

1: 2,500　枚方市地形図

28 大Ｊ－７－６

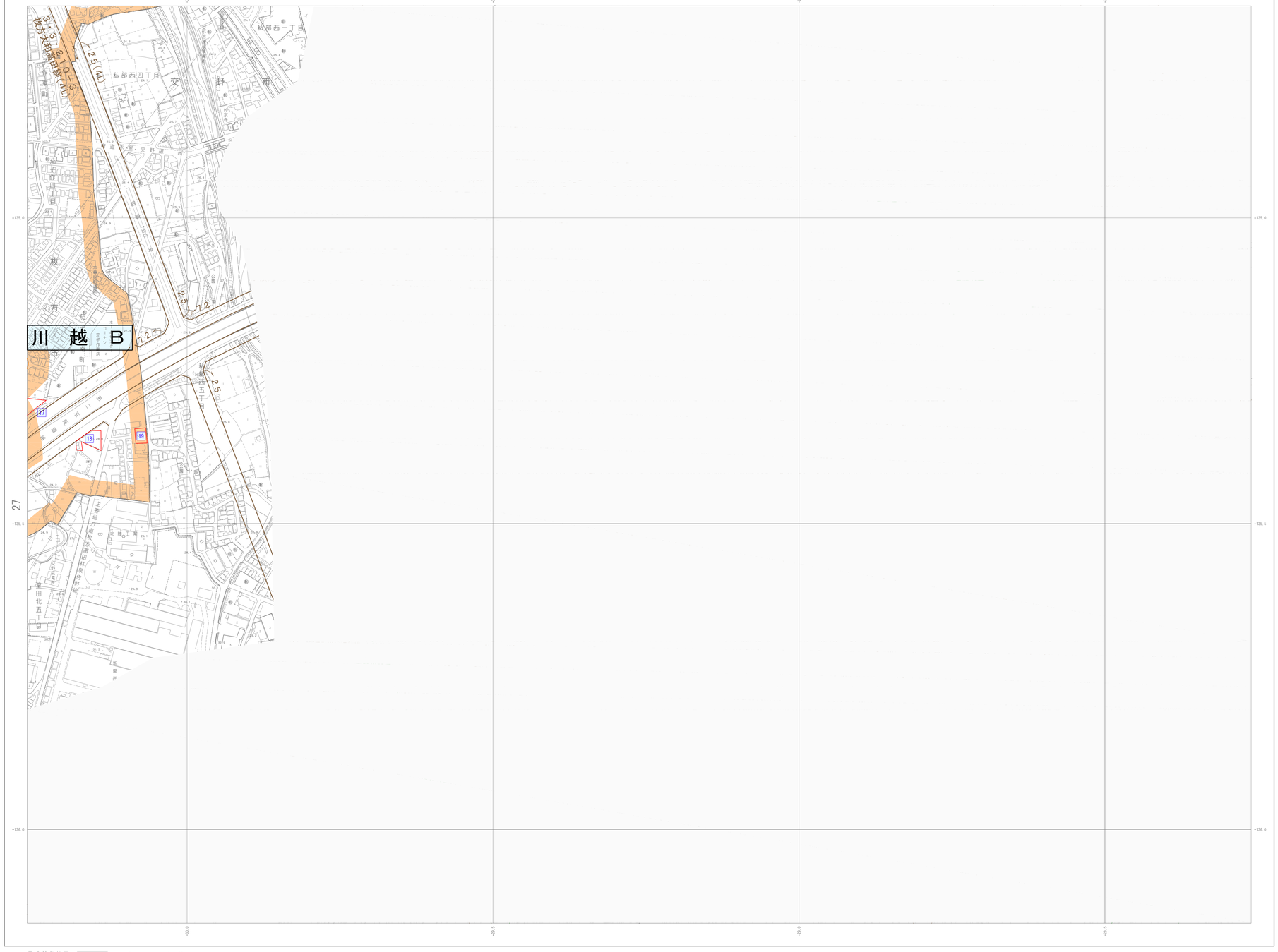

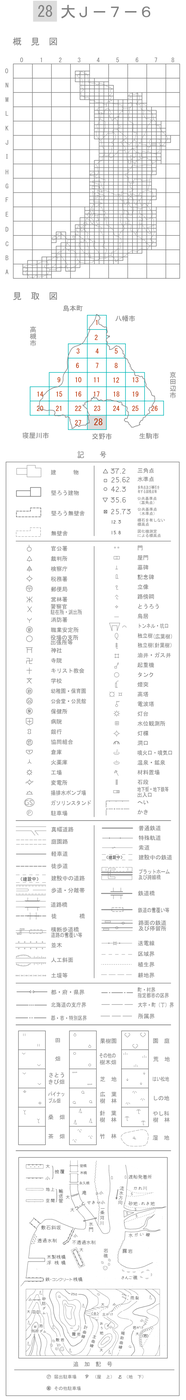

平成23年修正

1. 平成22年1月撮影空中写真
2. 平成22年12月現地調査

1:2,500

座標系は平成14年国土交通省告示第9号の規定
による第VI座標系
投影は横メルカトル図法
図形に表示してある座標値はキロメートル単位
方眼は0.5キロメートル間隔
高さの基準は東京湾の平均海面（T.P）
等高線間隔は2メートル

この測量成果は、国土地理院長の承認及び助言を得て、
同院所管の測量成果を使用して得たものである。
（承認番号）平 22　近分第　296　号

測量計画機関　枚　方　市
測量作業機関　富 士 測 量 株 式 会 社

28 大Ｊ－７－６