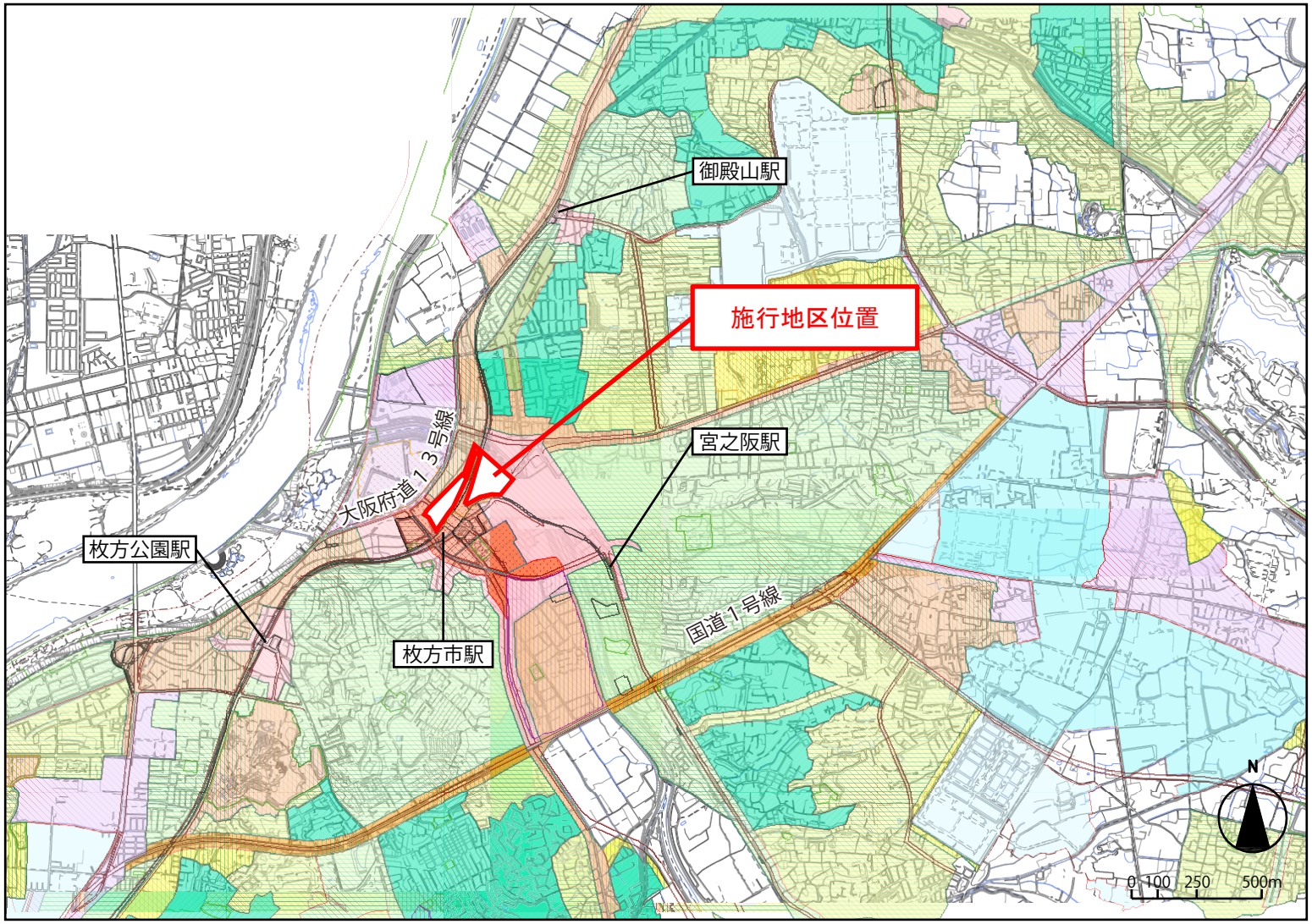

枚方市駅周辺地区第一種市街地再開発事業

施行地区位置図①　S=1:25000(A4)

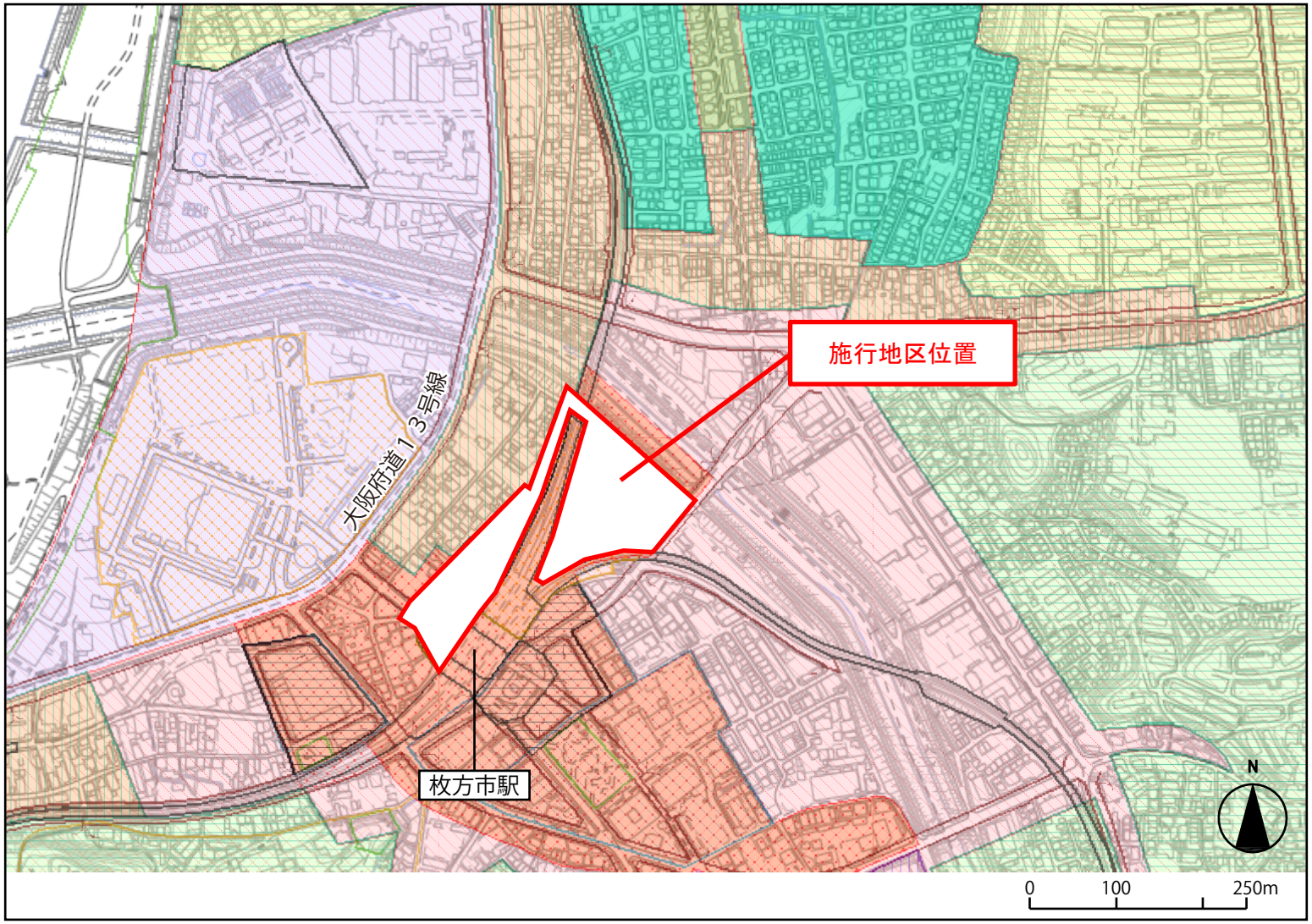
施行地区位置
大阪府道１３号線
枚方市駅
N
0
100
250m

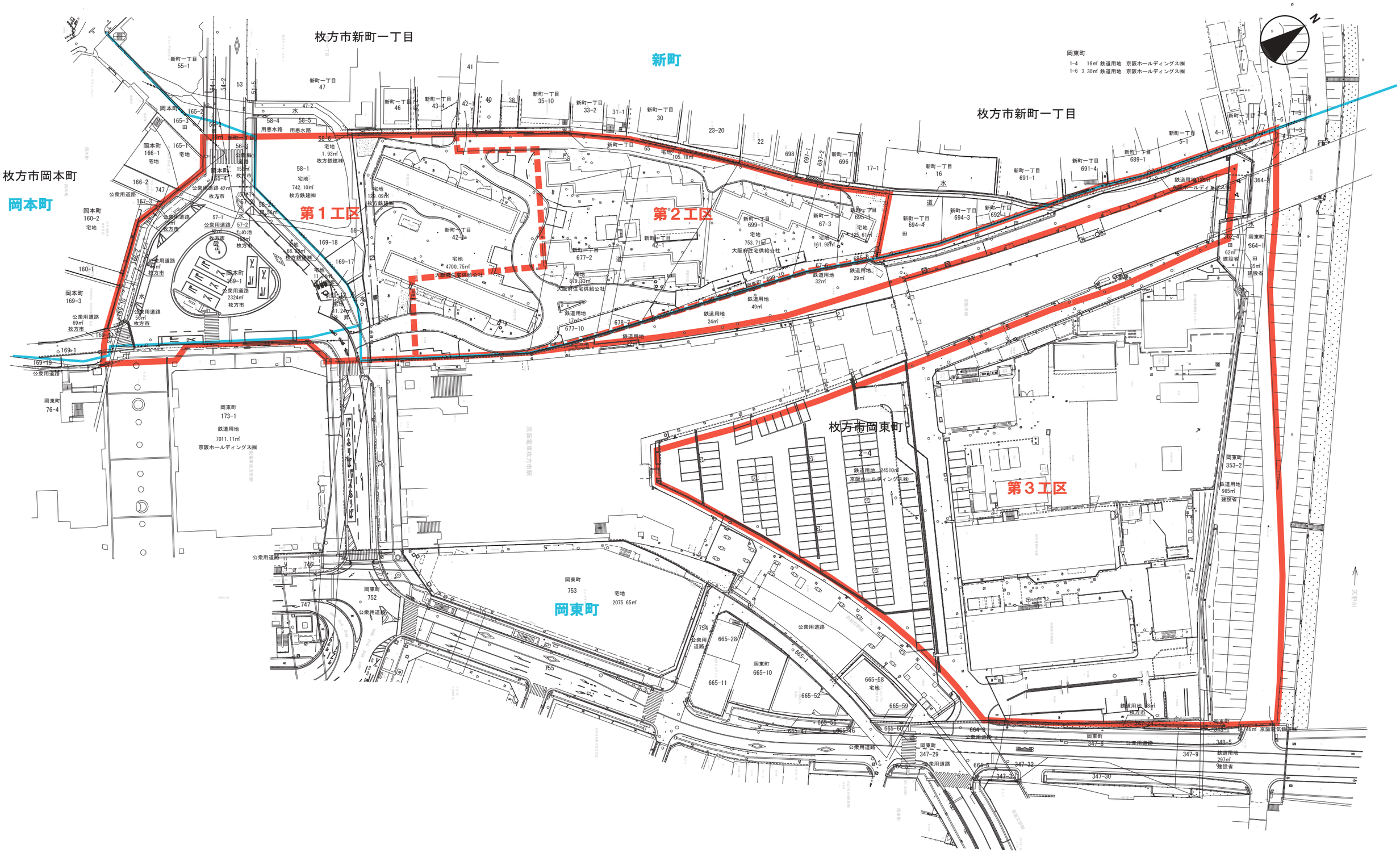

枚方市駅周辺地区第一種市街地再開発事業

再開事業発施行区域図　S=1／1，000

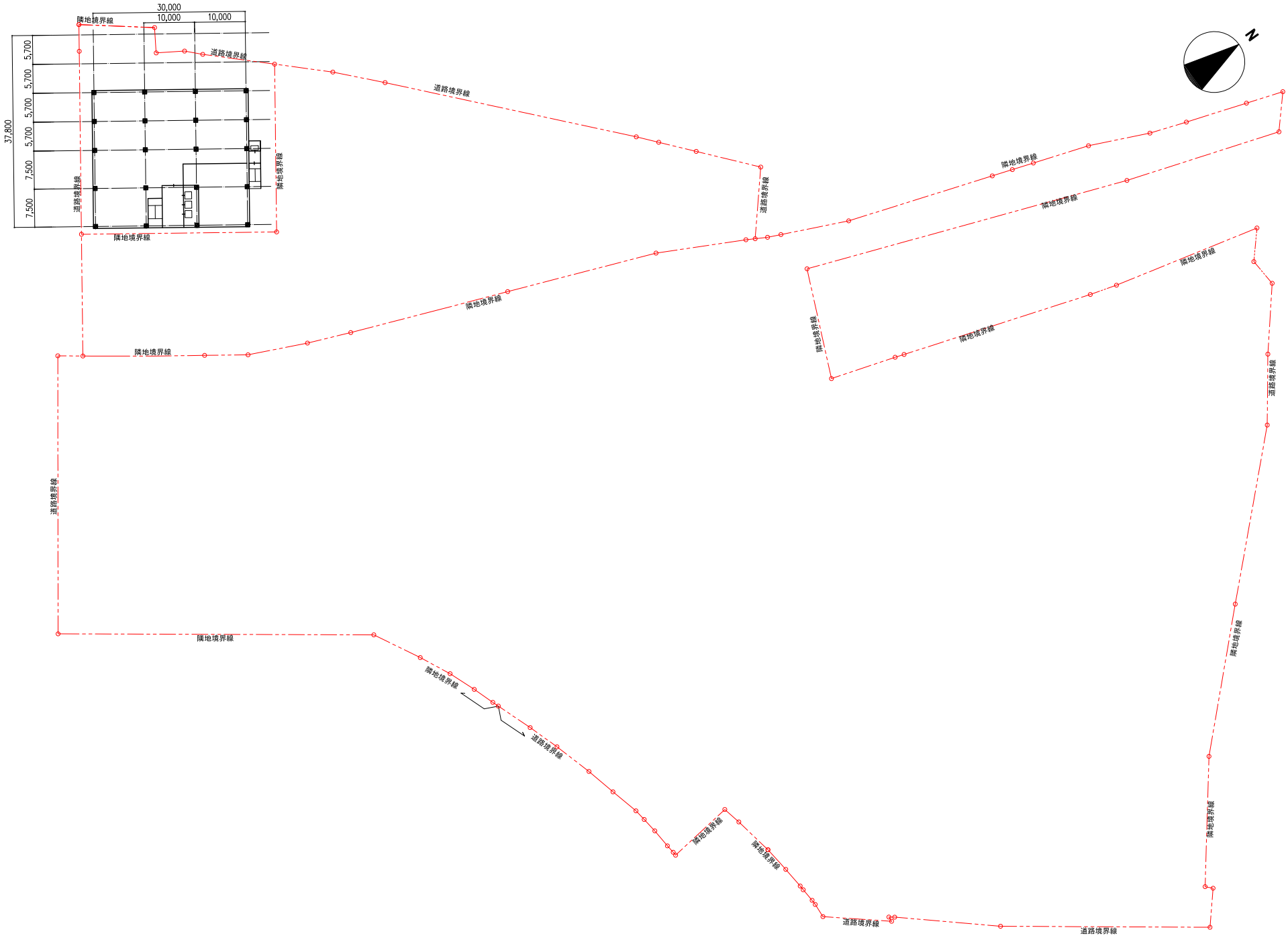

枚方市駅周辺地区第一種市街地再開発事業　施設建築物

地下1F平面図　S=1:500 (A2)

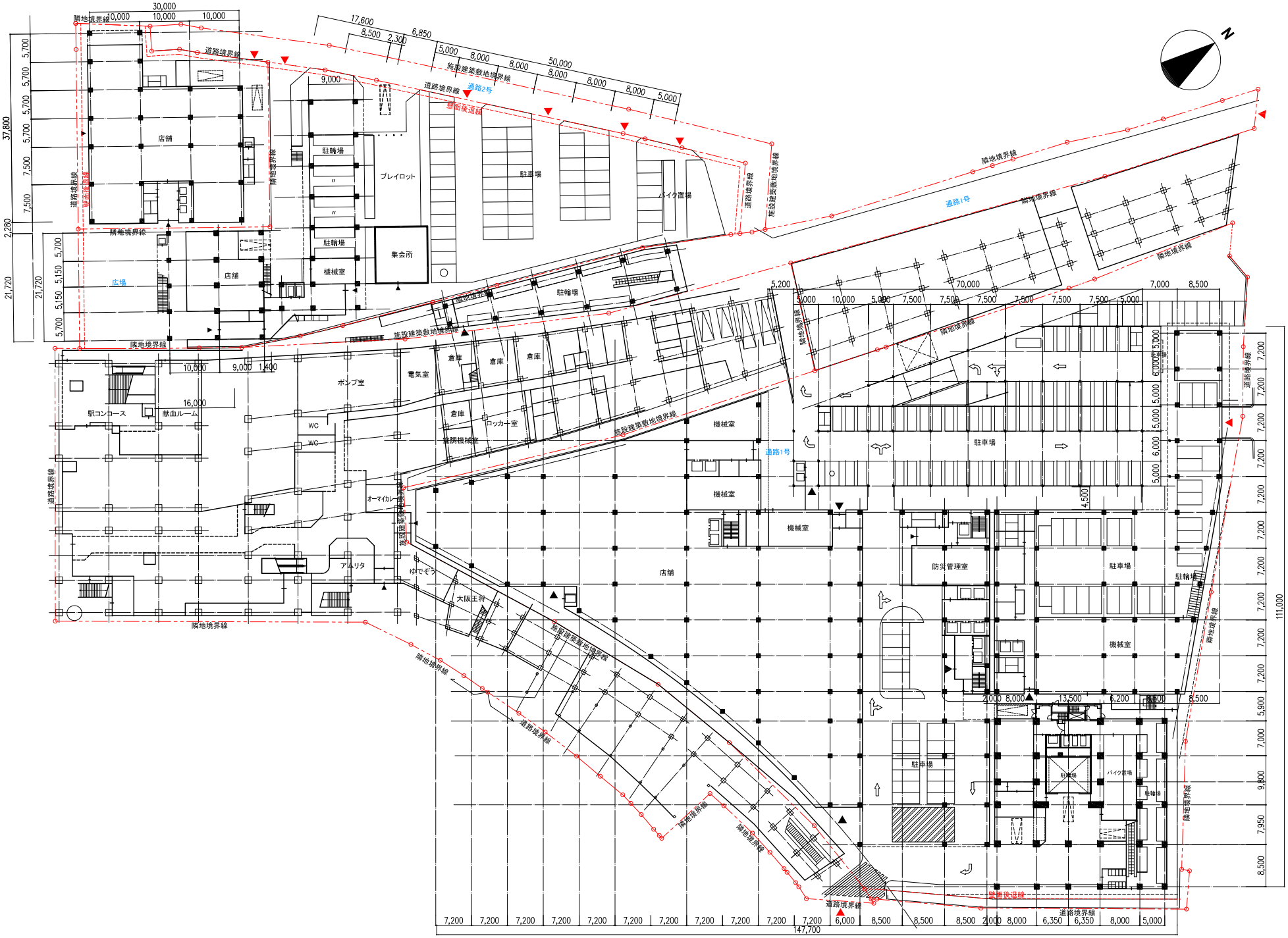

枚方市駅周辺地区第一種市街地再開発事業　施設建築物

1F平面図　S=1:500 (A2)

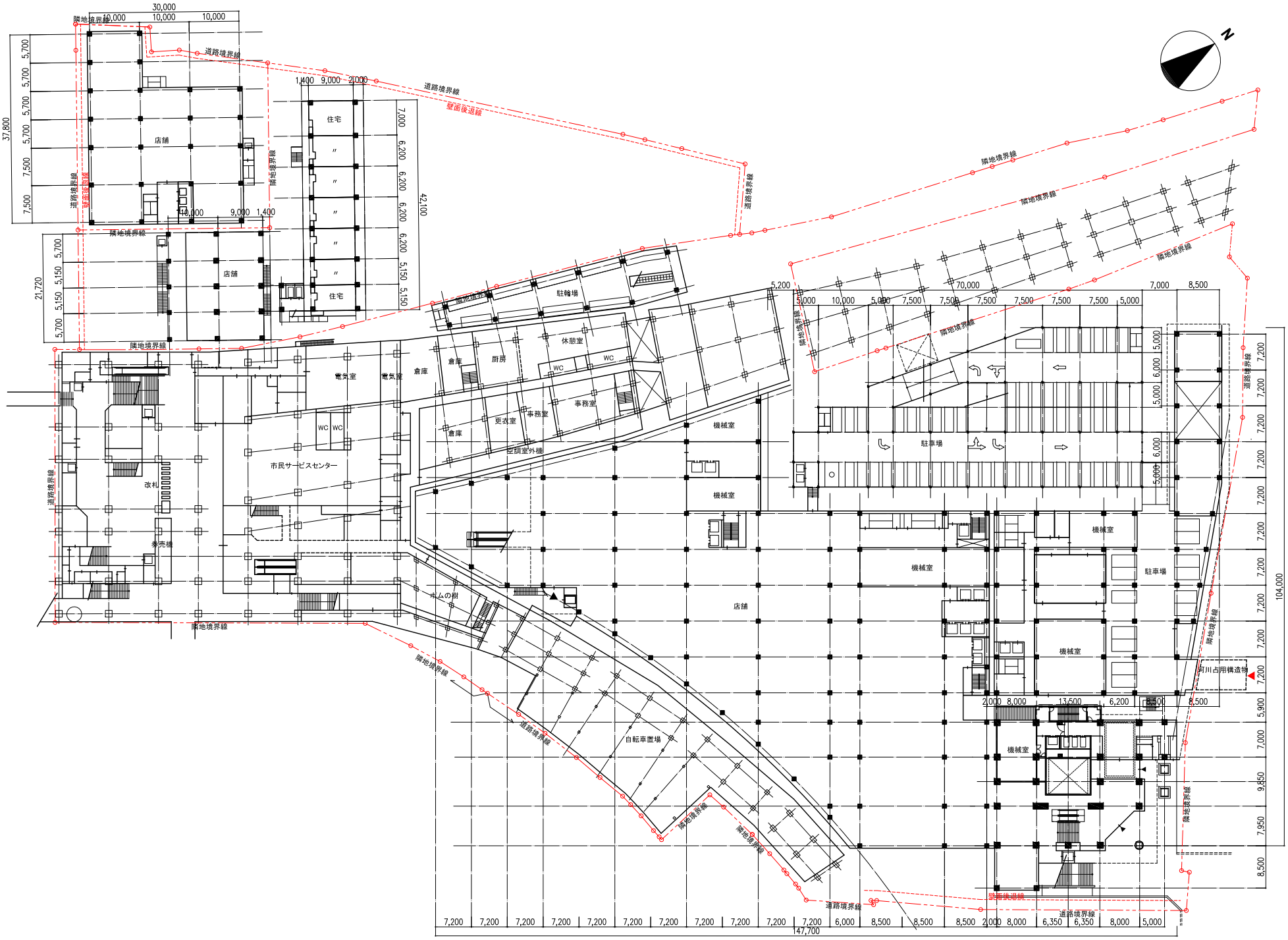

枚方市駅周辺地区第一種市街地再開発事業　施設建築物

2F平面図　S=1:500 (A2)

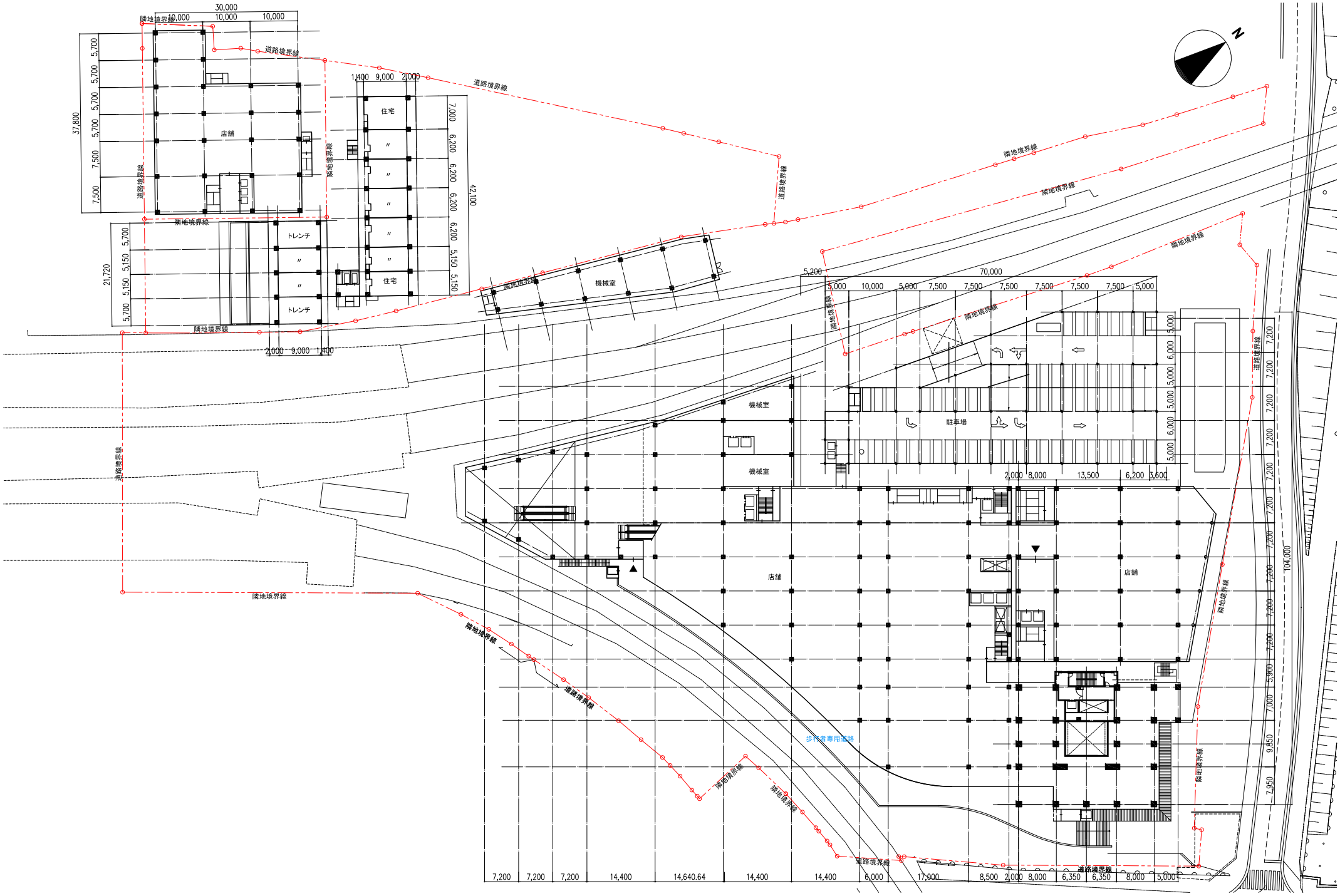

枚方市駅周辺地区第一種市街地再開発事業　施設建築物

3F平面図　S=1:500 (A2)

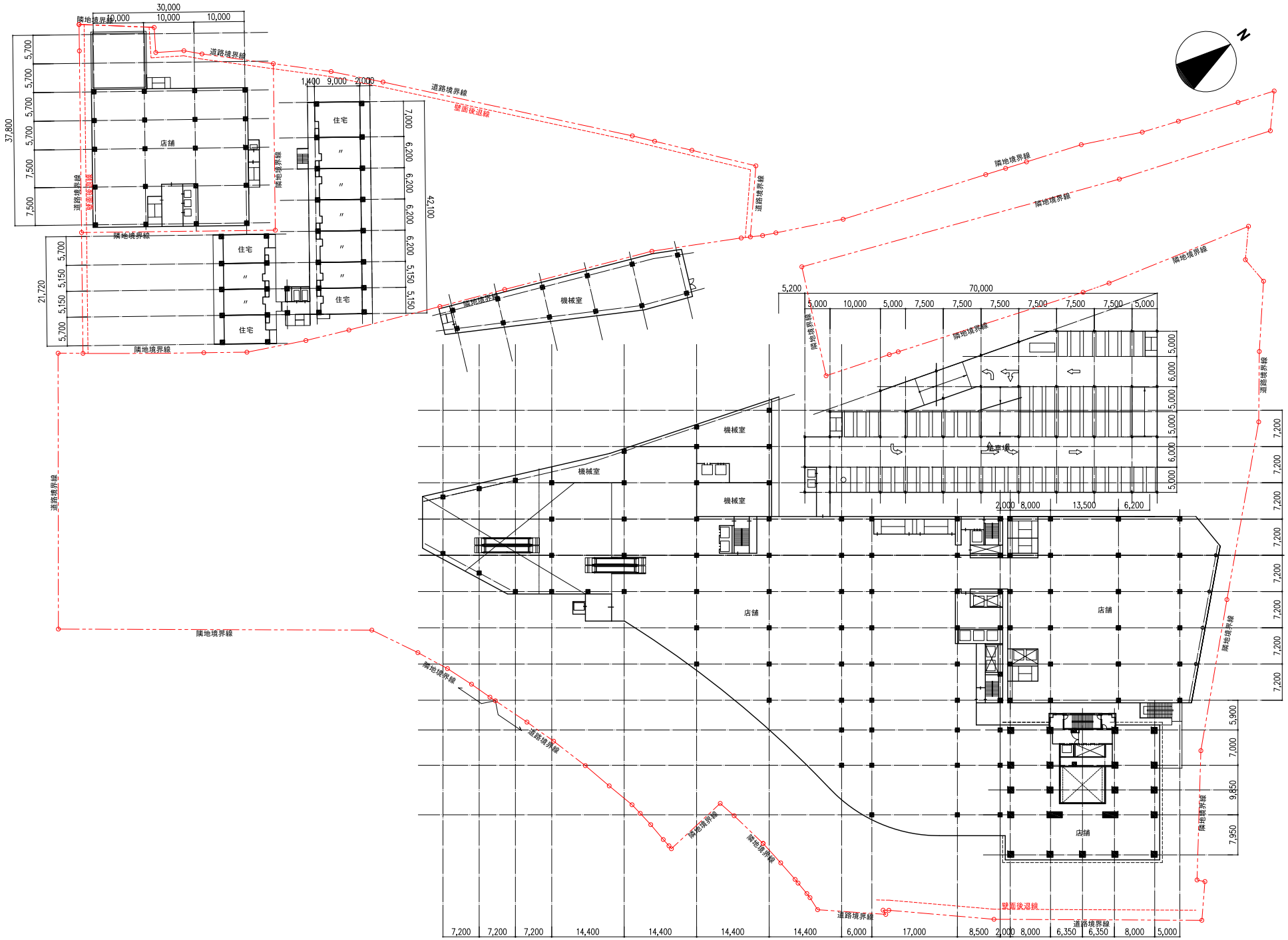

枚方市駅周辺地区第一種市街地再開発事業　施設建築物

4F平面図　S=1:500 (A2)

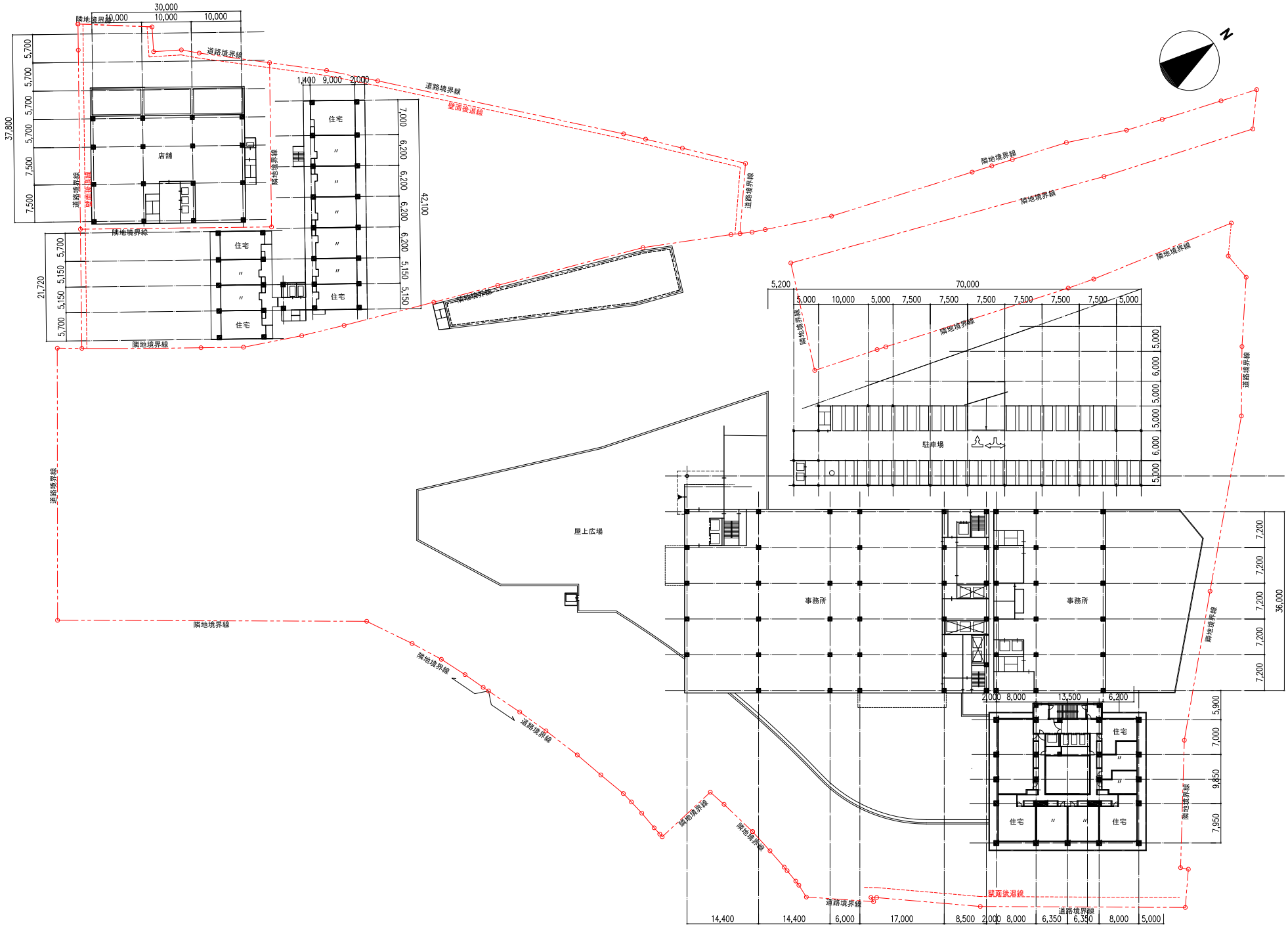

枚方市駅周辺地区第一種市街地再開発事業　施設建築物

5F平面図　S=1:500 (A2)

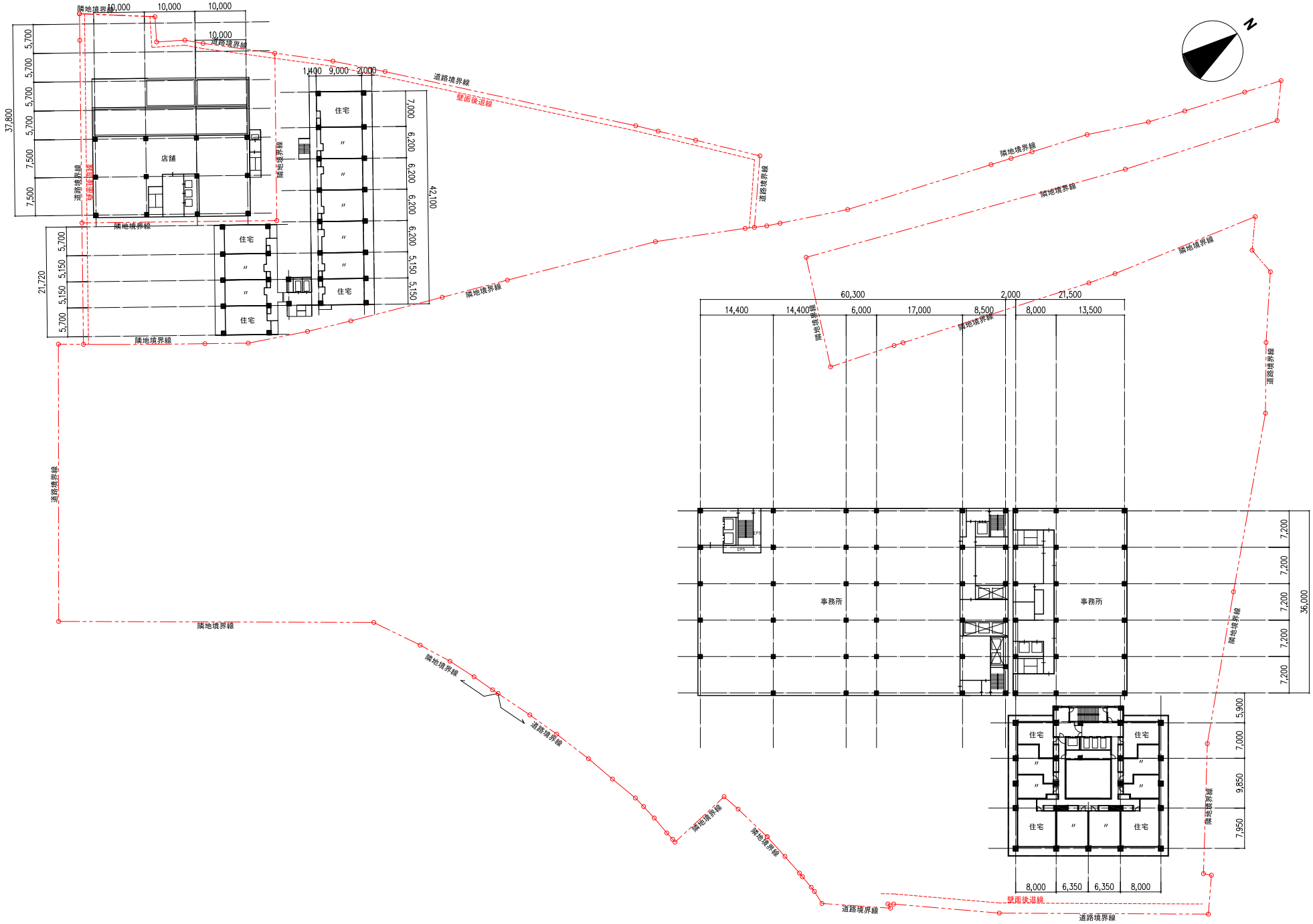

枚方市駅周辺地区第一種市街地再開発事業　施設建築物

6F平面図　S=1:500 (A2)

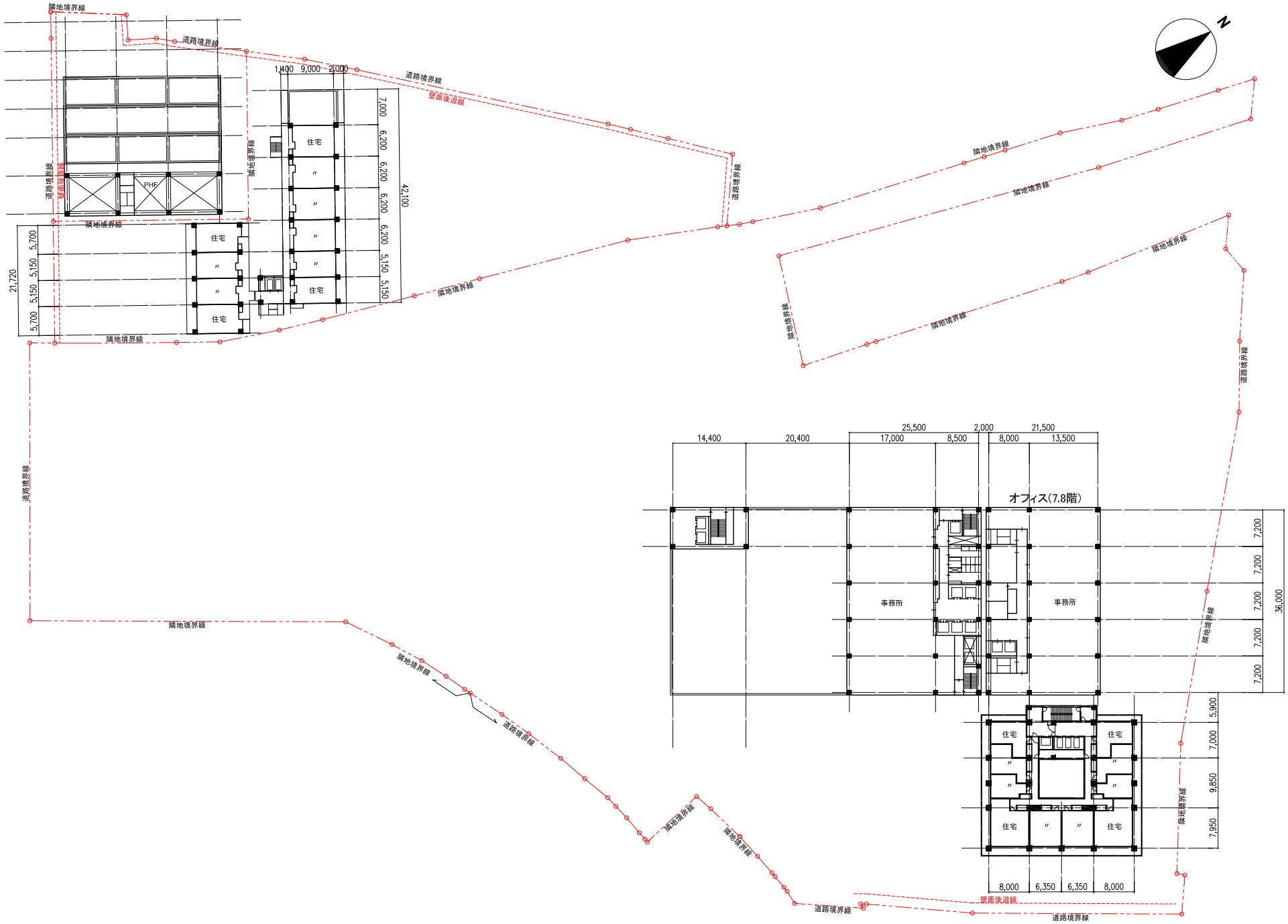

枚方市駅周辺地区第一種市街地再開発事業　施設建築物

7F平面図　S=1:500 (A2)

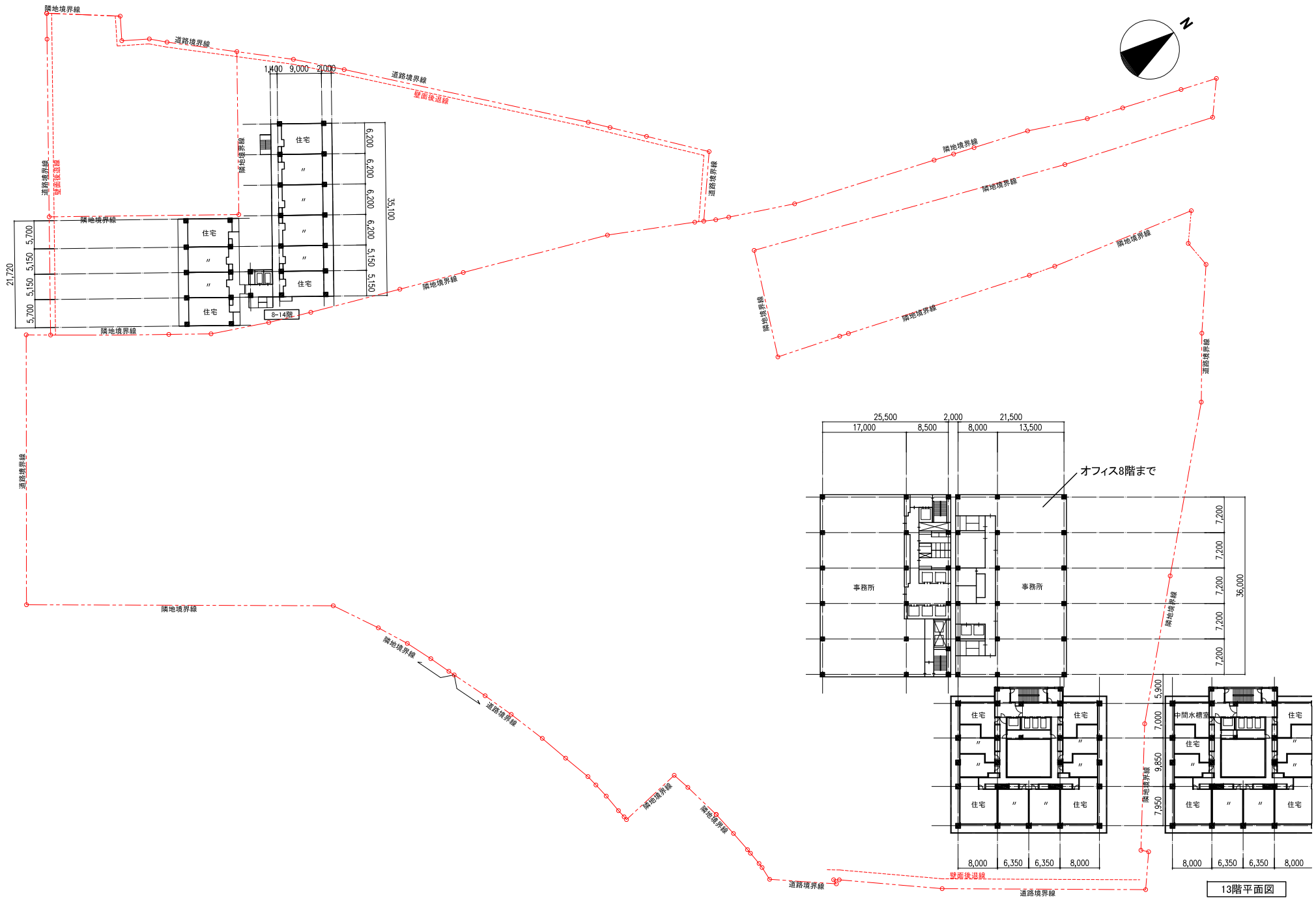

枚方市駅周辺地区第一種市街地再開発事業　施設建築物

8F～18F平面図　S=1:500 (A2)

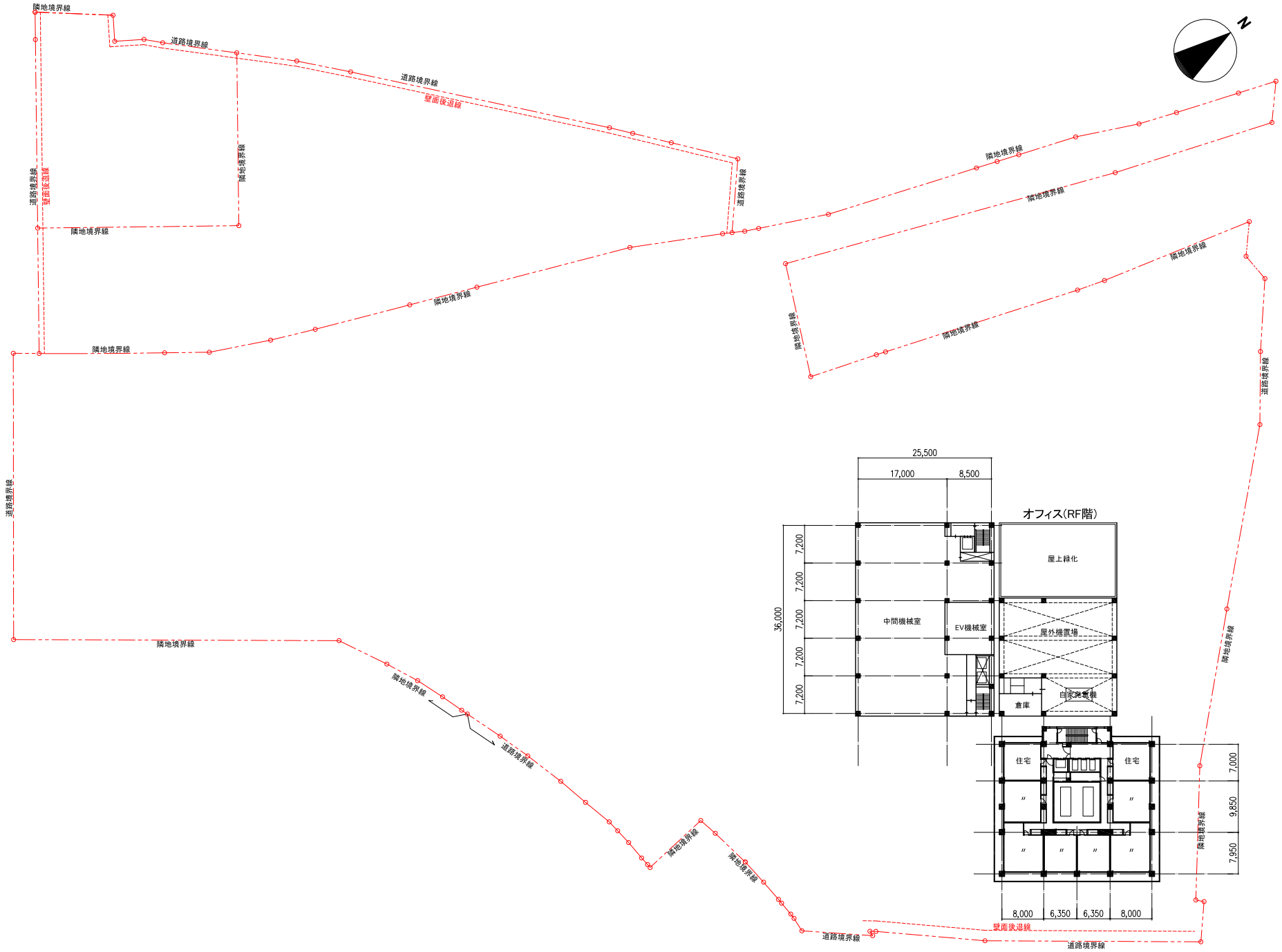

枚方市駅周辺地区第一種市街地再開発事業　施設建築物

19F平面図　S=1:500 (A2)

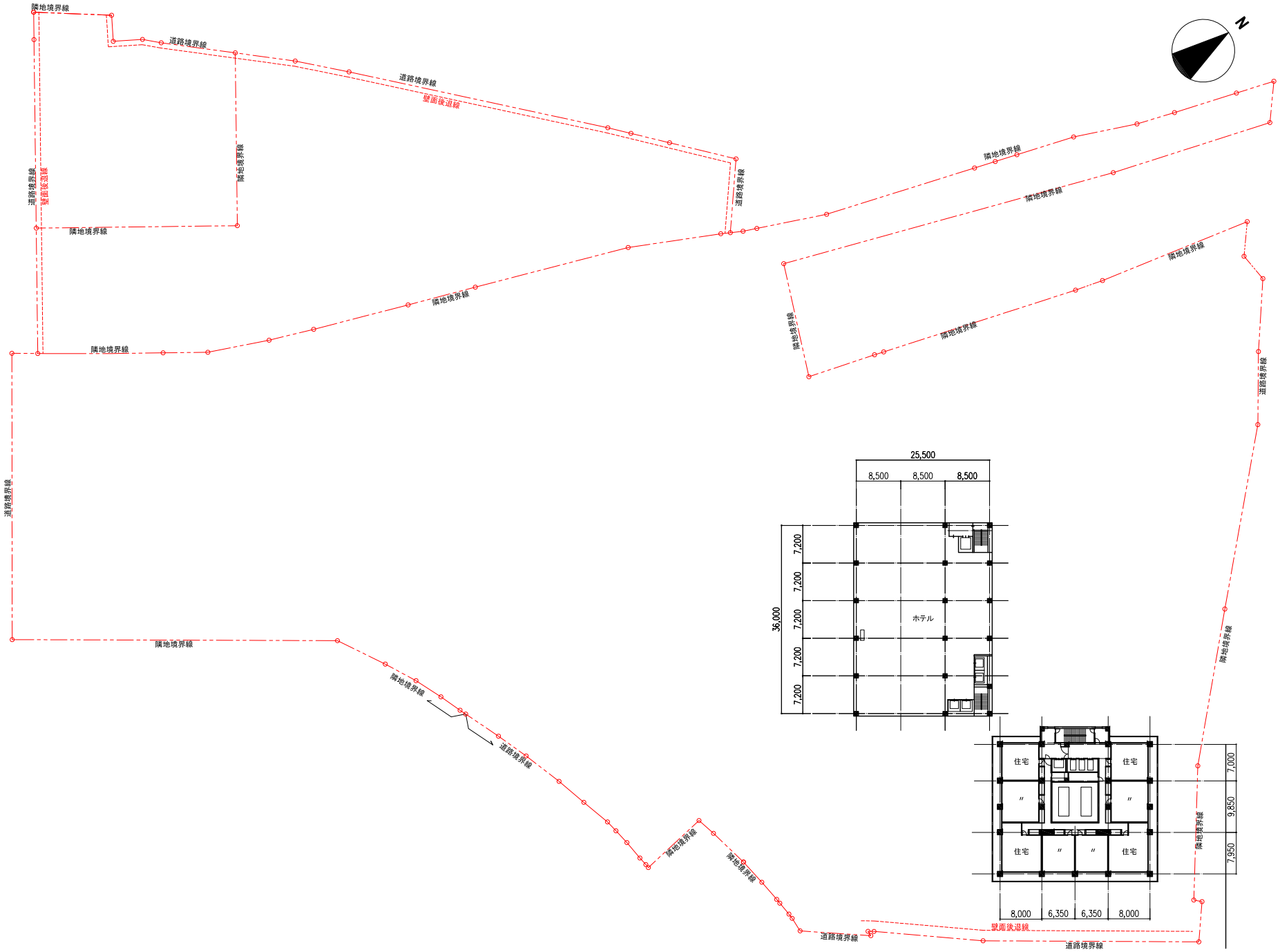

枚方市駅周辺地区第一種市街地再開発事業　施設建築物

20F平面図　S=1:500 (A2)

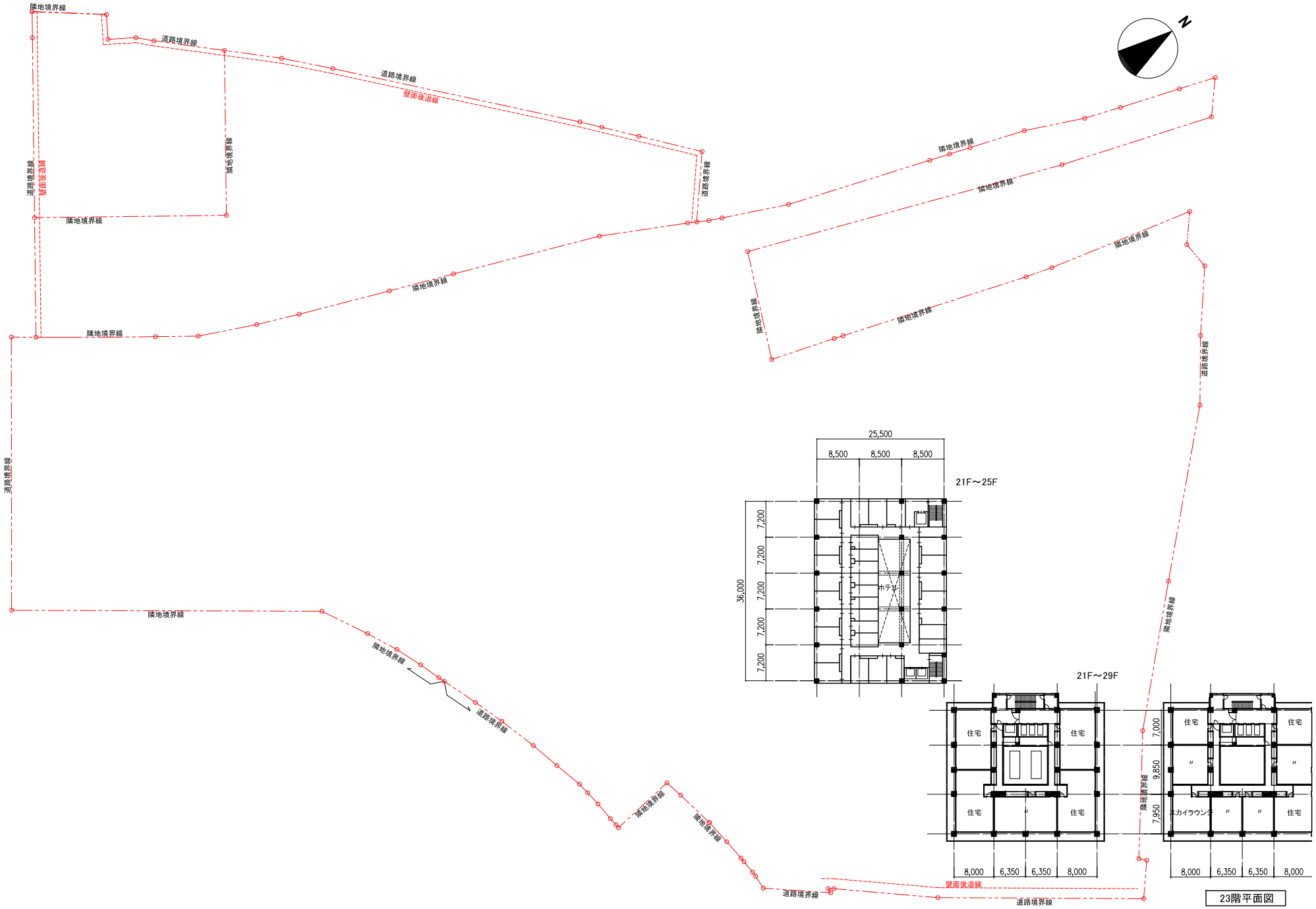

枚方市駅周辺地区第一種市街地再開発事業　施設建築物

21F～29平面図　S=1:500 (A2)

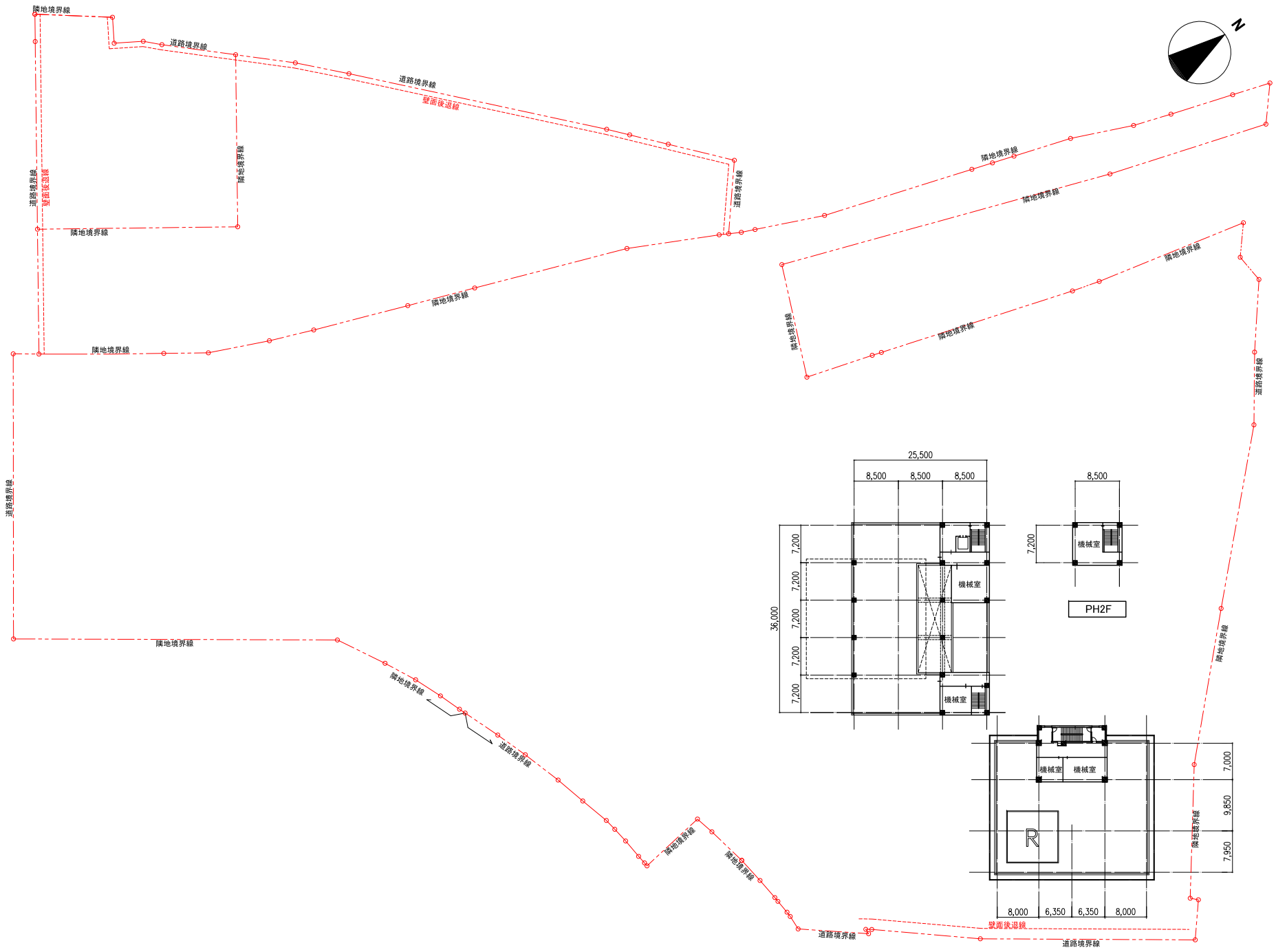

枚方市駅周辺地区第一種市街地再開発事業　施設建築物

RF平面図　S=1:500 (A2)

A棟

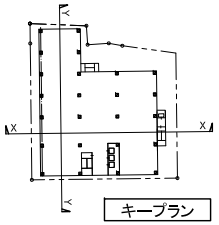

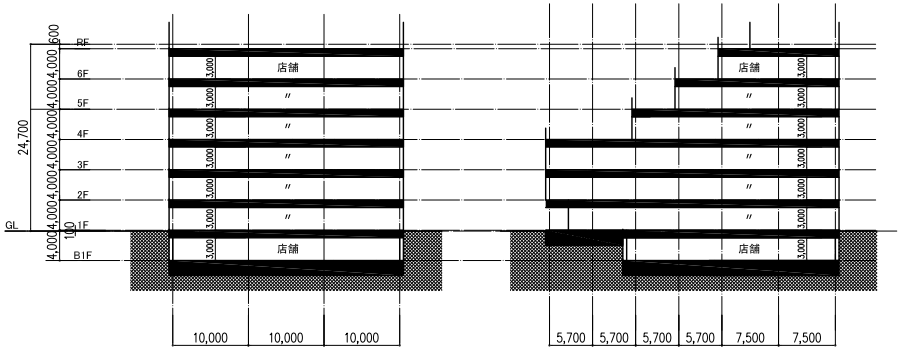

X−X断面図

Y−Y断面図

B棟

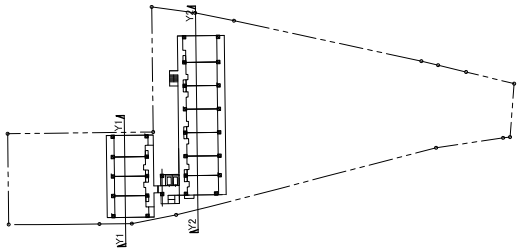

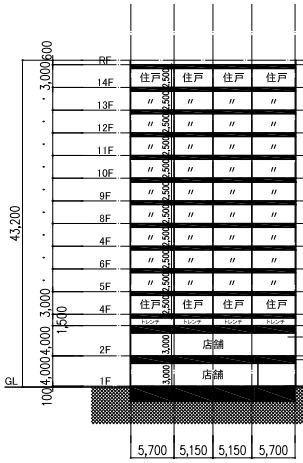

Y1−Y1断面図

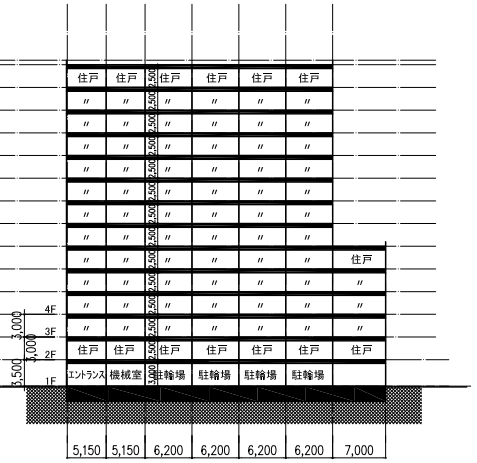

Y2−Y2断面図

C-1棟

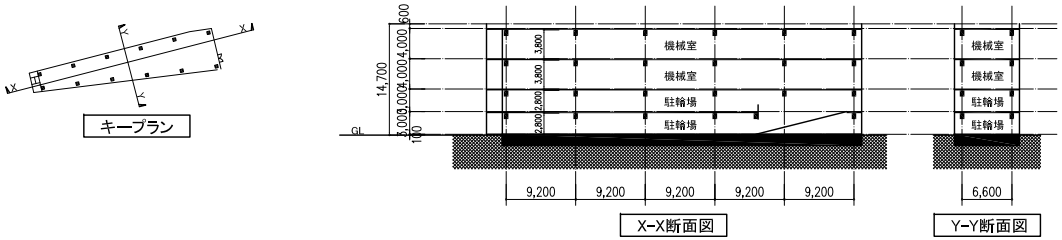

C-2棟



枚方市駅周辺地区第一種市街地再開発事業　施設建築物

断面図(第3工区)　S=1:500 (A2)

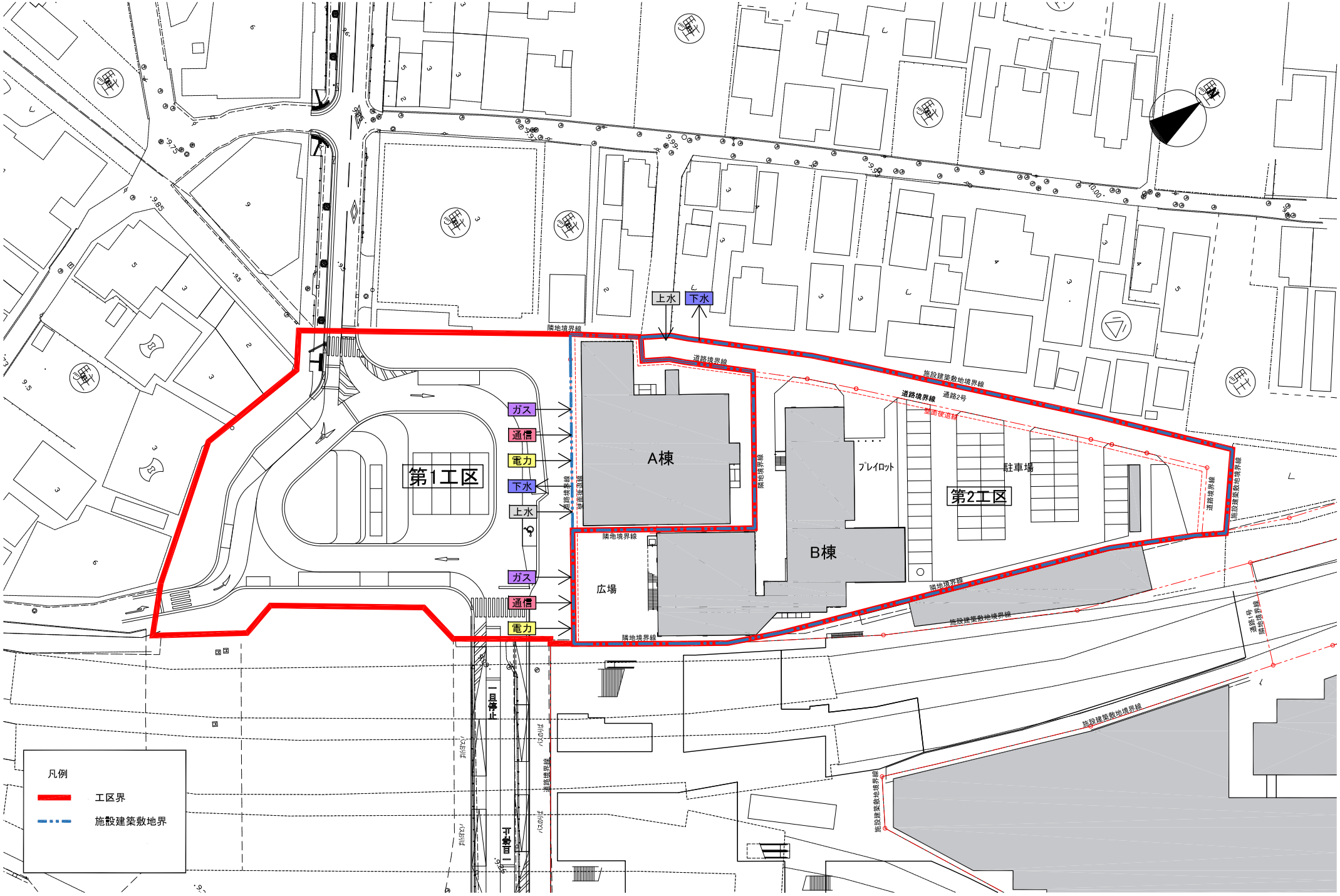

枚方市駅周辺地区第一種市街地再開発事業

施設建築敷地　平面図（第1・第2工区）　S=1:500（A2）

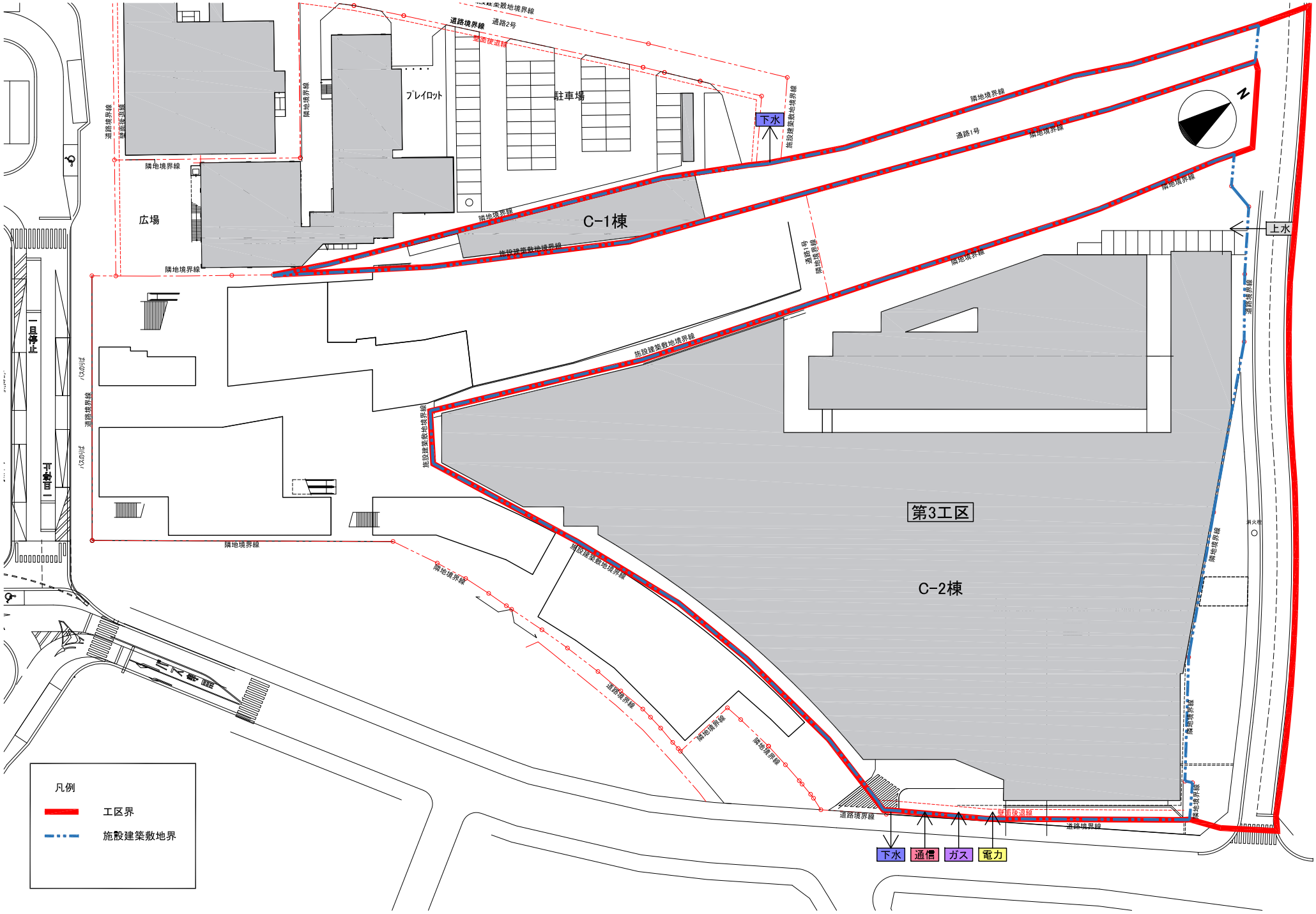

枚方市駅周辺地区第一種市街地再開発事業

施設建築敷地　平面図（第3工区）　S=1:500 (A2)

公共施設平面図　枚方市駅前交通広場

A3 1:500

凡　例

―・―・―	整備後の公共施設の位置・形状
――――	整備後の公共施設の計画（参考）

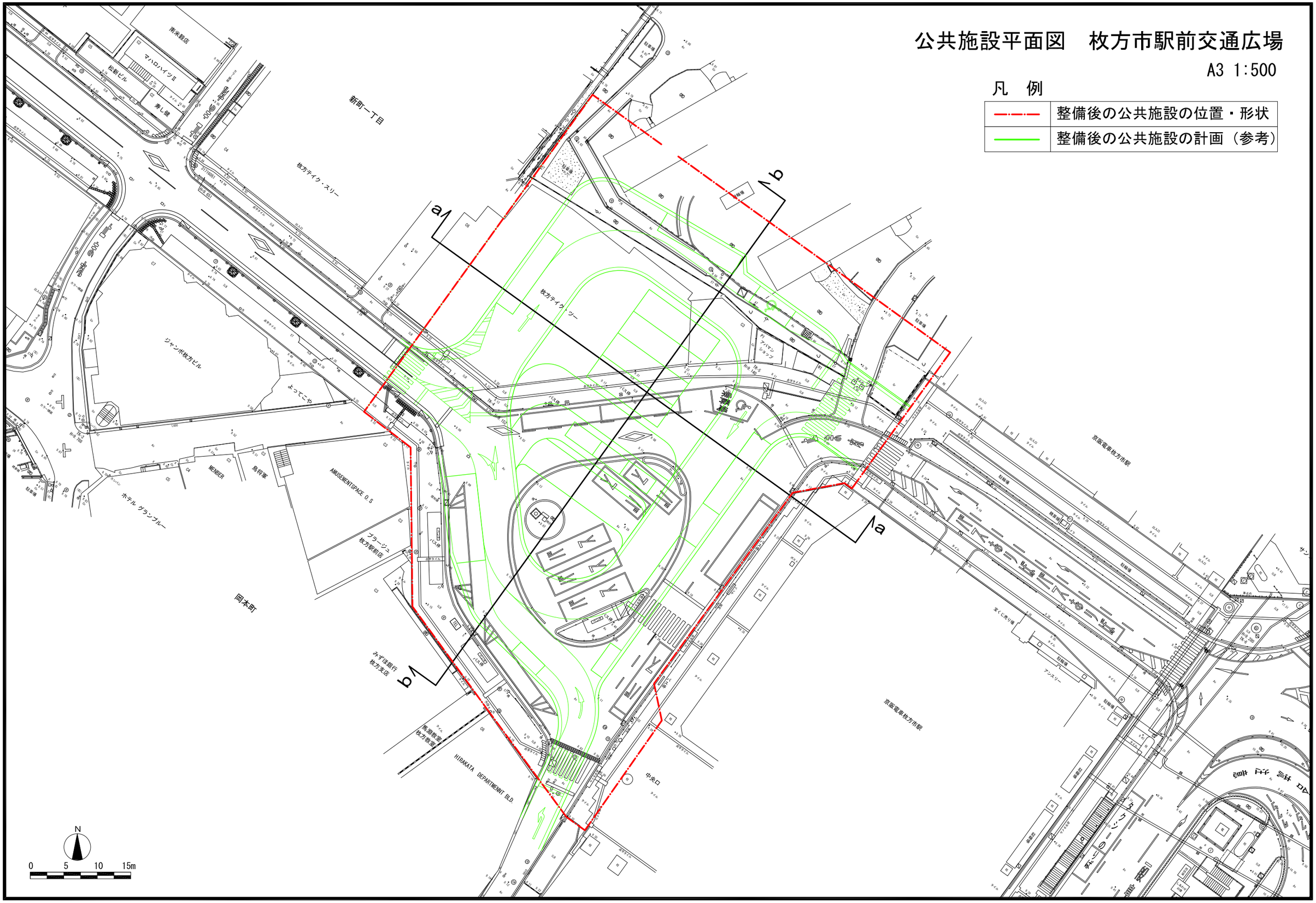

公共施設平面図　区画道路（１）計画入

A3 1:500

凡　例

―・―	整備後の公共施設の位置・形状
――	整備後の公共施設の計画（参考）

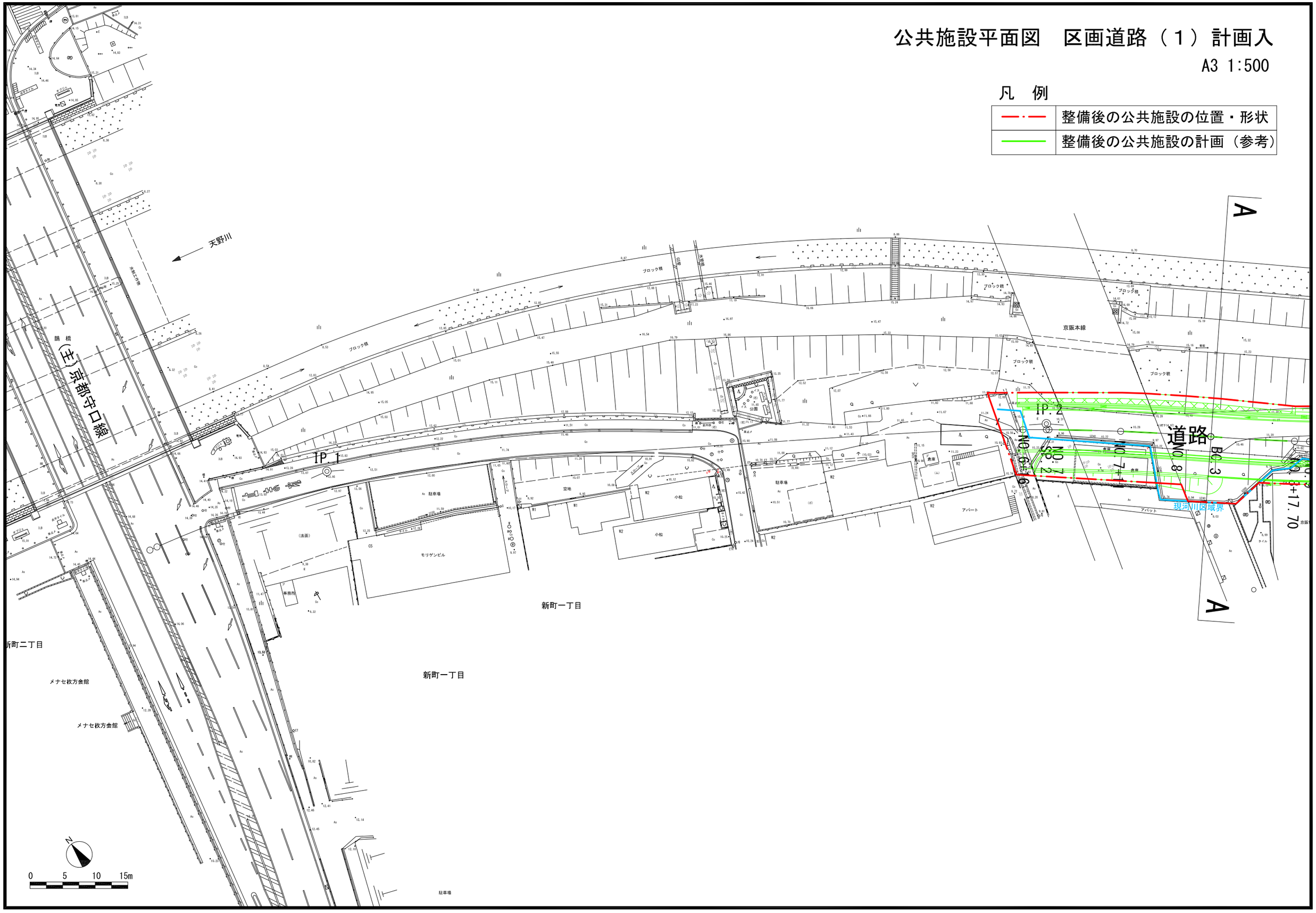

公共施設平面図　区画道路（２）計画入

A3 1:500

凡　例

—・—	整備後の公共施設の位置・形状
——	整備後の公共施設の計画（参考）

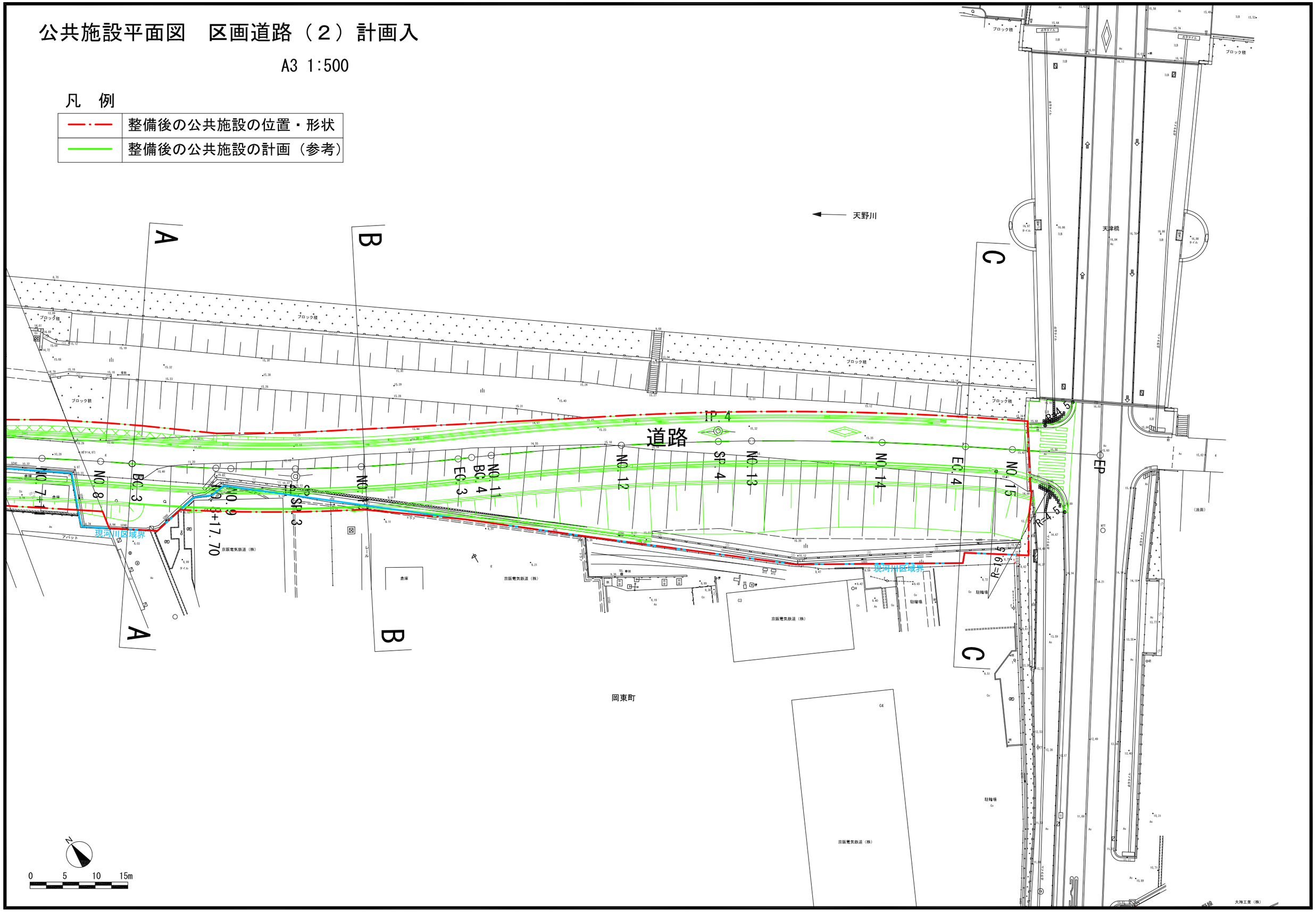

公共施設断面図 枚方市駅前交通広場

A3 S=1:300

凡　例

――――	整備後の公共施設の計画（参考）

b－b

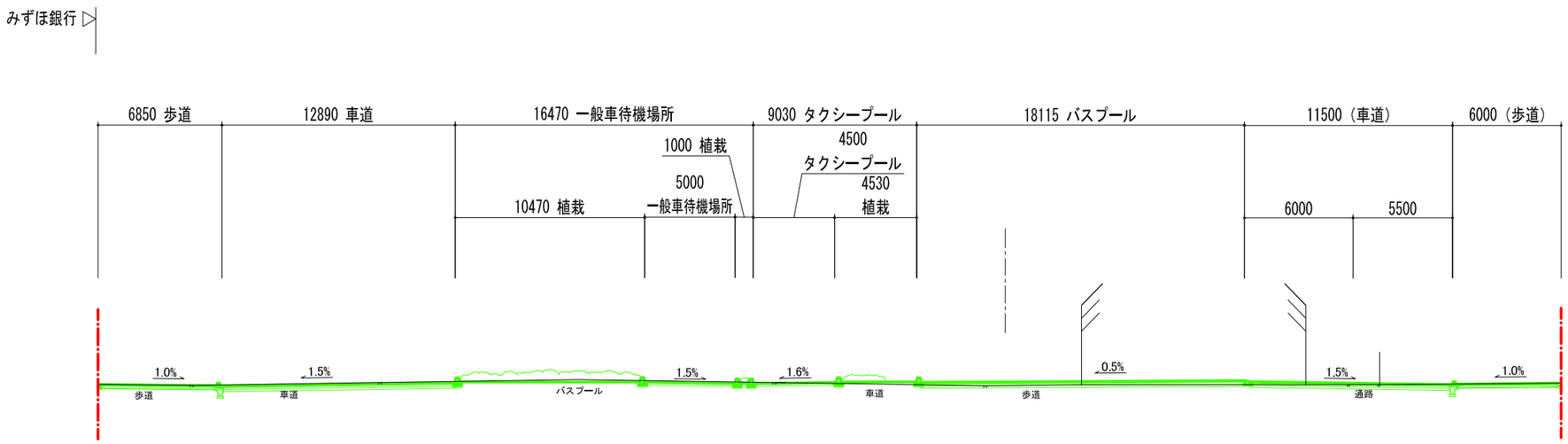

a－a

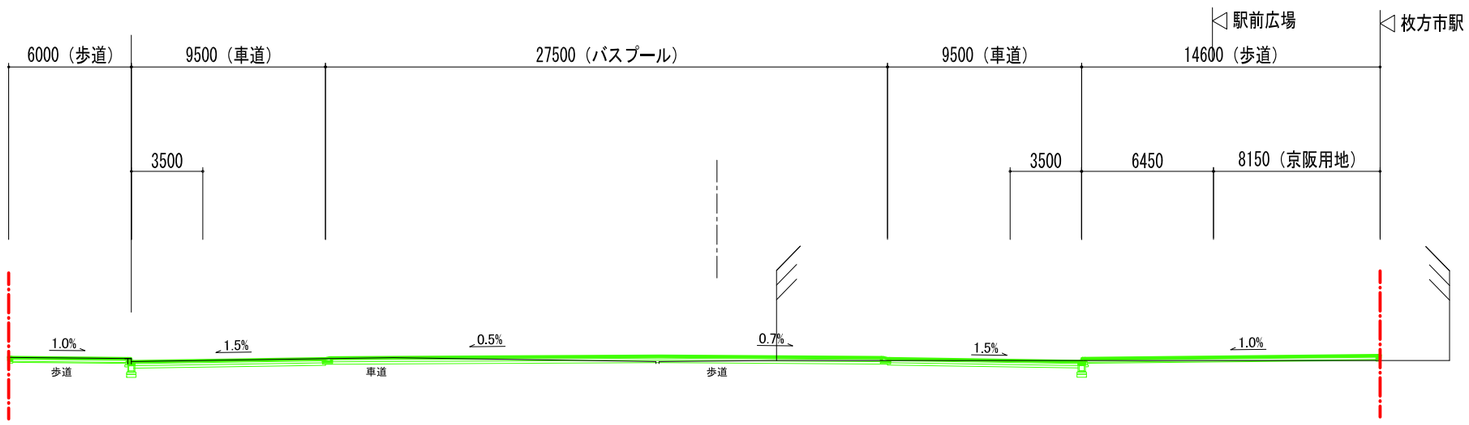

公共施設断面図　区画道路（１）

A3 1:100

凡　例

――――	整備後の公共施設の計画（参考）

B－B断面

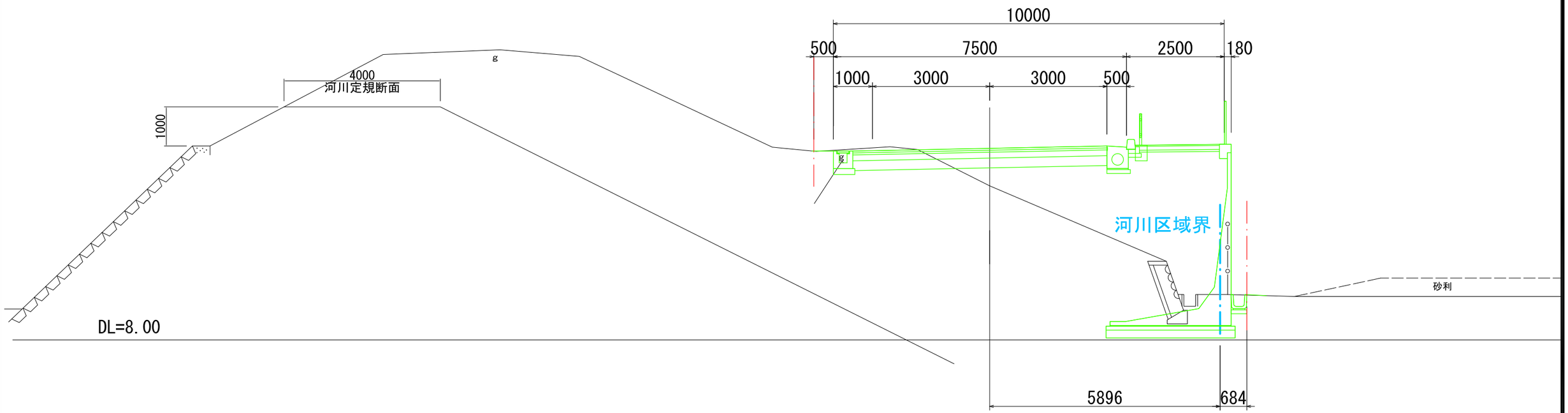

A－A断面

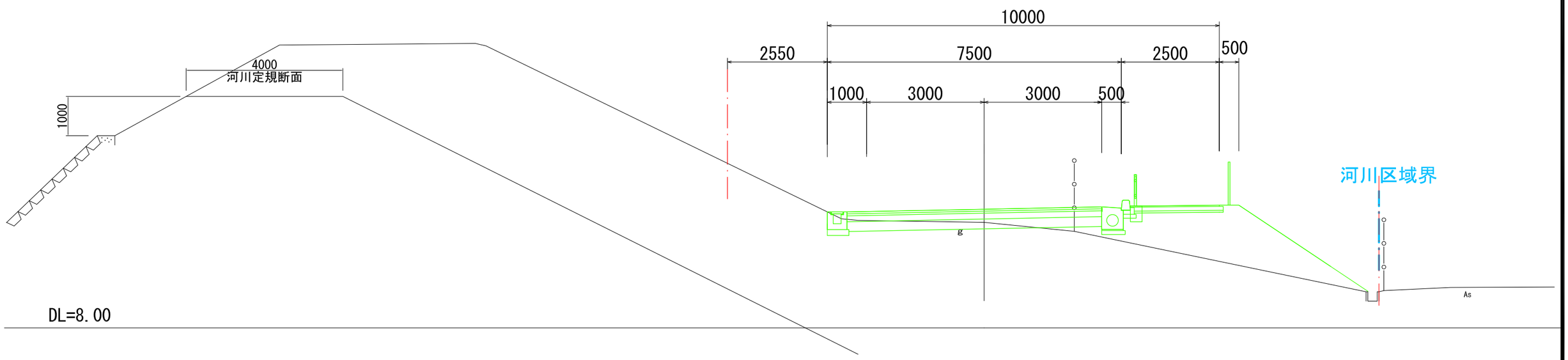

0　10　20　30m

公共施設断面図　区画道路（２）

A3 1:100

凡　例

――――	整備後の公共施設の計画（参考）

C－C断面

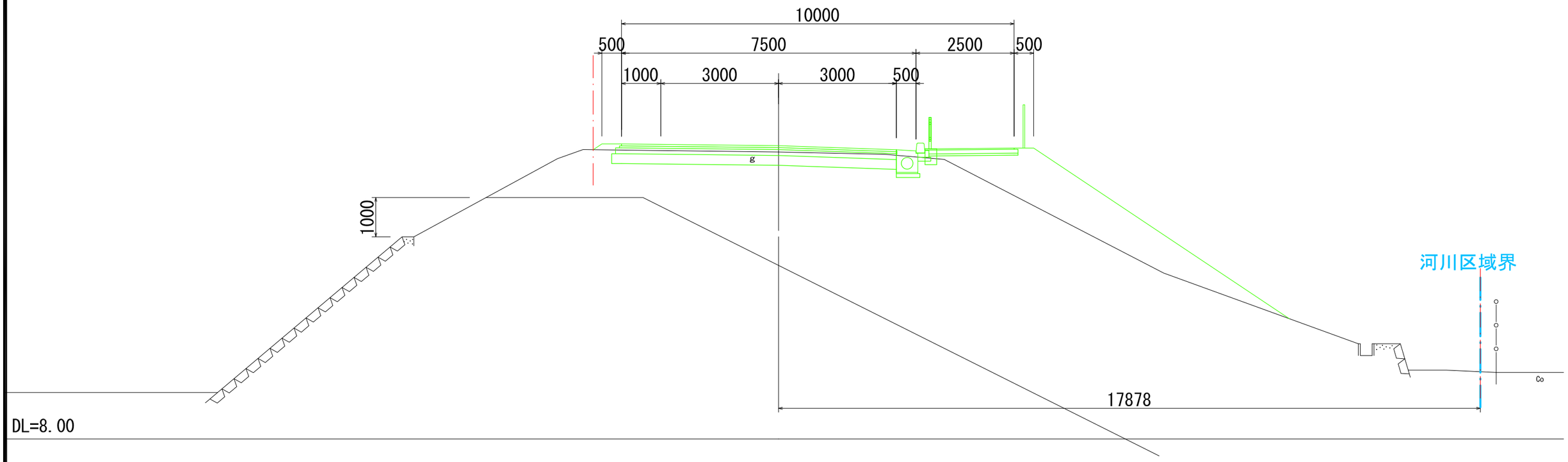

0　10　20　30m