

位置図

委託箇所

交野市

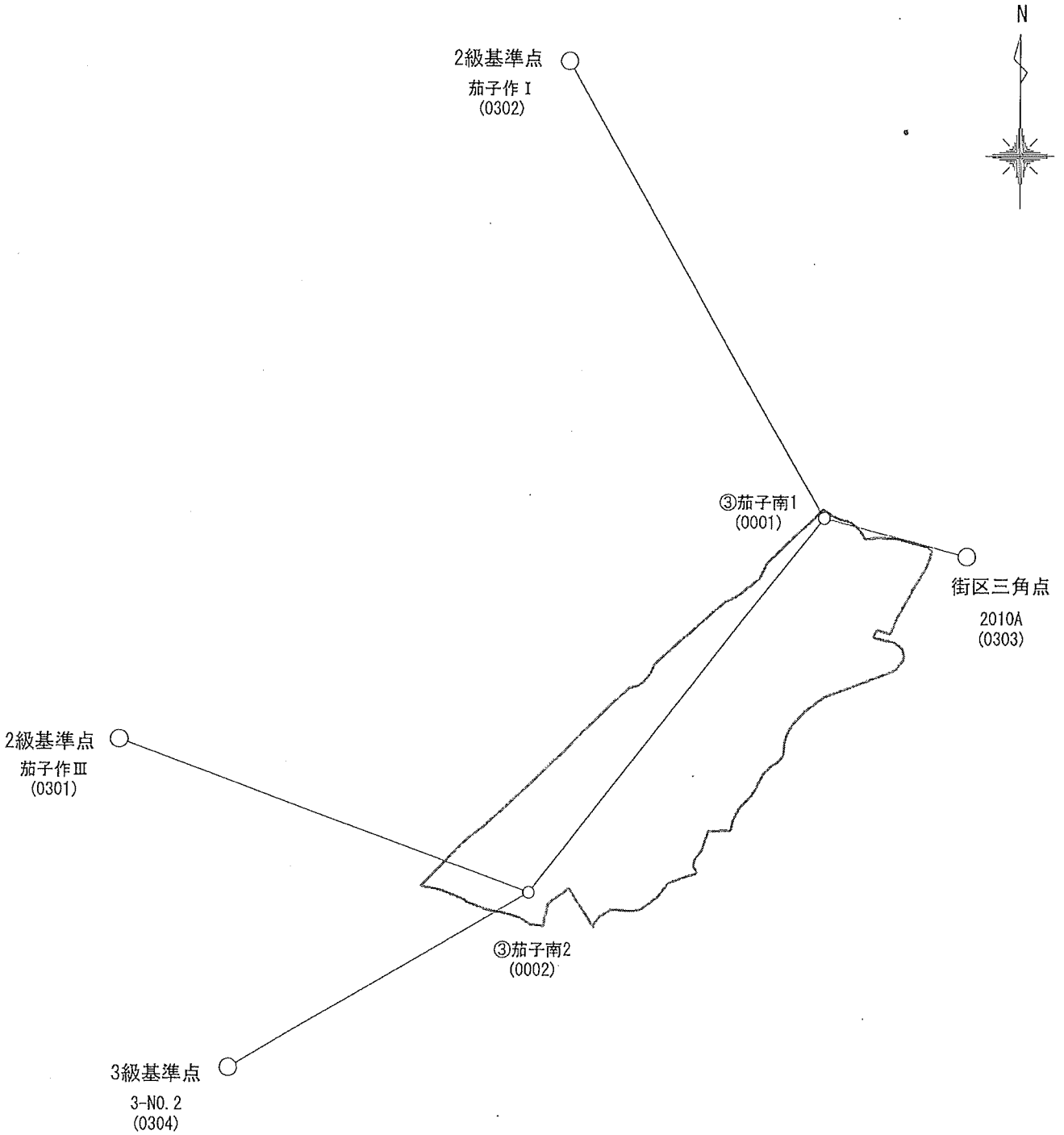
四條市

G.C.四條市

3級基準点網図

地区名 枚方市茄子作南町及び
交野市星田北五丁目

縮尺 1/4000



作業年度	作業種類	測量方式	座標系番号	測量計画機関	測量作業機関
平成30年	3級基準点	スチック	6	枚方市・交野市茄子作南 土地地区画整理組合	株式会社 新都市二十一

基準点成果表

(AREA = 6) ✓

3級基準点 茄子南1 .

	°	′	″				m
B	34	46	43.6471	✓	X	-135	427.051
L	135	40	9.9035	✓	Y	-30	256.282
N	0	11	18.85	✓	H		24.052
					柱石長		0.090
					縮尺係数		0.999911

視準点の名称	平均方向角	距 離	備 考
2010A .	° ′ ″ 105 0 6.5 ✓	m 102.620 ✓	
埋標形式	地 上 ✓ 地 下 屋 上	標識番号	標 石 金 属 標 . 茄子南1 ✓

GNSS測量による .

「この測量成果は、国土地理院長の助言を受けて得たものである

(助言番号) 平29近公第472号」.

「平成26年4月1日付 標高改定確認済」.

基準点成果表

(AREA = 6)

3級基準点 茄子南2

	. , "				m
B	34 46	35.2783	X	-135 684.249	
L	135 40	1.9286	Y	-30 459.886	
N	0 11	23.36	H	31.290	
			柱石長	0.090	
			縮尺係数	0.999911	

視準点の名称	平均方向角	距離	備考
	. , "	m	
埋標形式	地上	地下	屋上
	上	下	上
標識番号	標石		金属標
			茄子南2

GNSS測量による。

「この測量成果は、国土地理院長の助言を受けて得たものである

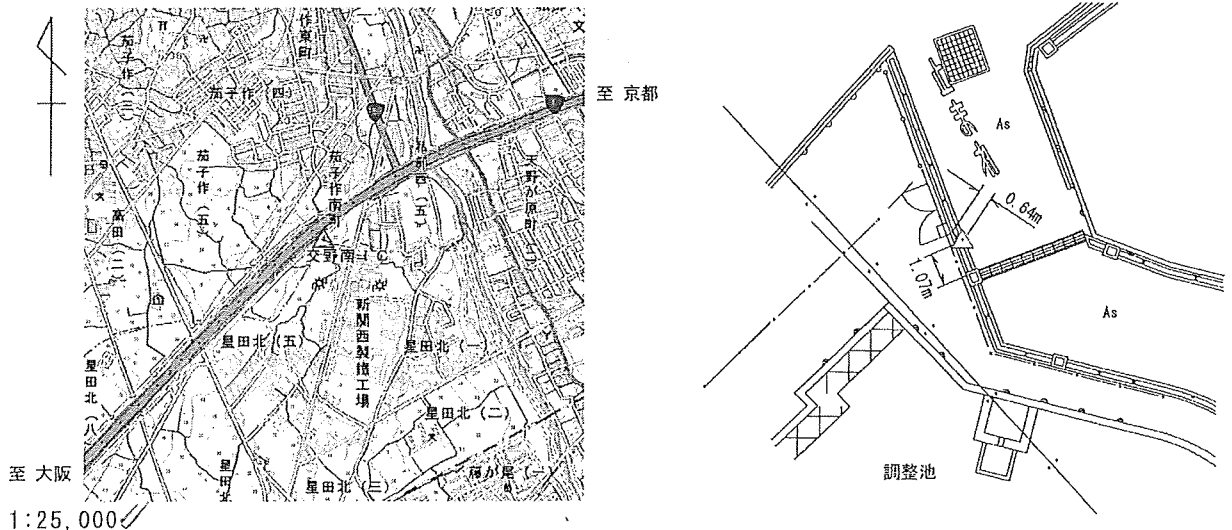
(助言番号) 平29近公第472号」。

「平成26年4月1日付 標高改定確認済」。

3 級 基 準 点 の 記

ふりがな 点 名	茄子南 1	1/20万図名	1/5万図名	
		京都及大阪 ✓	大阪東北部 ✓	
選点番号	—— 第 —— 号	標 識 番 号	標 春 金 属 標	茄子南 1 ✓
所 在 地	大阪府枚方市茄子作南町 ✓			地 目
所 有 者	枚 方 市 ✓			
測標の種類	普通目標板付樹上高側標	机板高 m	埋 設 法	地上 (保護柵一個) 上部 舗装 地下
選点年月日	平成 30年 2月 15日		選 点 者	久保田 勝志
設置年月日	平成 30年 2月 22日 ✓		設 置 者	赤木 裕貴 ✓
観測年月日	平成 30年 3月 13日 ✓		観 測 者	赤木 裕貴 ✓
自動車到達地点	国道168号線 私部西5丁目交差点を第二京阪大阪方面に300m進み、側道をさらに50m進んだ交差点南東側			
歩 道 状 況	歩道なし			
徒歩時間(距離)	——			
基準点周囲の状況 そ の 他	道路側溝上に本点			
備 考	平成 30年 2月 22日 新設 移転 再設 改埋 (高上 低下 傾斜) 改測 補修 更新 柱石長 0.09m ✓ GNSS測量による。✓ アンテナ高 = 3.043 m ✓ 「平成26年4月1日付 標高改定確認済」 ✓			

要図



調整 平成 30年 3月20日

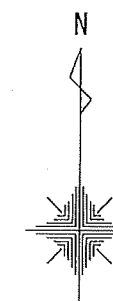
3 級 基 準 点 の 記

ふりがな 点 名	茄子南 2 .		1/20万図名	1/5万図名	
			京都及大阪 ✓	大阪東北部 ✓	
選点番号	—— 第 —— 号	標識番号	標 有 金 属 標	茄子南 2 ✓	
所在地	大阪府枚方市茄子作南町 ✓				地 目
所有者	枚方市 ✓				
測標の種類	普通目標板付樹上高側標	机板高 m	埋設法	地上 (保護石一個) 土部 舗装・地下	
選点年月日	平成 30 年 2 月 15 日 ✓		選点者	久保田 勝志 ✓	
設置年月日	平成 30 年 2 月 22 日 ✓		設置者	赤木 裕貴 ✓	
観測年月日	平成 30 年 3 月 13 日 ✓		観測者	久保田 勝志 ✓	
自動車到達地点	国道168号線 私部西5丁目交差点を第二京阪大阪方面に300m進み、側道をさらに350m進んだ交差点を南東に50m				
歩道状況	歩道なし				
徒歩時間(距離)	—————				
基準点周囲の状況その他	道路南側の側溝上に本点				
備考	平成 30 年 2 月 22 日 新設 ✓ 移転 再設 改埋 (高上 低下 傾斜) 改測 補修 更新 柱石長 0.09 m ✓ GNSS測量による。 アンテナ高 = 1.751 m ✓ 「平成26年4月1日付 標高改定確認済」 ✓				
要図	<div style="display: flex; justify-content: space-between;"> <div style="width: 45%;"> <p style="font-size: small;">至大阪 1:25,000 ✓</p> </div> <div style="width: 45%;"> </div> </div>				

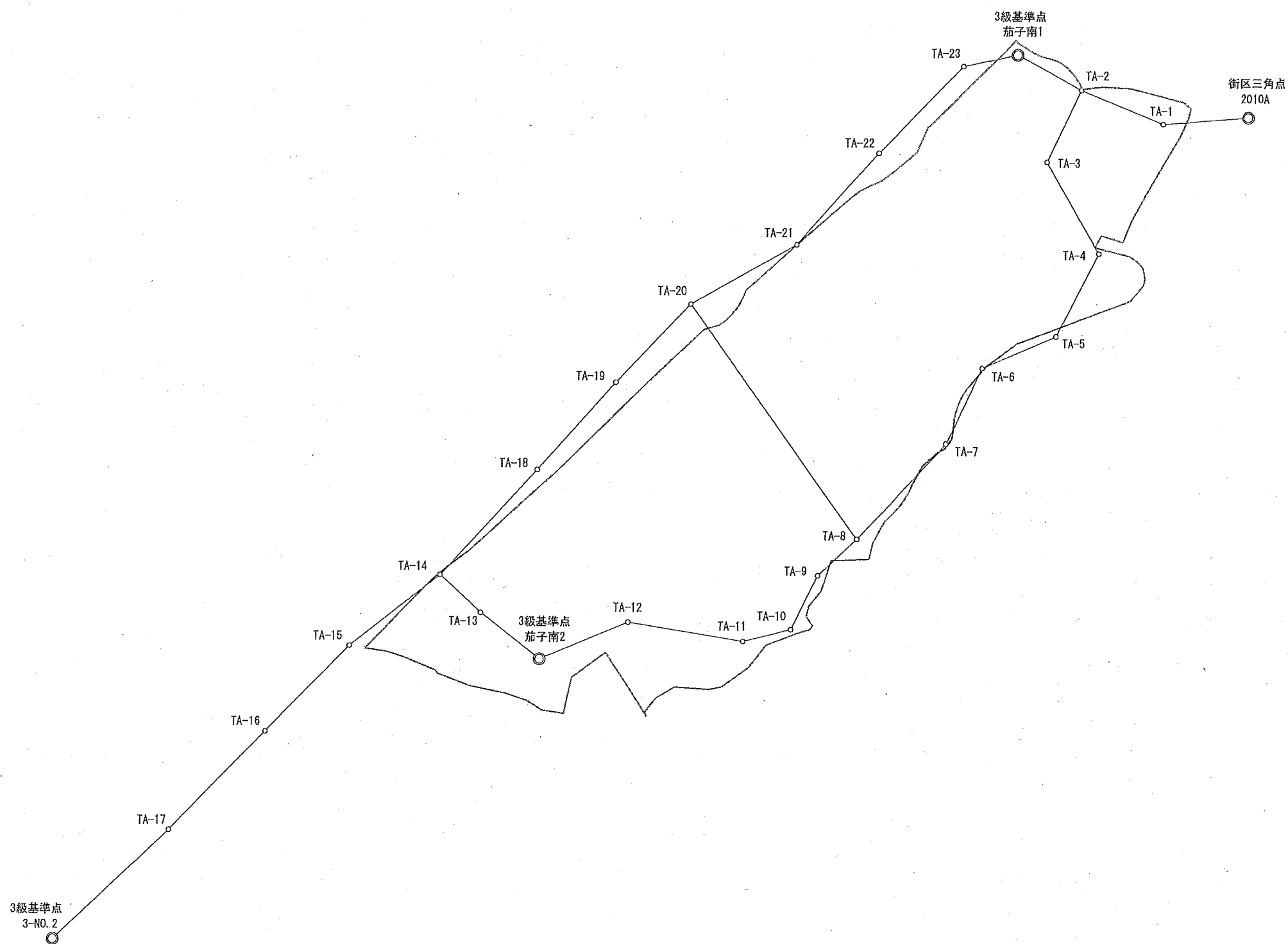
調整 平成 30 年 3 月 20 日

基準点網図

(4級基準点測量)



地区名 枚方市茄子作南町及び
交野市星田北五丁目
縮尺 1/2000



作業年度	作業種類	座標系番号	測量計画機関	測量作業機関
平成30年	4級基準点	6	枚方市・交野市茄子作南 土地地区画整理組合	株式会社 新都市二十一

4級基準点成果簿

世界測地系 (測地成果2011)・

ジオイド・モデル2011 ver2.0・

調製 2018年3月27日

測点名	X座標 m	Y座標 m	距離 m	方向角 ° ' "	標高 m
2010A	-135453.613	-30157.169			27.629
TA-1	-135456.438	-30193.439	36.383	265-32-50	25.526
TA-2	-135442.002	-30228.669	38.075	292-16-53	24.339
茄子南1	-135427.051	-30256.282			24.052
TA-2	-135442.002	-30228.669	31.404	118-26-01	24.339
茄子南1	-135427.051	-30256.282			24.052
TA-23	-135431.944	-30279.825	24.048	258-15-33	26.080
TA-22	-135468.720	-30316.047	51.623	224-33-56	28.423
TA-21	-135507.701	-30350.778	52.214	221-42-00	30.289
TA-20	-135532.991	-30396.283	52.064	240-56-12	30.026
TA-20	-135532.991	-30396.283			30.026
TA-19	-135566.353	-30428.180	46.161	223-42-49	30.310
TA-18	-135603.599	-30461.472	49.961	221-47-32	31.237
TA-14	-135648.361	-30502.859	60.969	222-45-24	31.773
TA-20	-135532.991	-30396.283			30.026
TA-8	-135633.128	-30324.064	123.473	144-12-04	29.108
茄子南2	-135684.249	-30459.886			31.290
TA-13	-135664.507	-30485.404	32.266	307-43-39	31.530
TA-14	-135648.361	-30502.859	23.781	312-46-08	31.773
茄子南2	-135684.249	-30459.886			31.290

座標系: 6 縮尺係数: 0.999911 網平均計算の種類: 厳密網平均計算

「この測量成果は、国土地理院長の助言を受けて得たものである (助言番号) 平29近公第472号」・

「平成26年4月1日付 標高改定確認済」・

4級基準点成果簿

世界測地系（測地成果2011）
 ジオイド・モデル2011 ver2.0
 調製 2018年3月27日

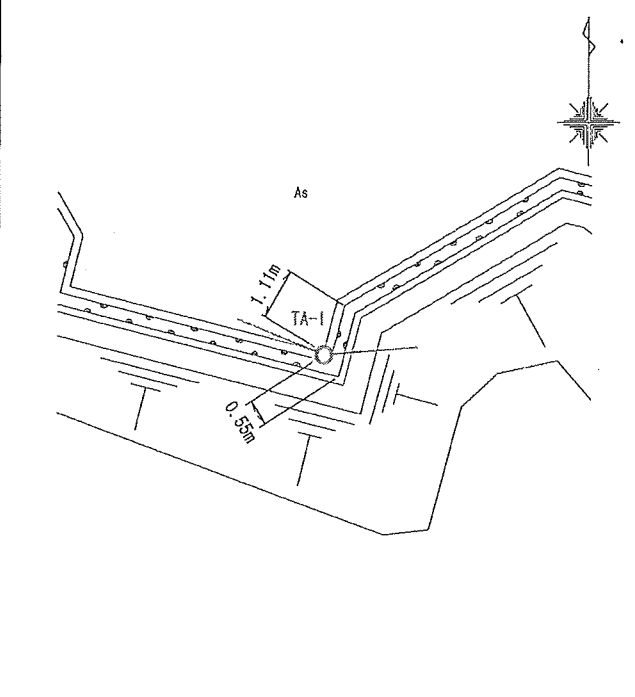
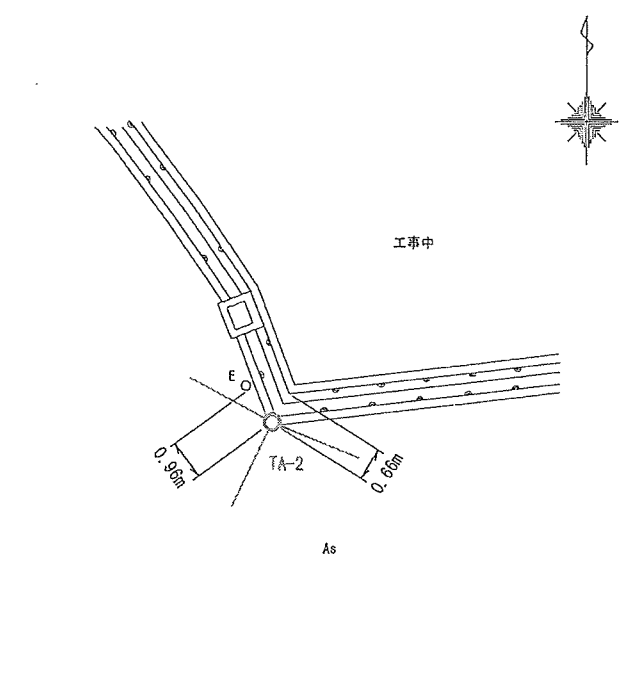
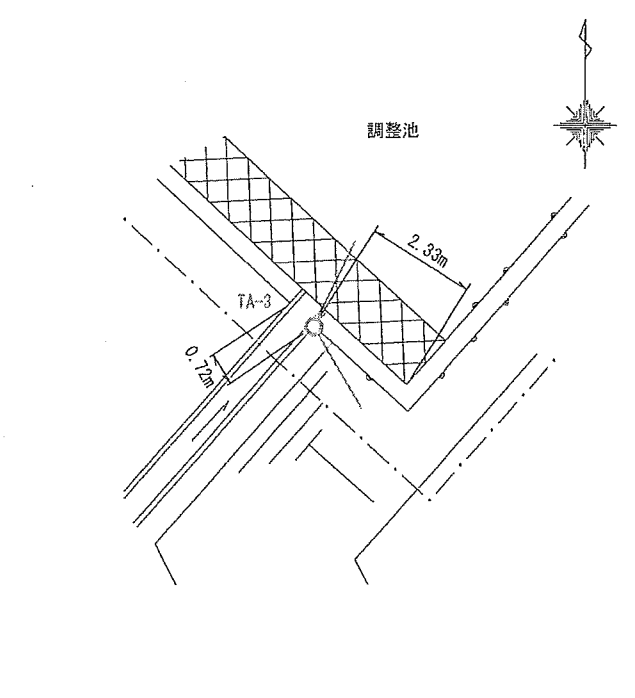
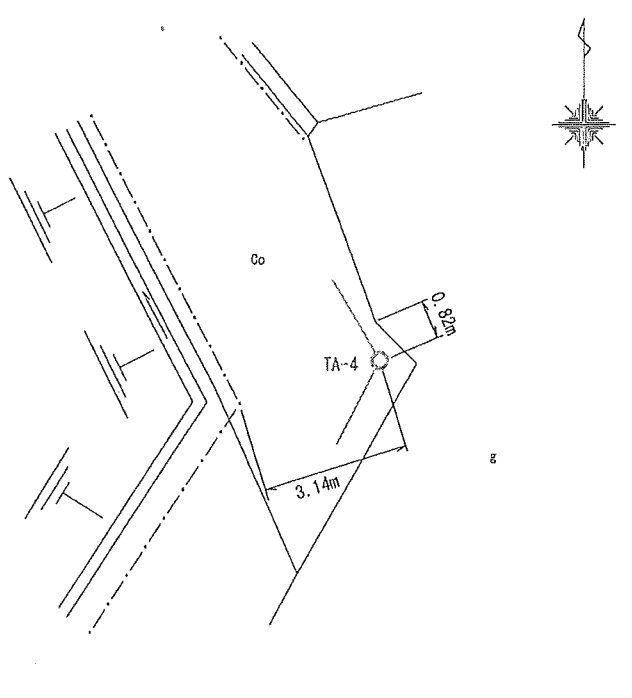
測点名	X座標 m	Y座標 m	距離 m	方向角 ° ' "	標高 m
TA-12	-135668.535	-30422.080	40.946	67-25-46	31.565
TA-11	-135676.615	-30372.705	50.036	99-17-38	30.150
TA-10	-135671.537	-30352.118	21.206	76-08-39	26.825
TA-9	-135648.617	-30340.572	25.666	26-44-16	26.594
TA-8	-135633.128	-30324.064	22.638	46-49-22	29.108
3-NO.2	-135804.005	-30668.052			34.868
TA-17	-135757.265	-30618.646	68.018	46-35-17	34.791
TA-16	-135715.179	-30577.435	58.908	44-23-53	33.673
TA-15	-135678.601	-30541.649	51.177	44-22-24	32.802
TA-14	-135648.361	-30502.859	49.189	52-03-37	31.773
TA-2	-135442.002	-30228.669			24.339
TA-3	-135472.640	-30243.442	34.017	205-44-36	26.416
TA-4	-135511.430	-30220.568	45.036	149-28-21	24.435
TA-5	-135546.728	-30238.873	39.766	207-24-36	25.220
TA-6	-135560.220	-30270.585	34.466	246-57-09	24.992
TA-7	-135592.531	-30286.080	35.838	205-37-14	25.435
TA-8	-135633.128	-30324.064	55.601	223-05-46	29.108

座標系： 6 縮尺係数： 0.999911 網平均計算の種類： 厳密網平均計算

「この測量成果は、国土地理院長の助言を受けて得たものである（助言番号） 平29近公第472号」。

「平成26年4月1日付 標高改定確認済」。

4 級 基 準 点 の 記

路線番号	点 番 号	標 識 の 種 類	路線番号	点 番 号	標 識 の 種 類
	TA-1	金属板		TA-2	金属板
所在地	大阪府枚方市茄子作南町		所在地	大阪府枚方市茄子作南町	
					
路線番号	点 番 号	標 識 の 種 類	路線番号	点 番 号	標 識 の 種 類
	TA-3	金属板		TA-4	金属板
所在地	大阪府枚方市茄子作南町		所在地	大阪府交野市星田北5丁目	
					

4 級 基 準 点 の 記

路線番号	点 番 号	標 識 の 種 類	路線番号	点 番 号	標 識 の 種 類
	TA-5	金属鈔		TA-6	金属鈔
所在地	大阪府交野市星田北5丁目		所在地	大阪府交野市星田北5丁目	
路線番号	点 番 号	標 識 の 種 類	路線番号	点 番 号	標 識 の 種 類
	TA-7	金属鈔		TA-8	金属鈔
所在地	大阪府交野市星田北5丁目		所在地	大阪府交野市星田北5丁目	

4 級 基 準 点 の 記

路線番号	点 番 号	標 識 の 種 類	路線番号	点 番 号	標 識 の 種 類
	TA-9	金属鉄		TA-10	金属鉄
所在地	大阪府交野市星田北5丁目		所在地	大阪府交野市星田北5丁目	
路線番号	点 番 号	標 識 の 種 類	路線番号	点 番 号	標 識 の 種 類
	TA-11	金属鉄		TA-12	金属鉄
所在地	大阪府交野市星田北5丁目		所在地	大阪府枚方市茄子作南町	

4 級 基 準 点 の 記

路線番号	点 番 号	標 識 の 種 類	路線番号	点 番 号	標 識 の 種 類
	TA-13	金属板		TA-14	金属板
所在地	大阪府枚方市茄子作南町		所在地	大阪府枚方市茄子作南町	
路線番号	点 番 号	標 識 の 種 類	路線番号	点 番 号	標 識 の 種 類
	TA-15	金属板		TA-16	金属板
所在地	大阪府交野市星田北5丁目		所在地	大阪府交野市星田北5丁目	

4 級 基 準 点 の 記

路線番号	点 番 号	標 識 の 種 類	路線番号	点 番 号	標 識 の 種 類
	TA-17	金属紙		TA-18	金属紙
所在地	大阪府交野市星田北5丁目		所在地	大阪府枚方市茄子作南町	
路線番号	点 番 号	標 識 の 種 類	路線番号	点 番 号	標 識 の 種 類
	TA-19	金属紙		TA-20	金属紙
所在地	大阪府枚方市茄子作南町		所在地	大阪府枚方市茄子作南町	

4 級 基 準 点 の 記

路線番号	点 番 号	標 識 の 種 類	路線番号	点 番 号	標 識 の 種 類
	TA-21	金属板		TA-22	金属板
所在地	大阪府枚方市茄子作南町		所在地	大阪府枚方市茄子作南町	
路線番号	点 番 号	標 識 の 種 類	路線番号	点 番 号	標 識 の 種 類
	TA-23	金属板			
所在地	大阪府枚方市茄子作南町		所在地	余 白	
			余 白		