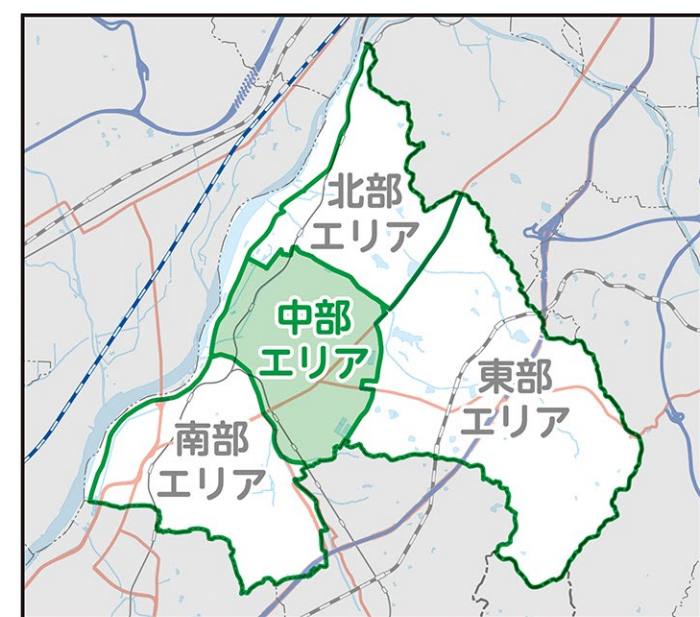




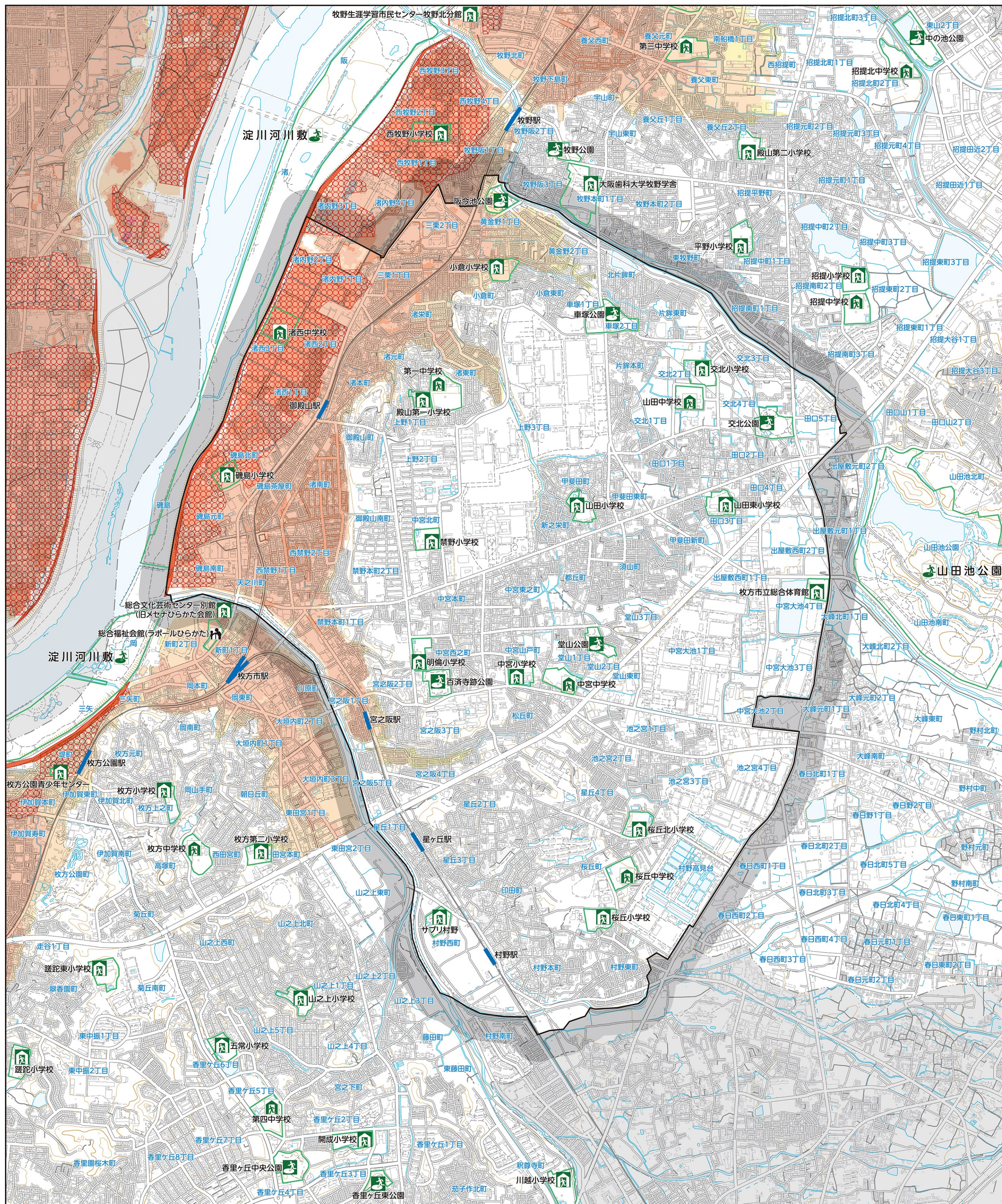
# 枚方市広域ハザードマップ

## 淀川洪水ハザードマップ

令和8年6月改訂

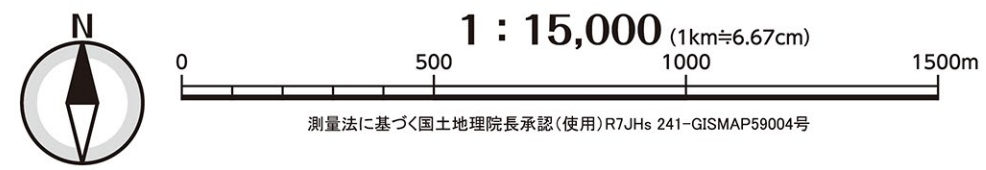


<b>【想定浸水深】</b>	10.0m以上20.0m未満	5.0m以上10.0m未満	3.0m以上5.0m未満	0.5m以上3.0m未満	0.5m未満
<b>【家屋倒壊(河岸浸食)】</b>	<b>【家屋倒壊(はん濫流)】</b>				



**避難所情報** 第1次避難所 第2次避難所 広域避難場所 一時避難場所 福祉避難所

地図情報については、令和7年12月時点の情報で作成しています。  
市の境界線及び各エリアの区域線については、おおよその目安としてご利用ください。



# 枚方市広域ハザードマップ

## 船橋川・穂谷川・天野川・前川・北川・藤田川洪水ハザードマップ 土砂災害ハザードマップ

令和8年6月改訂



<b>【想定浸水深】</b>	10.0m以上20.0m未満	5.0m以上10.0m未満	3.0m以上5.0m未満	0.5m以上3.0m未満	0.5m未満
<b>【家屋倒壊(河岸浸食)】</b>	<b>【家屋倒壊(はん濫流)】</b>				
<b>【土砂災害】</b>	土砂災害特別警戒区域(急傾斜)	土砂災害警戒区域(急傾斜)	土砂災害特別警戒区域(土石流)	土砂災害警戒区域(土石流)	土砂災害警戒区域(地すべり)



**避難所情報** 第1次避難所 第2次避難所 広域避難場所 一時避難場所 福祉避難所

地図情報については、令和7年12月時点の情報で作成しています。  
市の境界線及び各エリアの区域線については、おおよその目安としてご利用ください。

