

招提新大池 ため池ハザードマップ

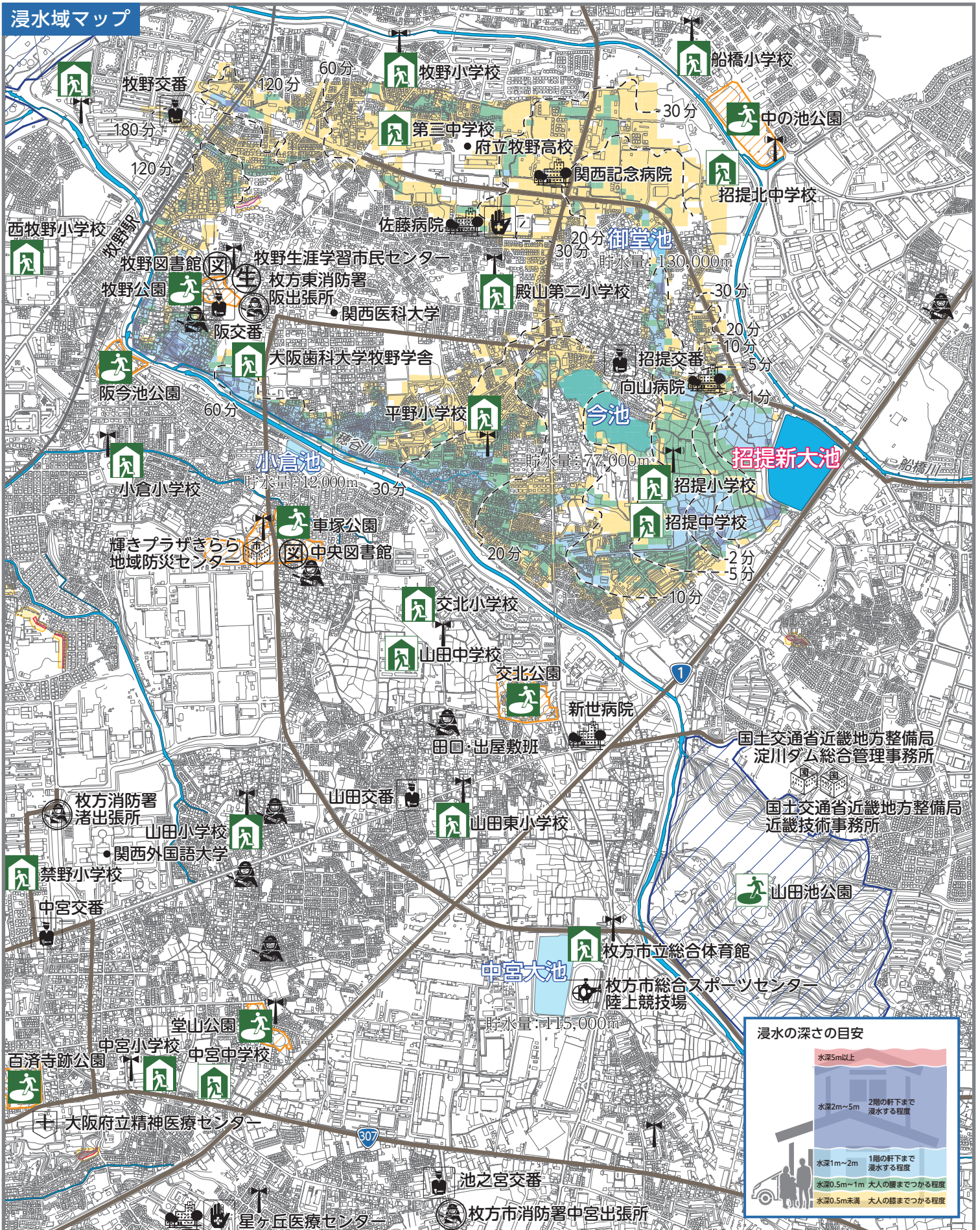


ハザードマップ活用の留意点

ハザードマップに示された浸水想定区域は、ある設定条件に基づく浸水シミュレーション結果です。詳細な地形等を反映できない場合もあり、浸水想定区域外の浸水、想定以上の浸水深となる可能性もあります。
そのため、ハザードマップはあくまでも目安として捉え、災害時は状況に応じた避難行動を心がけてください。



浸水域マップ



浸水の深さの目安

水深5m以上	2階の軒下まで浸水する程度
水深2m~5m	1階の軒下まで浸水する程度
水深1m~2m	大人の腰までつかる程度
水深0.5m~1m	大人の膝までつかる程度
水深0.5m未満	大人の膝までつかる程度

招提新大池 ため池ハザードマップ

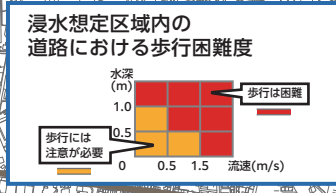
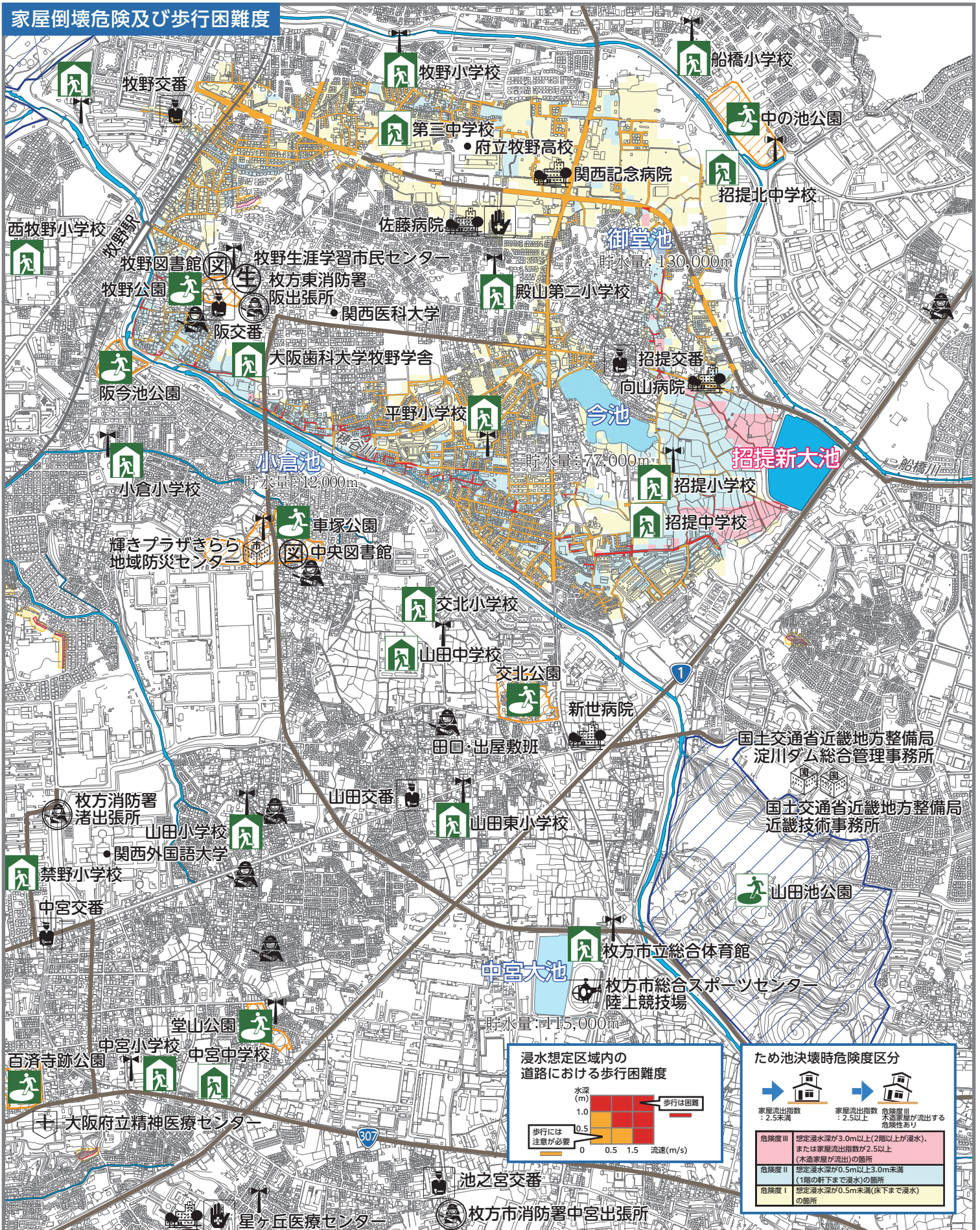


ハザードマップ活用の留意点

ハザードマップに示された浸水想定区域は、ある設定条件に基づく浸水シミュレーション結果です。詳細な地形等を反映できない場合もあり、浸水想定区域外の浸水、想定以上の浸水深となる可能性があります。
そのため、ハザードマップはあくまでも目安として捉え、災害時は状況に応じた避難行動を心がけてください。



家屋倒壊危険及び歩行困難度



ため池決壊時危険度区分

危険度 III	想定浸水深が 3.0m 以上 (2階以上が浸水)、または家屋流出指数が 2.5 以上 (木造家屋が流出) の箇所
危険度 II	想定浸水深が 0.5m 以上 3.0m 未満 (1階の軒下まで浸水) の箇所
危険度 I	想定浸水深が 0.5m 未満 (床下まで浸水) の箇所