

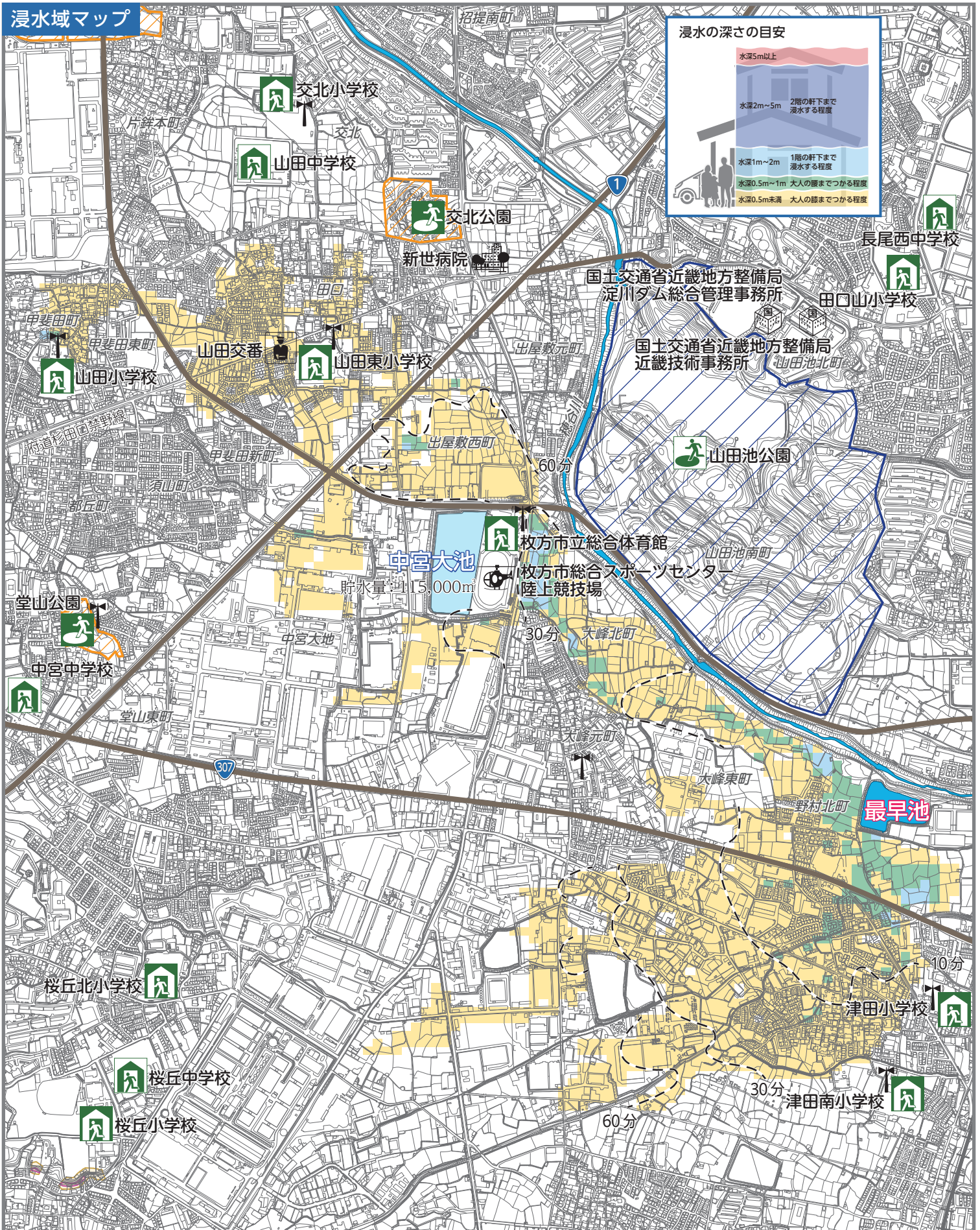


ハザードマップ活用の留意点

ハザードマップに示された浸水想定区域は、ある設定条件に基づく浸水シミュレーション結果です。詳細な地形等を反映できない場合もあり、浸水想定区域外での浸水、想定以上の浸水深となる可能性もあります。
 そのため、ハザードマップはあくまでも目安として捉え、災害時は状況に応じた避難行動を心がけてください。



浸水域マップ



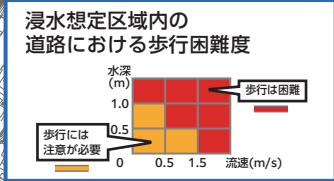
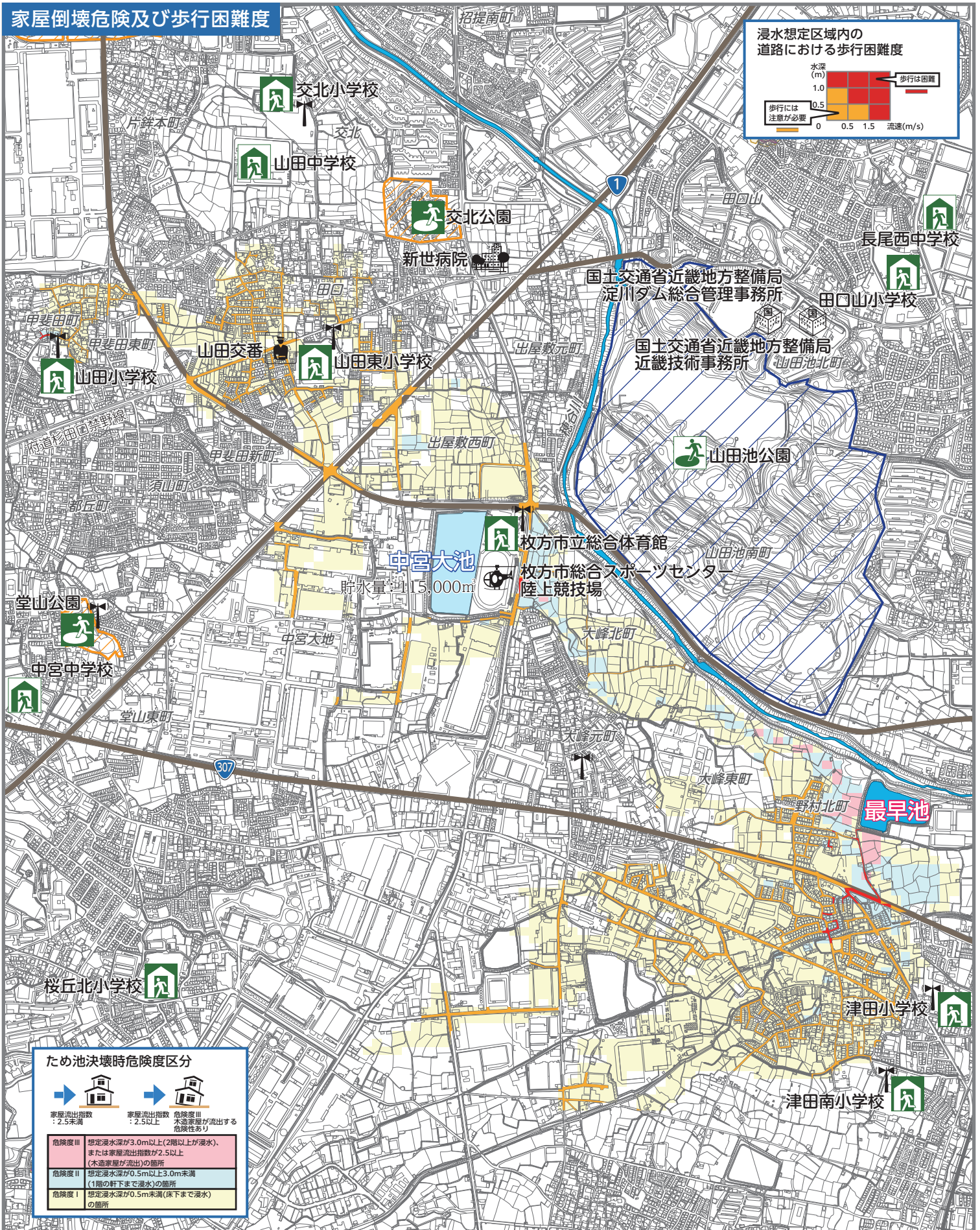


ハザードマップ活用の留意点

ハザードマップに示された浸水想定区域は、ある設定条件に基づく浸水シミュレーション結果です。詳細な地形等を反映できない場合もあり、浸水想定区域外の浸水、想定以上の浸水深となる可能性もあります。
そのため、ハザードマップはあくまでも目安として捉え、災害時は状況に応じた避難行動を心がけてください。



家屋倒壊危険及び歩行困難度



ため池決壊時危険度区分

→		→	
家屋流出指数：2.5未満		家屋流出指数：2.5以上	危険度Ⅲ 木造家屋が流出する危険性あり
危険度Ⅲ	想定浸水深が3.0m以上(2階以上が浸水)、または家屋流出指数が2.5以上(木造家屋が流出)の箇所		
危険度Ⅱ	想定浸水深が0.5m以上3.0m未満(1階の軒下まで浸水)の箇所		
危険度Ⅰ	想定浸水深が0.5m未満(床下まで浸水)の箇所		