

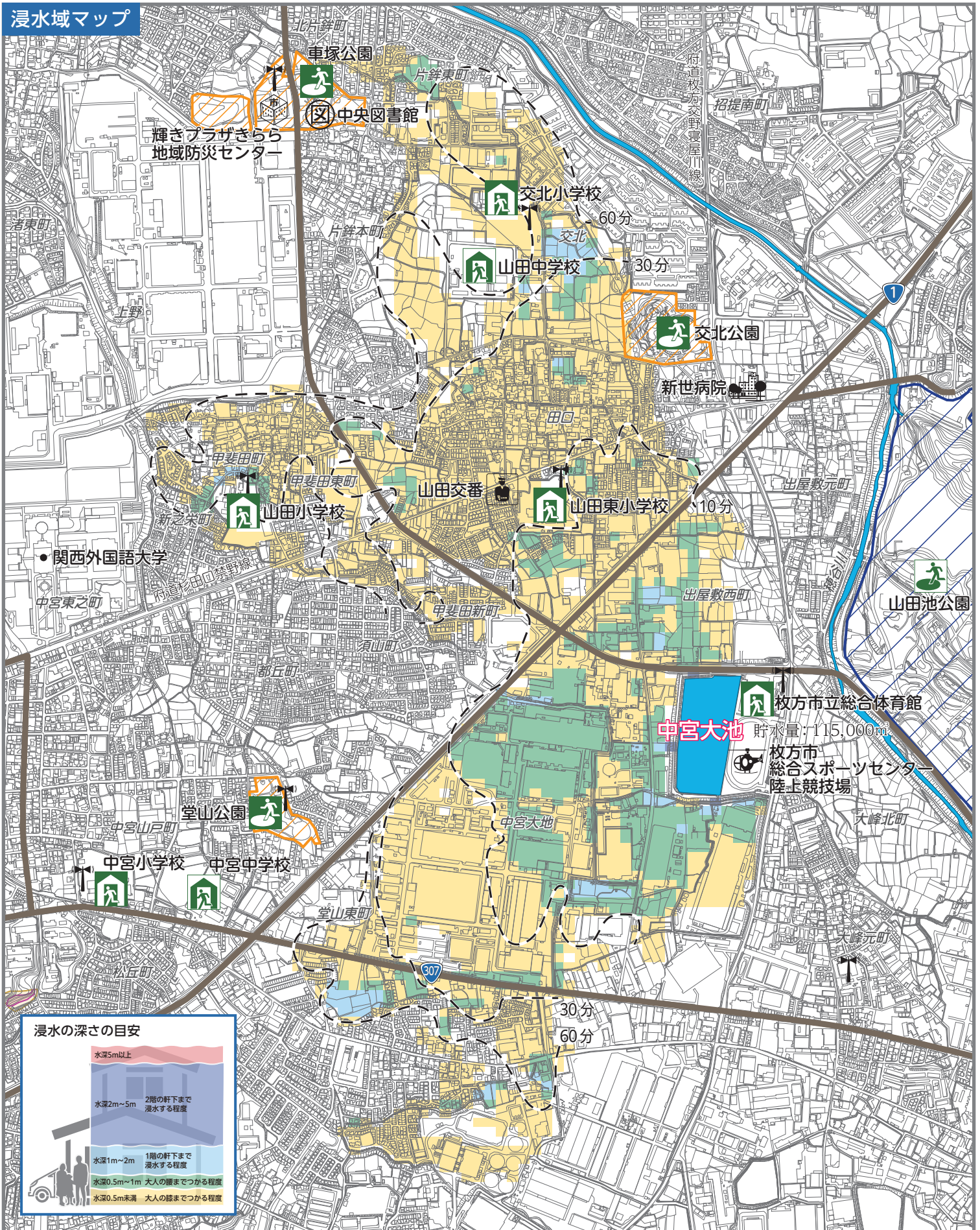
中宮大池 ため池ハザードマップ



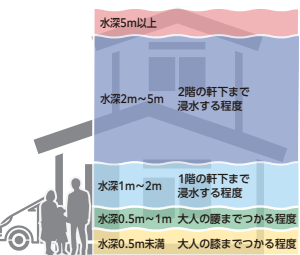
ハザードマップ活用の留意点

ハザードマップに示された浸水想定区域は、ある設定条件に基づく浸水シミュレーション結果です。詳細な地形等を反映できない場合もあり、浸水想定区域外での浸水、想定以上の浸水深となる可能性もあります。
そのため、ハザードマップはあくまでも目安として捉え、災害時は状況に応じた避難行動を心がけてください。

浸水域マップ



浸水の深さの目安



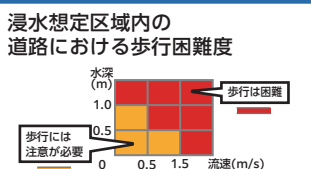
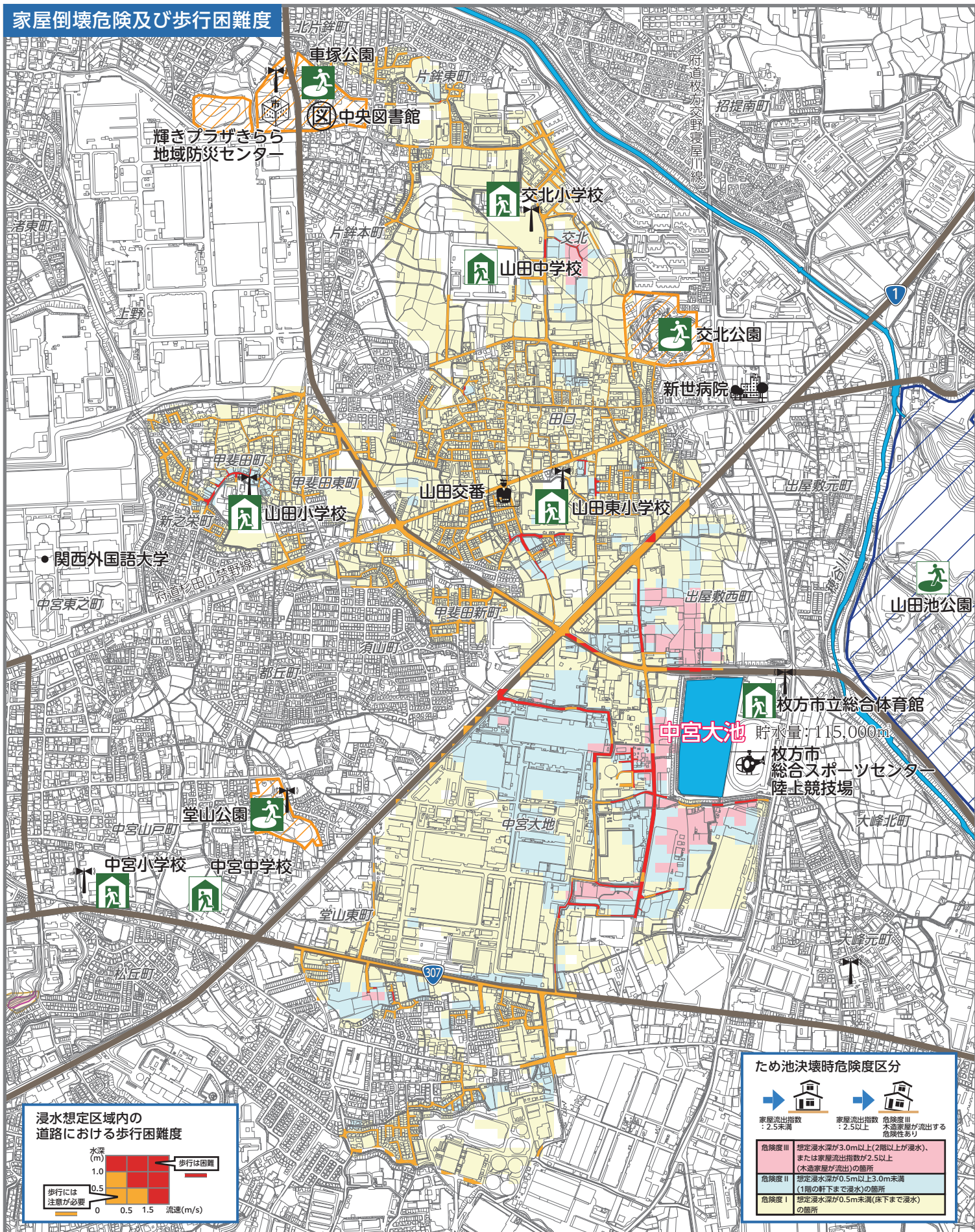
中宮大池 ため池ハザードマップ



ハザードマップ活用の留意点

ハザードマップに示された浸水想定区域は、ある設定条件に基づく浸水シミュレーション結果です。詳細な地形等を反映できない場合もあり、浸水想定区域外での浸水、想定以上の浸水深となる可能性があります。
そのため、ハザードマップはあくまでも目安として捉え、災害時は状況に応じた避難行動を心がけてください。

家屋倒壊危険及び歩行困難度



ため池決壊時危険度区分

危険度	家屋流出指数	危険度	家屋流出指数
危険度 III	2.5未満	危険度 III	2.5以上
危険度 II	2.5未満	危険度 III	木造家屋が流出する危険性あり
危険度 I	2.5未満	危険度 II	想定浸水深が3.0m以上(2階以上が浸水)、または家屋流出指数が2.5以上(木造家屋が流出)の箇所
		危険度 I	想定浸水深が0.5m以上3.0m未満(1階の軒下まで浸水)の箇所
		危険度 I	想定浸水深が0.5m未満(床下まで浸水)の箇所