

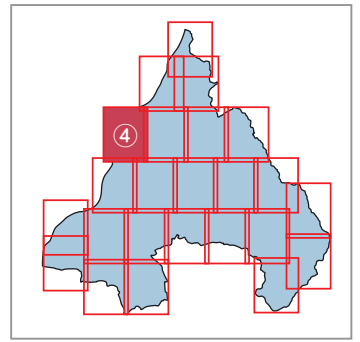
# ④ 淀川洪水ハザードマップ

0 100 200 300m 1/10,000

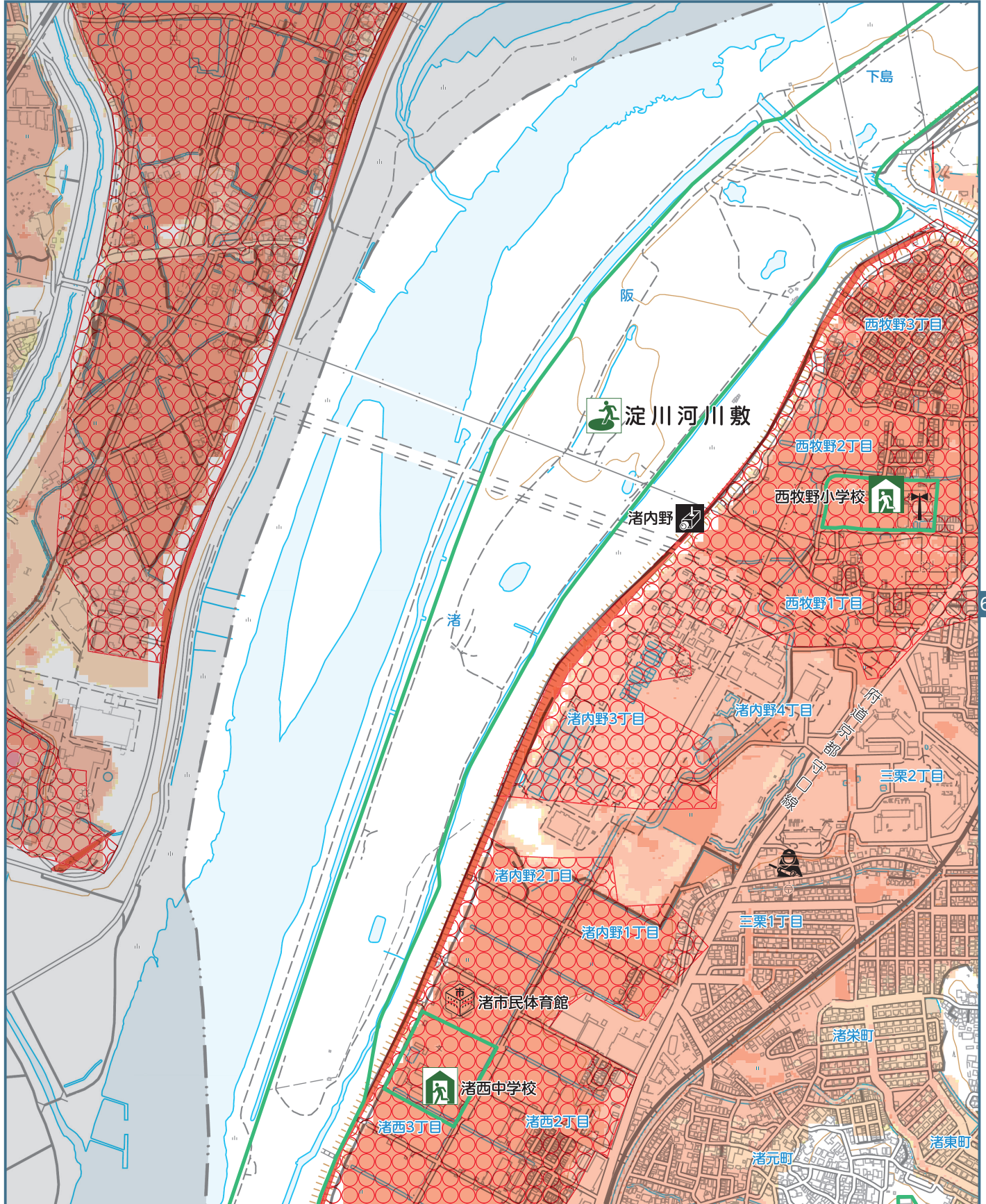
【想定浸水深】 10.0m以上20.0m未満 5.0m以上10.0m未満 3.0m以上5.0m未満  
0.5m以上3.0m未満 0.5m未満

【家屋倒壊(河岸侵食)】 【家屋倒壊(氾濫流)】

- 【防災情報】
- 第1次避難所
  - 第2次避難所
  - 広域避難場所
  - 一時避難場所
  - 地域災害拠点病院
  - 初期救急医療機関
  - 特定診療災害医療センター
  - 枚方市災害医療センター  
災害医療協力病院
  - 拠点応急救護所



④ 淀川洪水ハザードマップ



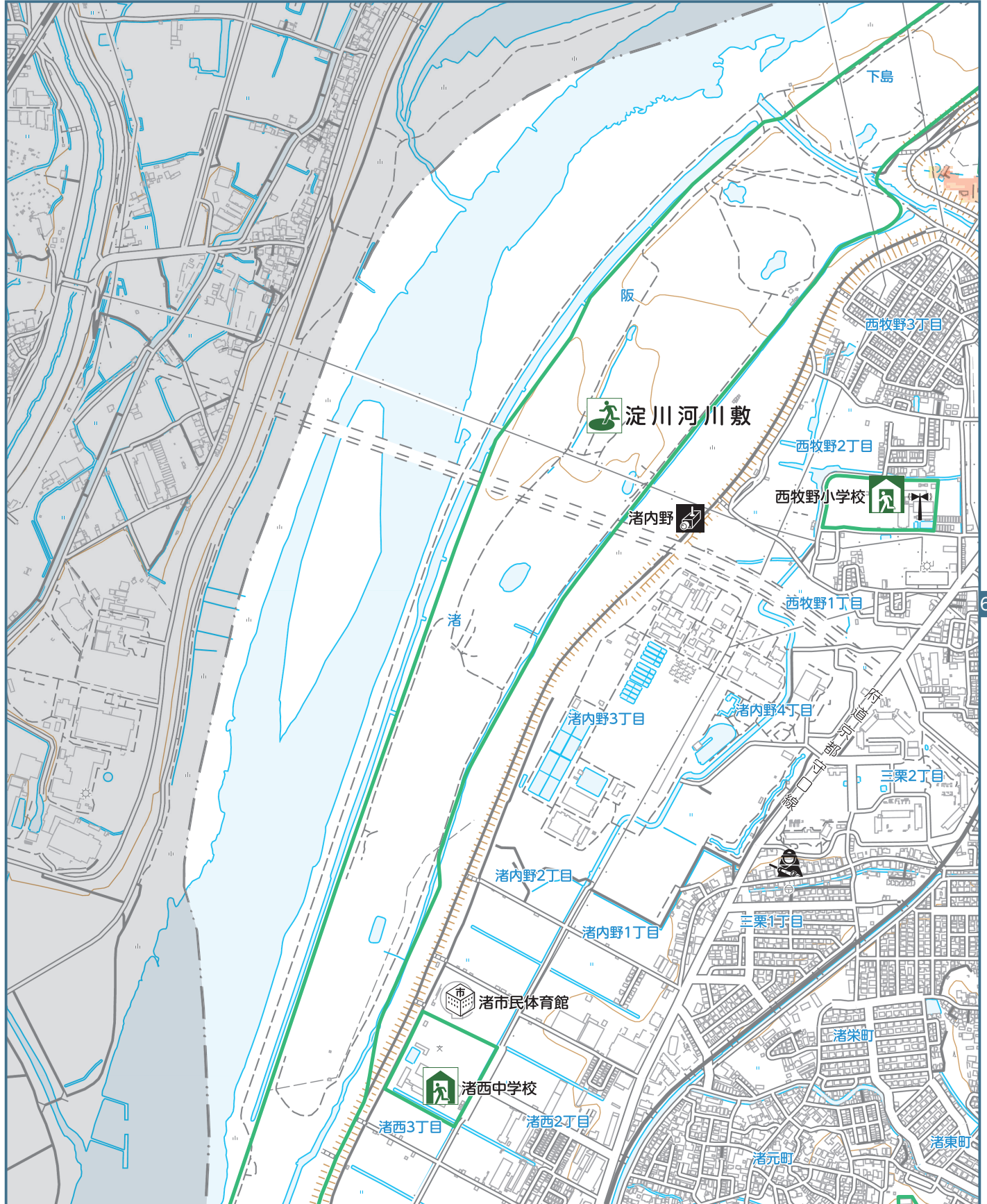
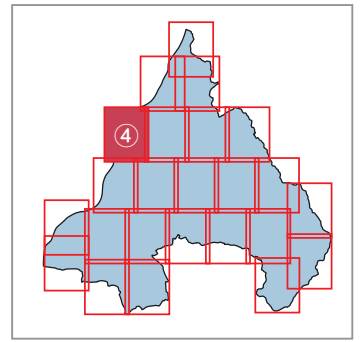
# ④ 船橋川洪水ハザードマップ

0 100 200 300m 1/10,000

【想定浸水深】 10.0m以上20.0m未満 5.0m以上10.0m未満 3.0m以上5.0m未満  
0.5m以上3.0m未満 0.5m未満

【家屋倒壊(河岸侵食)】 【家屋倒壊(氾濫流)】

【防災情報】 第1次避難所 第2次避難所 広域避難場所 一時避難場所 地域災害拠点病院 初期救急医療機関  
特定診療災害医療センター 枚方市災害医療センター 災害医療協力病院 拠点応急救護所



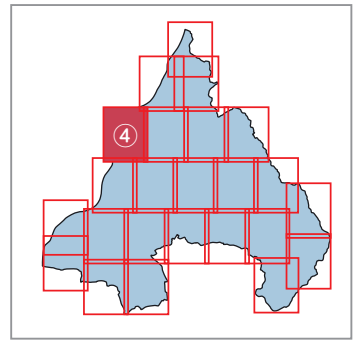
# ④ 穂谷川洪水ハザードマップ

0 100 200 300m 1/10,000

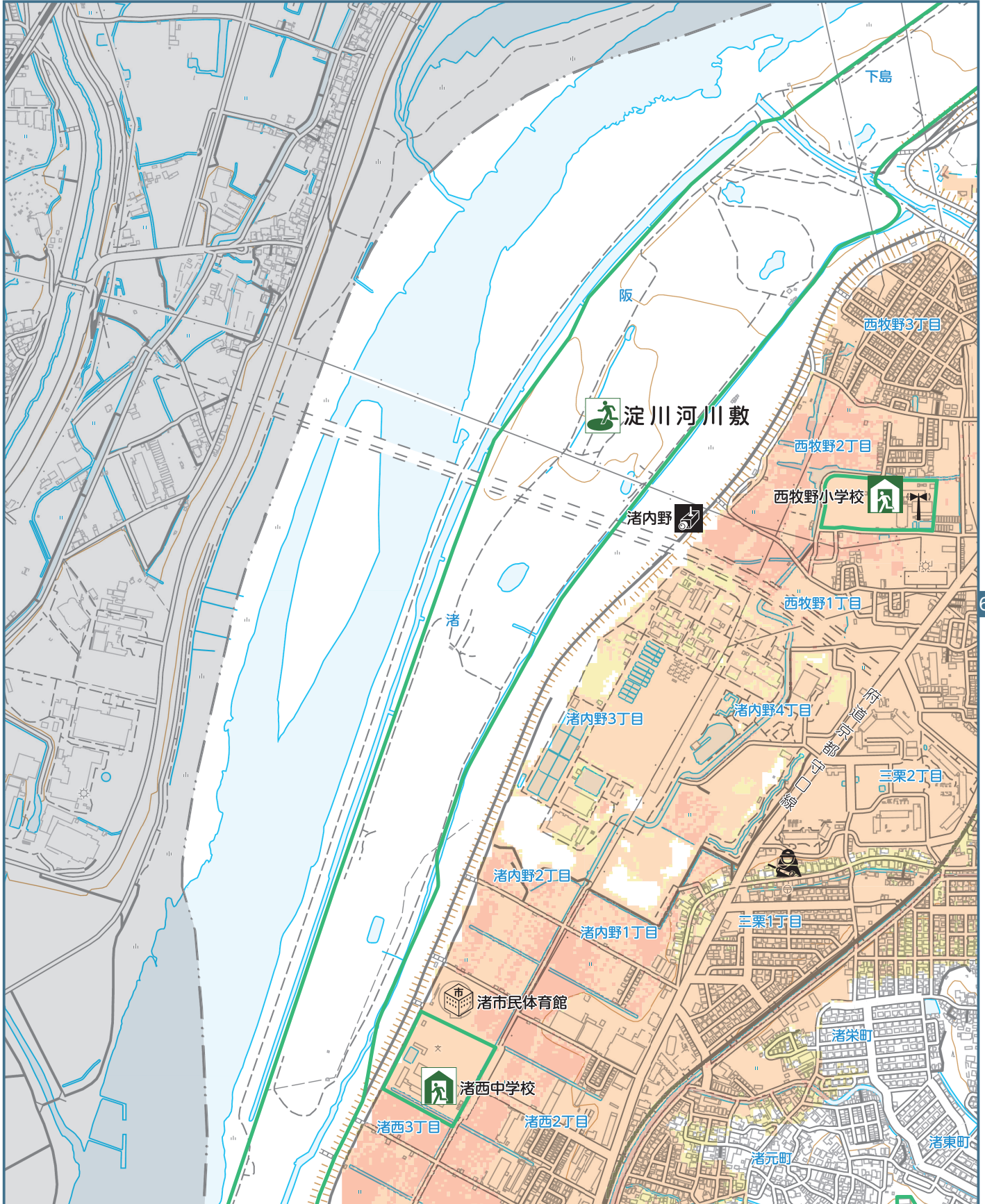
【想定浸水深】 10.0m以上20.0m未満 5.0m以上10.0m未満 3.0m以上5.0m未満  
0.5m以上3.0m未満 0.5m未満

【家屋倒壊(河岸侵食)】 【家屋倒壊(氾濫流)】

【防災情報】 第1次避難所 第2次避難所 広域避難場所 一時避難場所 地域災害拠点病院 初期救急医療機関  
特定診療災害医療センター 枚方市災害医療センター 災害医療協力病院 拠点応急救護所



④ 穂谷川洪水ハザードマップ



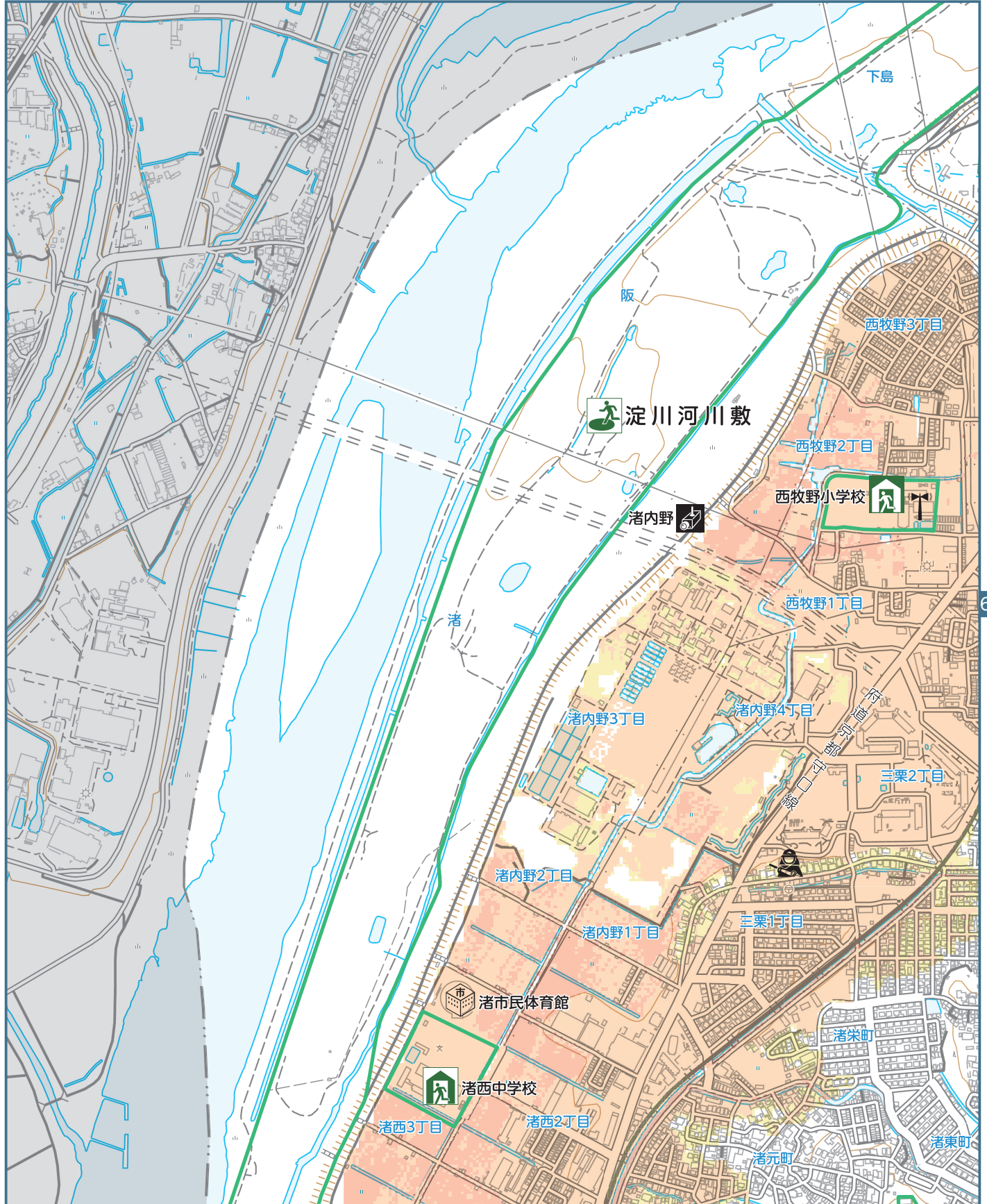
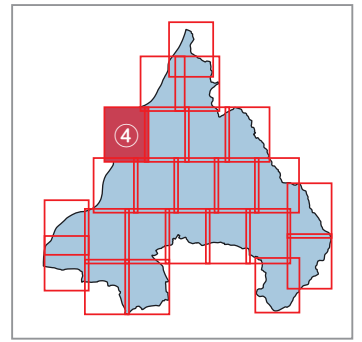
# ④天野川洪水ハザードマップ

0 100 200 300m 1/10,000

【想定浸水深】 10.0m以上20.0m未満 5.0m以上10.0m未満 3.0m以上5.0m未満  
0.5m以上3.0m未満 0.5m未満

【家屋倒壊(河岸侵食)】 【家屋倒壊(氾濫流)】

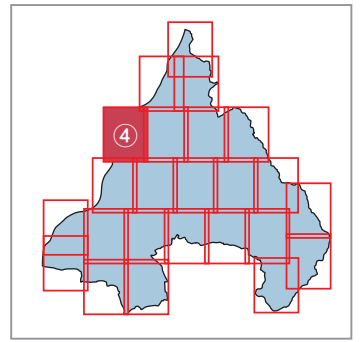
【防災情報】 第1次避難所 第2次避難所 広域避難場所 一時避難場所 地域災害拠点病院 初期救急医療機関  
特定診療災害医療センター 枚方市災害医療センター 災害医療協力病院 拠点応急救護所



# ④内水・土砂災害ハザードマップ

0 100 200 300m 1/10,000

- 【土砂災害】**
- 土砂災害特別警戒区域(急傾斜)
  - 土砂災害警戒区域(急傾斜)
  - 土砂災害特別警戒区域(土石流)
  - 土砂災害警戒区域(土石流)
  - 土砂災害警戒区域(地すべり)
- 【内水浸水深】**
- 0.3m未満
  - 0.3m~0.5m未満
  - 0.5m~1m未満
  - 1m~3m未満
  - 3m~5m未満
- 【防災情報】**
- 第1次避難所
  - 第2次避難所
  - 広域避難場所
  - 一時避難場所
  - 地域災害拠点病院
  - 初期救急医療機関
  - 特定診療災害医療センター
  - 枚方市災害医療センター 災害医療協力病院
  - 拠点応急救護所



## ④内水・土砂災害ハザードマップ

