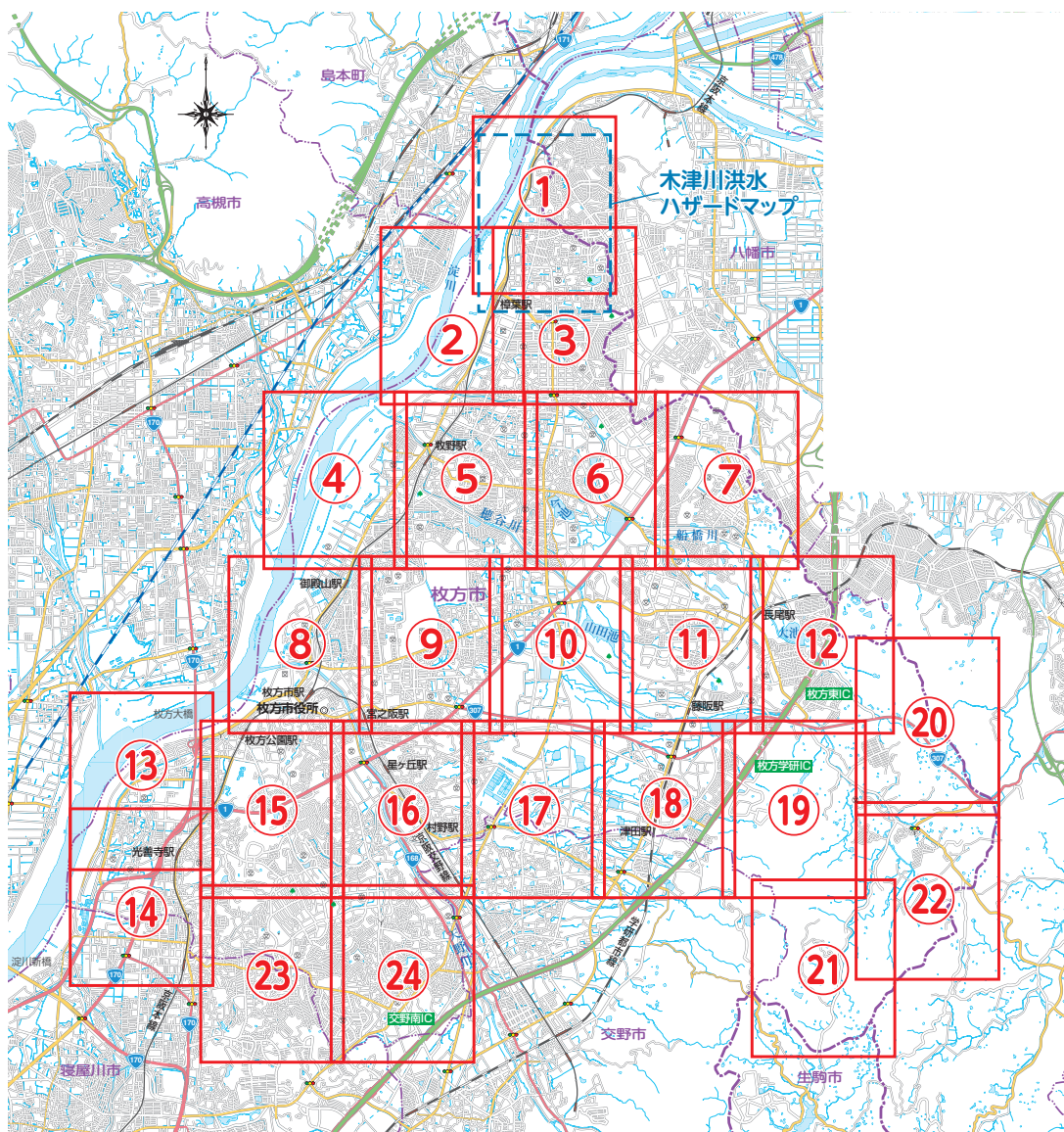


枚方市索引図

洪水ハザードマップ 内水・土砂災害ハザードマップ

洪水ハザードマップと内水・土砂災害ハザードマップは、枚方市域を分割して、掲載しています。下の図の赤枠(①～⑳)で、自宅等のエリアの番号を確認してください。なお、下図の□□枠のエリアは、木津川が氾濫した際の浸水想定区域を示した木津川洪水ハザードマップ(P.49)です。あわせてご確認ください。掲載ページについては、P.47の表をご確認ください。



洪水ハザードマップ、内水・土砂災害ハザードマップの掲載ページ

マップ NO.	洪水ハザードマップ								内水・土砂災害 ハザードマップ
	木津川	淀川	船橋川	穂谷川	天野川	藤田川	前川	北川	
①	P.49	P.50	P.51						P.52
②		P.53	P.54	P.55					P.56
③		P.57	P.58						P.59
④		P.60	P.61	P.62	P.63				P.64
⑤		P.65	P.66	P.67	P.68				P.69
⑥		P.70	P.71	P.72					P.73
⑦			P.74						P.75
⑧		P.76		P.77	P.78	P.79			P.80
⑨		P.81		P.82	P.83				P.84
⑩				P.85					P.86
⑪				P.87					P.88
⑫				P.89					P.90
⑬		P.91			P.92				P.93
⑭		P.94			P.95				P.96
⑮		P.97			P.98	P.99			P.100
⑯		P.101		P.102	P.103	P.104	P.105		P.106
⑰				P.107			P.108		P.109
⑱				P.110					P.111
⑲～⑳									P.112～116
㉑					P.117		P.118		P.119

浸水継続時間（洪水・内水）

浸水継続時間（洪水）は、河川ごとに分割して掲載しています。

浸水継続時間（内水）は、枚方市全域で掲載しています。

浸水継続時間(洪水)	P.120～122
浸水継続時間(内水)	P.123

ため池ハザードマップ

ため池ハザードマップは、枚方市の17のため池ごとに掲載しています。

ため池名称	ハザードマップ	ため池名称	ハザードマップ	ため池名称	ハザードマップ
中宮大池	P.124～125	今池	P.132	新池	P.137
最早池	P.126～127	長尾大池	P.133	古池	P.138
招提新大池	P.128～129	津田地蔵池	P.134	惣喜池	P.139
小倉池・御堂池	P.130	黒土池	P.135	トンボ池	P.140
下谷池・林池	P.131	津田大池	P.136	大壺池	P.141


















ハザードマップの凡例

洪水ハザードマップ 内水・土砂災害ハザードマップの凡例

凡例の一覧【防災関連情報】

	第1次避難所		拠点応急救護所		その他公共の施設
	第2次避難所		初期救急医療機関		生涯学習市民センター
	広域避難場所		警察署・交番		図書館
	一時避難場所		消防署・消防出張所		水防組合
	福祉避難所		消防団車庫		備蓄倉庫
	地域災害拠点病院		市役所・支所		防災行政無線 屋外子局
	特定診療災害 医療センター		その他の市の施設		ヘリポート
	枚方市災害医療センター・ 災害医療協力病院		その他府の施設		水位観測所
	水位カメラ		その他の国の施設		アンダーパス

ため池ハザードマップの凡例

	第1次避難所		枚方市災害医療センター・ 災害医療協力病院		その他の市の施設
	第2次避難所		拠点応急救護所		その他の国の施設
	広域避難場所		警察署・交番		生涯学習市民センター
	一時避難場所		消防署・消防出張所		図書館
	福祉避難所		消防団車庫		防災行政無線 屋外子局
	特定診療災害 医療センター		市役所・支所		ヘリポート

本ガイドブックの地図情報については、令和7年12月時点の情報で作成しています。地図は国土地理院の表示基準に基づき作成しています。測量法に基づく国土地理院長承認（使用）R7JHs 241-GISMAP59004号