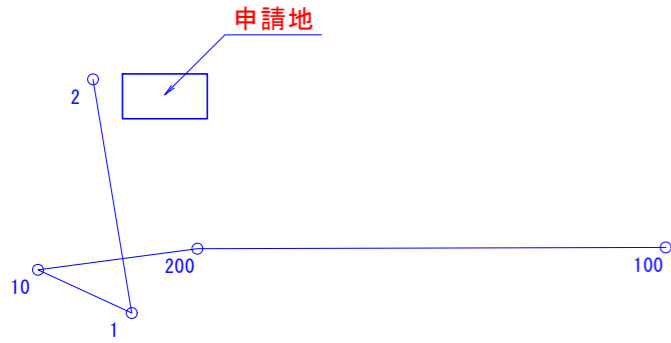
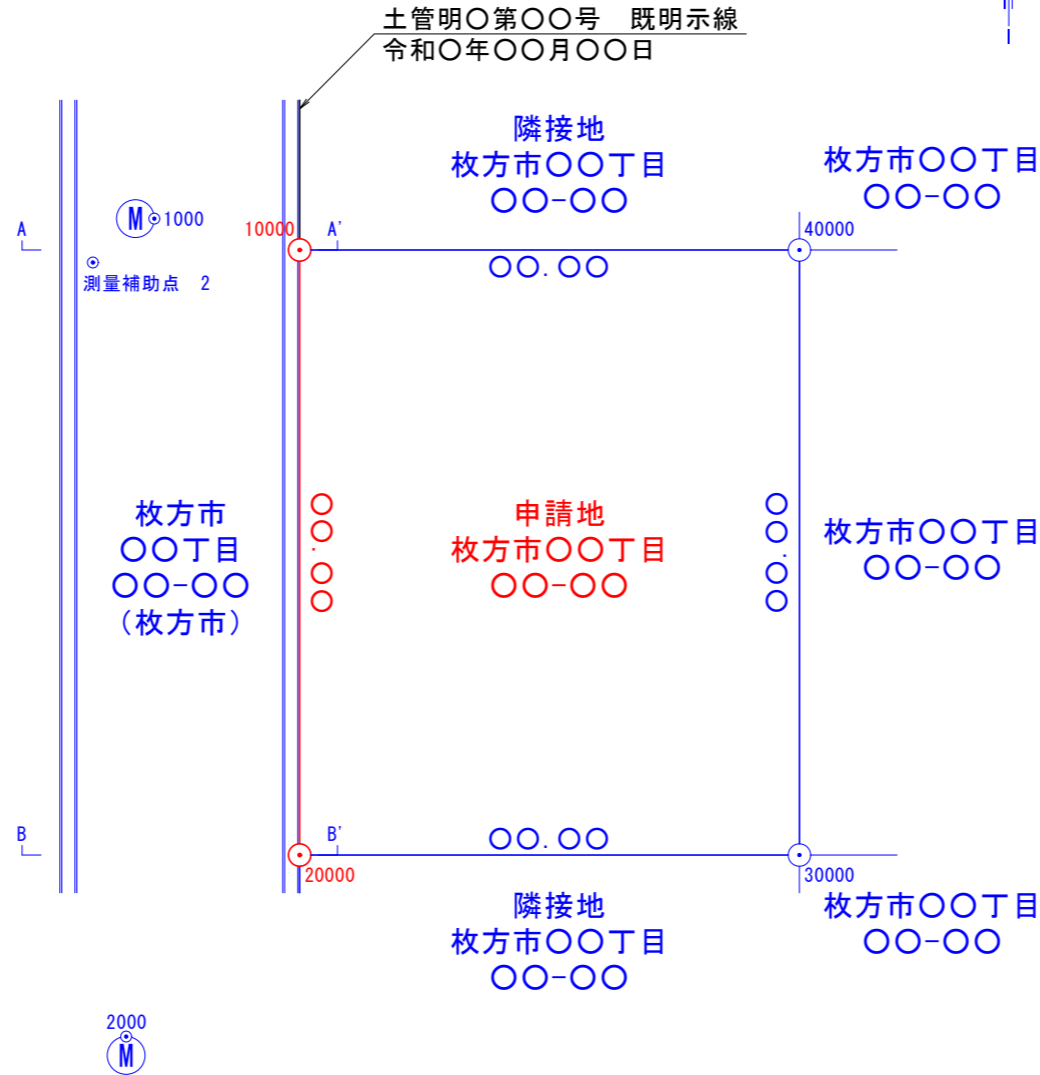


基準点網図  
縮尺 1/〇〇



境界確定図  
申請地：枚方市〇〇丁目〇〇番〇〇  
平面図 縮尺1/〇〇



立会日 令和〇〇年〇〇月〇〇日

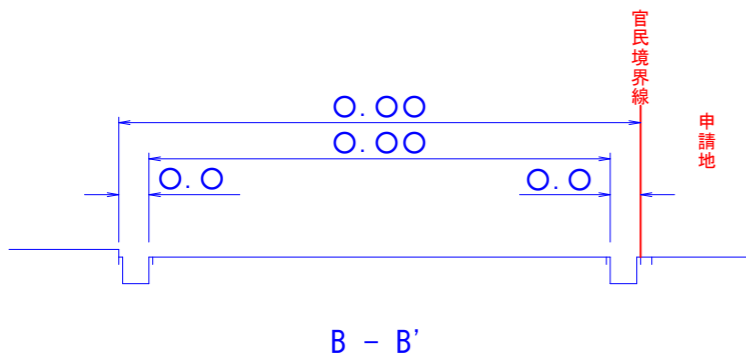
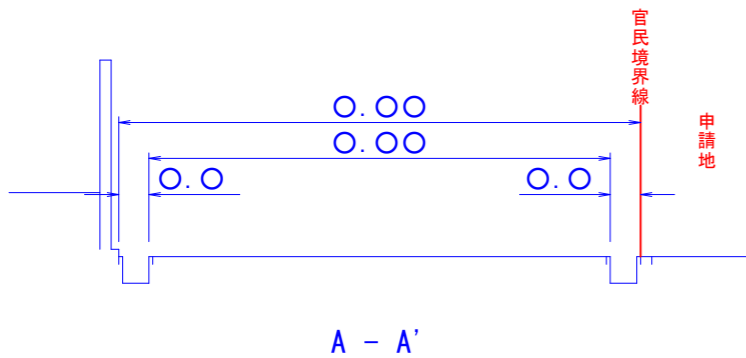
承諾  
所有地・土地と公共用地（〇道敷）との境界は、  
現地および図面に朱線が表示されたとおりで異議ありません。

世界測地系 第〇系

基本三角点等の名称及び座標値				
点名		X座標	Y座標	標識
3級基準点	100			
3級基準点	200			
街区補助点	10			
測量補助点	1			
測量補助点	2			

縮尺係数：0.000000

断面図  
縮尺 1/〇〇



引照点距離表		
境界点	引照点	距離
10000	1000	〇.〇〇〇
	2000	〇.〇〇〇
20000	1000	〇.〇〇〇
	2000	〇.〇〇〇

座標リスト			
点名	標識	X座標	Y座標
10000			
20000			
30000			
40000			
1000			
2000			

申請地：枚方市〇〇丁目〇〇番〇〇	
住所	
氏名	
隣接地：枚方市〇〇丁目〇〇番〇〇	
住所	
氏名	
住所	
氏名	
隣接地：枚方市〇〇丁目〇〇番〇〇	
住所	
氏名	

作成年月日	令和〇〇年〇〇月〇〇日
測量年月日	令和〇〇年〇〇月〇〇日
測量機関	