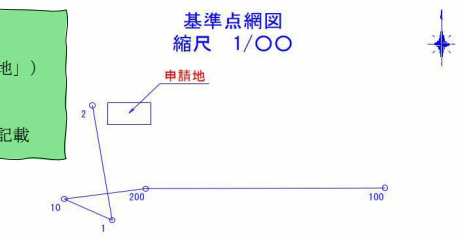


世界測地系座標
 → 使用した基準点の網図を記載
 (申請地の輪郭を描画、赤字で「申請地」)
 任意座標
 → 図枠線付近に整数のグリッド線を記載

縮尺
 平面図 250分の1以上
 断面図 100分の1以上

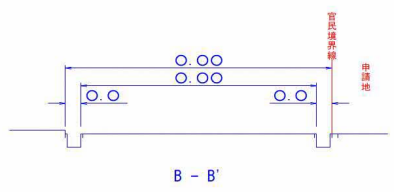
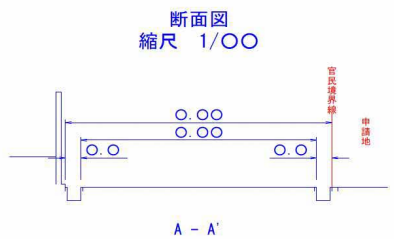
断面図
 境界標の設置位置で朱線を止める
 寸法を取る部分に矢印



基本三角点等の名称及び座標値

点名	X座標	Y座標	標高
3級基準点 100			
3級基準点 200			
街区補助点 10			
測量補助点 1			
測量補助点 2			

縮尺係数: 0.000000



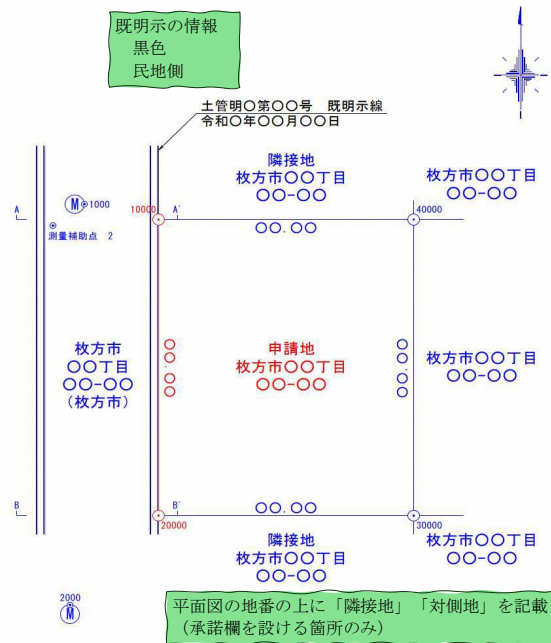
引照点
 全ての境界点について2点
 民地を跨がない
 点間距離表・平面図上で図示、いずれも可

引照点距離表

境界点	引照点	距離
10000	1000	○.○○○
	2000	○.○○○
20000	1000	○.○○○
	2000	○.○○○

境界確定図
 申請地: 枚方市○○丁目○○番○○
 平面図 縮尺1/○○

既明示の情報
 黒色
 民地側



平面図の地番の上に「隣接地」「対側地」を記載
 (承諾欄を設ける箇所のみ)

座標リスト

点名	標高	X座標	Y座標
10000			
20000			
30000			
40000			
1000			
2000			

境界標の種類は新設・既設を区別する

右上にスタンプのための余白を残す
 (縦6cm × 横10cm)

立会日 令和○○年○○月○○日

承諾
 所有地・土地と公共用地(○道敷)との境界は、
 現地および図面に朱線で表示されたとおりで異議ありません。

申請地: 枚方市○○丁目○○番○○

住所	
氏名	
隣接地: 枚方市○○丁目○○番○○	
住所	
氏名	登記の内容から変更がある場合は、 沿革を添付
住所	
氏名	
隣接地: 枚方市○○丁目○○番○○	
住所	
氏名	

作成年月日	令和○○年○○月○○日
測量年月日	令和○○年○○月○○日
測量機関	