
第1回 枚方市 景観懇話会 資料

枚方市の景観の現状

平成24年8月25日

枚方市 都市整備部 都市整備推進室

1. 枚方市の景観づくり

まちづくり計画と景観形成

まちづくりの総合的な計画

『第4次枚方市総合計画』

目指すまちの姿

『出会い・学びあい・支えあい、
生きる喜びを創るまち、枚方』

都市計画の基本的方針

『枚方市都市計画マスタープラン』

都市づくりのコンセプト

『人と自然が
いきづく心ときめく都市』

枚方市が目指す住みやすく、
快適なまちづくりを進めるためには

『景観整備』の担う役割は大きい

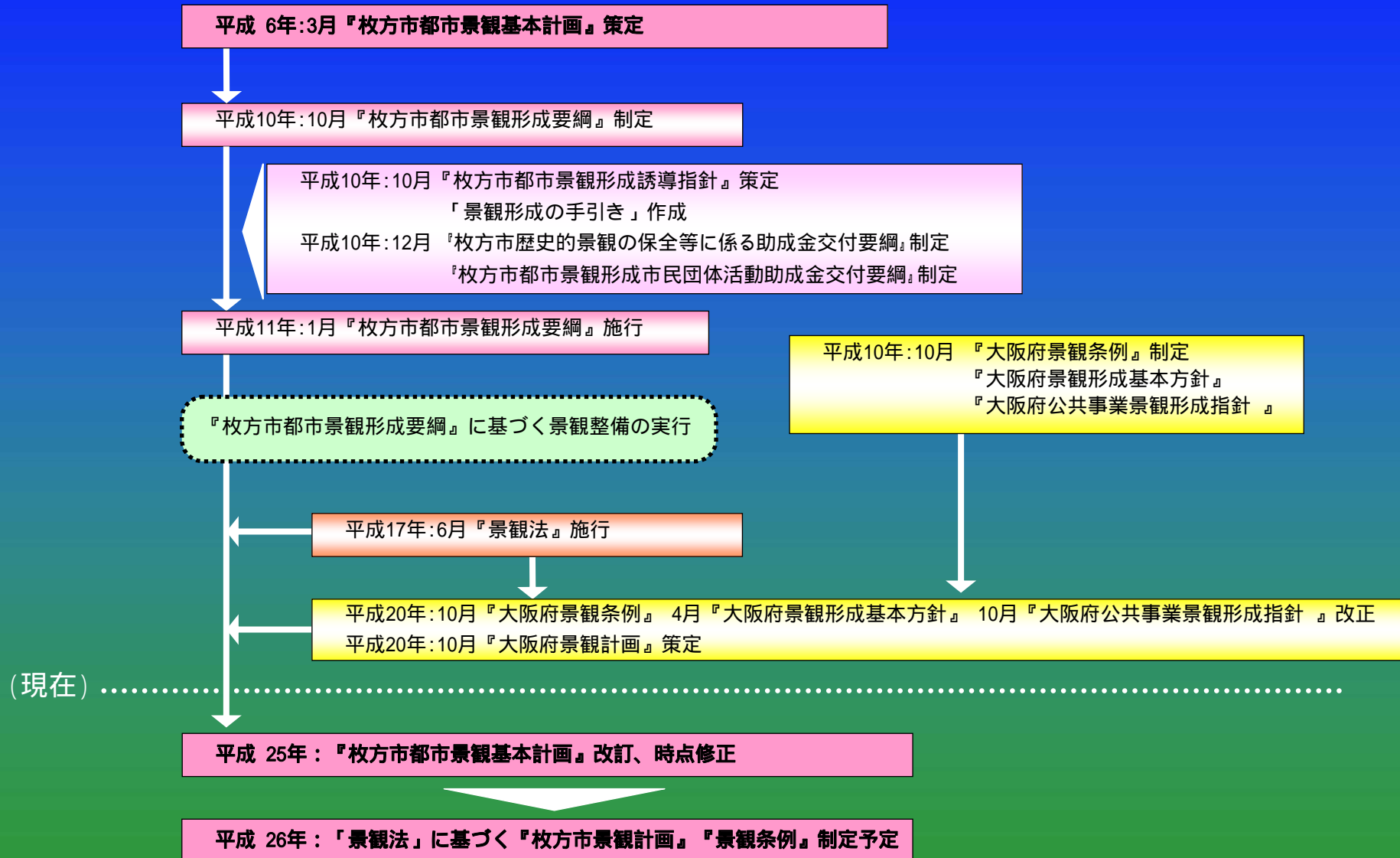


まちづくりにおける景観形成

『景観整備』は上位計画に
位置付けられた重要な施策
上位計画と整合した景観形成
を推進することが必要

1. 枚方市の景観づくり

景観形成の取り組み



1. 枚方市の景観づくり

景観基本計画の改訂の概要

景観基本計画の役割・内容

市の景観まちづくりの基本的な目標
「景観法」に基づく「景観計画」「景観条例」の上位計画
市が今後目指すべき景観形成の
基本理念や基本目標、基本方針、
基本方策を示す

景観基本計画の改訂の背景

都市景観を取りまく情勢は様々に変化
「総合計画」はH21年に、「都市計画
マスタープラン」はH23年に改定
「景観法」の施行などによって
新しい枠組みが準備

景観基本計画の改訂の方向

現行の景観基本計画に沿って
進めてきた取り組みを継承する。
新たな課題に対応する検討を
行う。
将来に向けた景観形成の推進の
仕組みを整える。
基本計画改訂の初期段階から市民
の意見を取り入れる。
まちづくりに係る上位計画との整
合を図る

2. 景観整備に係わる上位・関連計画

まちづくりの計画

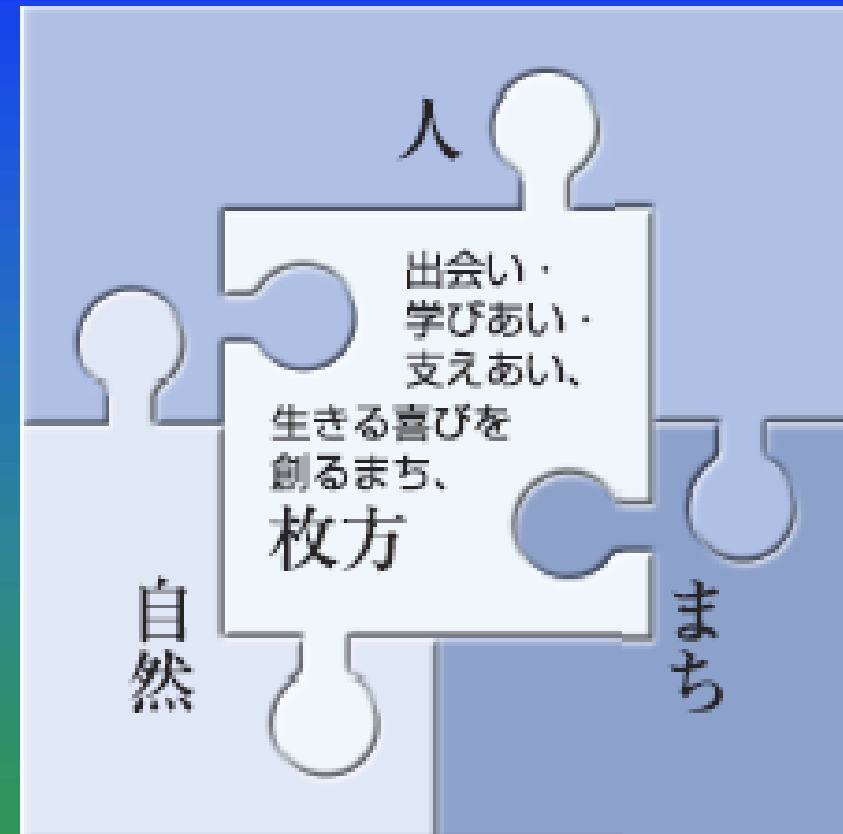
第4次枚方市総合計画

目指すまちの姿

『出会い・学びあい・支えあい、
生きる喜びを創るまち、枚方』

基本目標

人と自然が共生する環境保全のまち
やすらぎのなか、世代をつないで住み
続けるまち
魅力にあふれ、生き生きとしたまち
健康で心豊かな自立と共生のまち
ふれあい、学びあい、感動できるまち
みんなでつくる分権・市民参加のまち



2. 景観整備に係わる上位・関連計画

まちづくりの計画

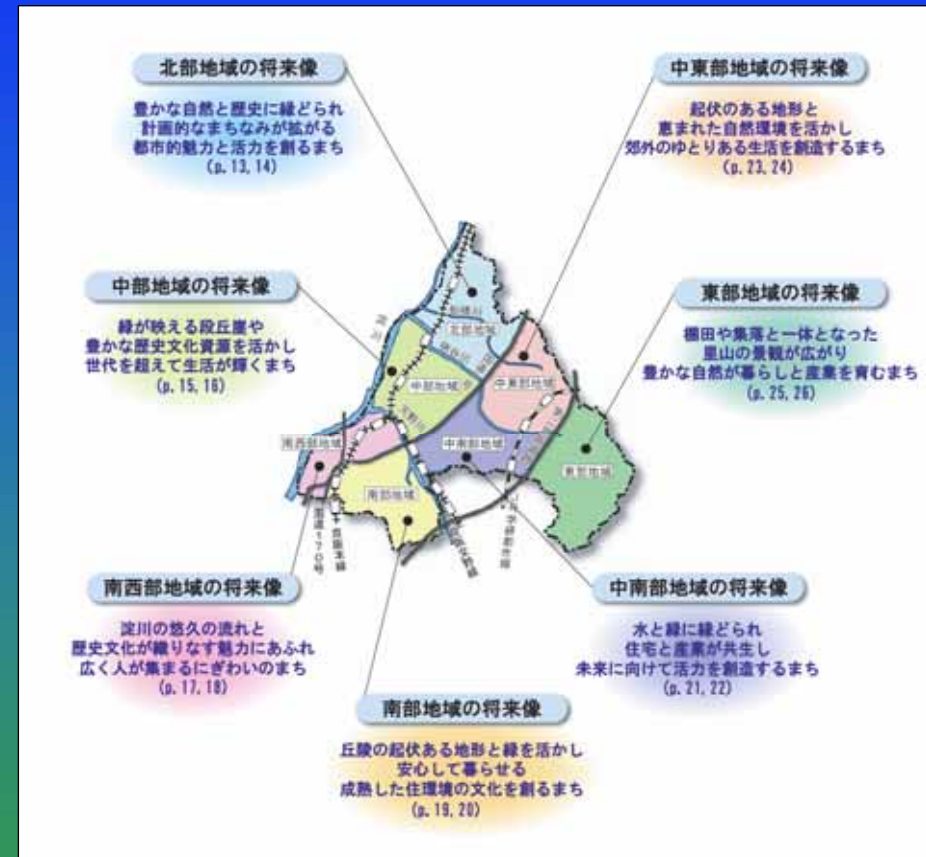
枚方市都市計画マスタープラン

都市づくりのコンセプト

『人と自然がいきづく心ときめく都市』

都市づくりの基本方針

- 「成熟する都市を支える
都市機能の充実」
- 「地域資源を生かした
ふれあいの都市づくり」
- 「市民とともに持続可能で
安全な都市づくり」
- 「市民自らがつくる
個性豊かな魅力ある都市づくり」



2. 景観整備に係わる上位・関連計画

景観づくりの計画

枚方市都市景観基本計画(現行計画)

景観形成のテーマと基本方針

『豊かな自然や歴史』をはぐくむ

枚方を象徴する自然風景や市街地に残る自然資源を守り生かす
歴史的景観を守り、まちの記憶・地域の個性として生かす

『都市的な魅力』をつくる

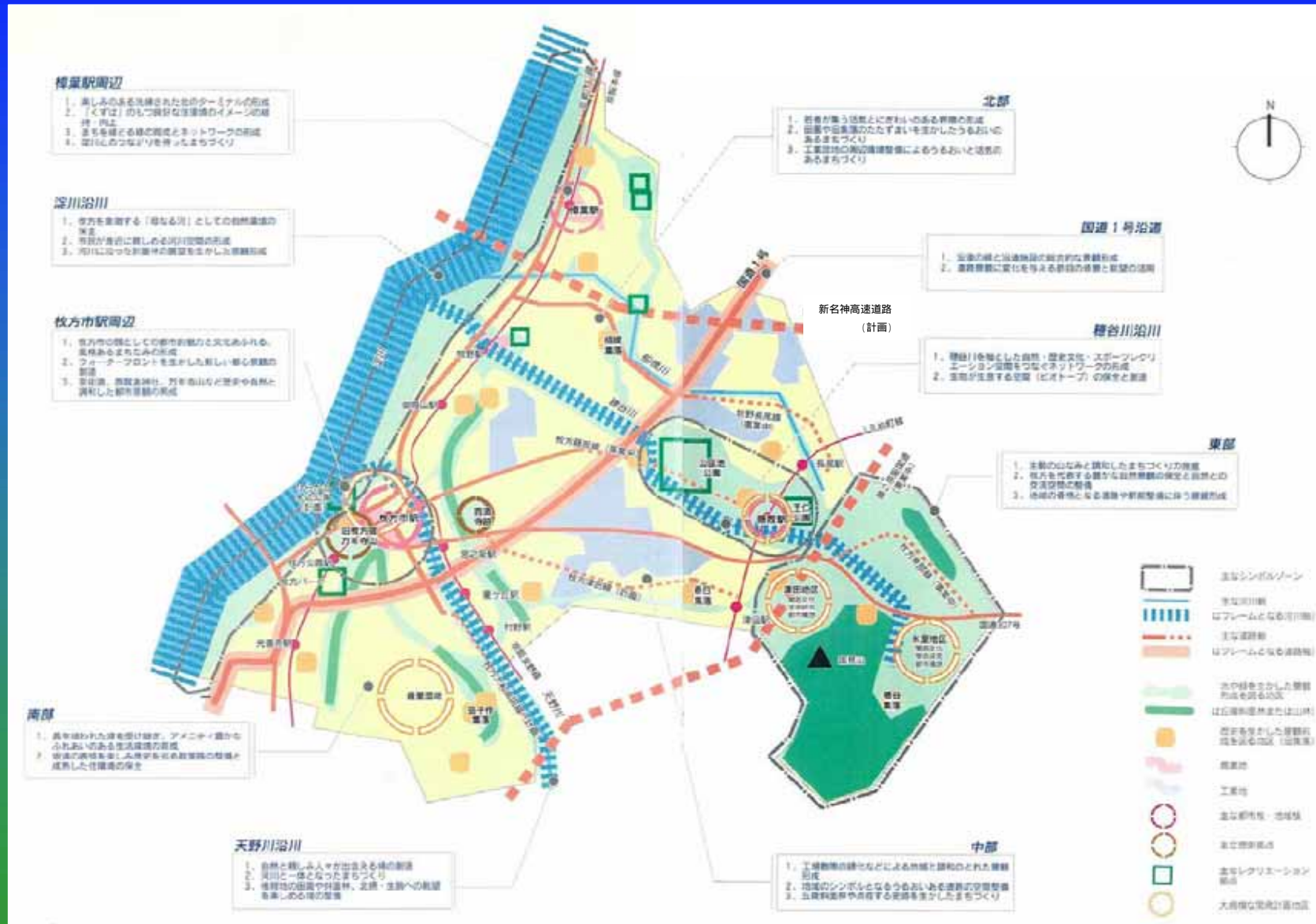
にぎわいと風格のある都市核をつくる
生活を楽しみ文化に触れる地域の拠点をつくり育てる
四季のいるあいや一日の時のうつろいに変化する表情を楽しむ都市を演出する

『快適な地域環境』をそだてる

自然が息づき、人々があたたかい“ぬくもり”を感じあえる場を創る
個性を生かしたゆとりある美しいまちなみを育む
まちの景観を乱すものを取り除く
高齢者や障害者にやさしい地域環境を育む

2. 景観整備に係わる上位・関連計画

景観づくりの計画



3. 枚方市の景観の現状

枚方市の景観の骨格

東端：生駒山系の山並

西端：淀川

ターミナル拠点景観：

枚方市駅、樟葉駅など

道路軸景観：

国道1号、第二京阪道路、
新名神高速道路など

河川軸景観：

淀川、船橋川、穂谷川、天野川など

眺望景観：

国見山、淀川、船橋川などの天井川の
堤防上、高層建築物、観覧車、社寺林
など

景観の基本構造



3. 枚方市の景観の現状

枚方八景



国見山の展望



山田池の月



淀川の四季



万年寺山の緑陰

3. 枚方市の景観の現状

枚方八景



牧野の桜



百済寺跡の松風



樟葉宮跡の杜



香里団地の並木

3. 枚方市の景観の現状

主要な景観資源

主要な水辺景観資源



主要な緑地景観資源



3. 枚方市の景観の現状

主要な景観資源

歴史景観資源



枚方宿



氷室地区

市街地景観資源



北山地区住宅



くずはモール

3. 枚方市の景観の現状

景観の変化

市街地景観の変化

大規模開発による住宅地の形成
香里団地の建て替えによる街の景観の一変
主要公共施設の整備:ラポールひらかた 等



道路景観の変化

第二京阪道路の建設による沿道景観の変化
新規の路線整備:枚方藤阪線、枚方高槻線(国道307号)
沿道商業施設の立地



緑地景観、自然景観の変化

広大な水辺を活かした公園の整備
地区の基幹公園のリニューアル
公園と文化施設の一体的な整備



3. 枚方市の景観の現状

景観の変化

駅前景観の変化

樟葉駅前の商業施設のリニューアル
津田駅西駅前広場周辺の整備
枚方駅前の大規模商業施設の閉店



樟葉駅前

新しく生まれた景観

津田サイエンスヒルズの開発
大学キャンパスの新設



津田サイエンスヒルズ

保全・再生された景観

枚方宿の景観保全と道路環境整備
香里団地・こもれび水路の整備



こもれび水路

3. 枚方市の景観の現状

景観の変化

