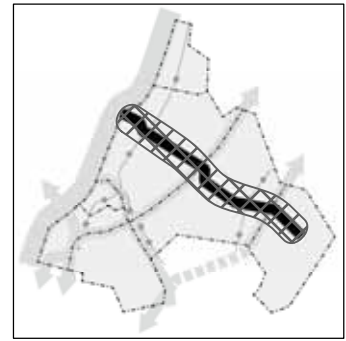


(13) 穂谷川景観軸

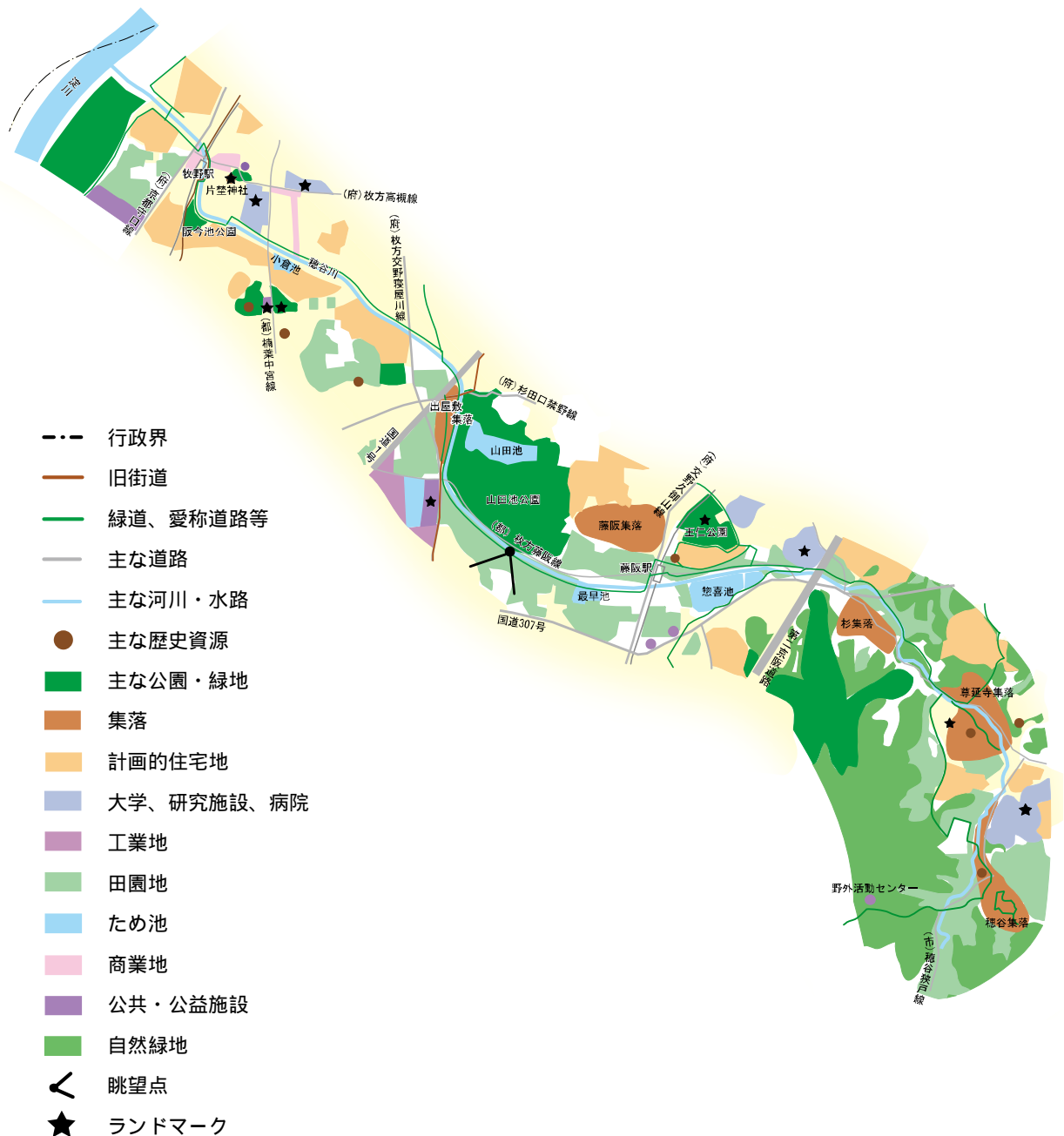
課題と方向性

穂谷川は、穂谷集落の奥地に源流を持ち、市域を流れる河川の中では最も流路が長く、生駒の山なみと淀川を結ぶ水と緑の軸を形成しています。上流から中流域にかけての沿川には田園景観が広がっており、山田池公園や王仁公園など豊かな緑に囲まれたレクリエーション施設が集中しており、関西外国語大学や藤阪駅なども隣接しています。

今後は、川とのつながりを深めたまちづくりをめざすとともに、自然とのふれあいを楽しめるレクリエーション拠点として整備していきます。



穂谷川景観軸 区域現況図



景観形成の方針

1. 穂谷川を軸とした自然・歴史文化・スポーツレクリエーション空間をつなぐネットワークの形成
2. 生物が生息する空間(ビオトープ)の保全と創造

穂谷川景観軸 景観形成概念図



景観形成の方向

緑のまち軸ゾーン

日常の散歩や駅からの道沿いで自然とふれあえる、心安らぐ生活の軸をつくりだします。

「季節を感じる川づくり」

- ・沿川の緑化を推進するとともに、ポケットパーク・橋詰広場などの整備を図ります。
- ・自然を感じさせる護岸の整備を活かすとともに、きれいな水を取り戻します。
- ・市街地における昆虫や小動物の生息地として、小倉池の活用を考えます。

「川と一体となったまちづくり」

- ・牧野駅周辺の護岸の緑化や親水化等、整備を活かした景観形成を図ります。
- ・商店街や住宅地と川とのつながりを高めるために、牧野駅前・片埜神社・阪今池公園等の拠点と川を結び、まちの周遊ループを活かします。



穂谷川の桜と菜の花

文化レクリエーションゾーン

沿川に展開する大規模公園・スポーツ施設・歴史的まちなみや拠点を結びつけ、自然に囲まれた環境の中で楽しく遊べる、枚方市のレクリエーションのゾーンをつくりだします。

「2つの公園を中心としたレクリエーションゾーンの形成」

- ・ゾーンの核をなす山田池公園、王仁公園をはじめ、周囲の拠点施設や歴史的まちなみをつなぐ歩行者ルートを整備し、ネットワークを図ります。
- ・文化レクリエーション施設の充実を図るとともに、藤阪や出屋敷集落の歴史的景観資源を保全・活用します。
- ・藤阪駅周辺では、ゾーンの玄関口にふさわしい自然や文化、緑を活かした開発の誘導を図ります。

「自然とのふれあいを楽しめる環境づくり」

- ・河川の生態系に配慮し、自然を感じることでできる環境を整えます。
- ・大小のため池の水景を保全し、散策路などの水辺などに親しめるような周辺整備を図ります。



穂谷川沿いの遊歩道

【関連構想およびプロジェクト】

淀川水系淀川左岸ブロック河川整備計画

ふるさとの川ゾーン

山間地の集落の持つ落ち着いたたたずまいを感じさせながら、川に沿って生駒の山懐へと人を導く、里山探訪や自然散策のできる道をつくります。

「ふるさとの川づくり」

- ・穂谷や尊延寺、杉など、山間地集落の落ち着いたたたずまいを継承します。
- ・水源林や源流の湧水、ホタルやサワガニなどが生息できる生態環境を守ります。
- ・穂谷の棚田など、良好な田園風景の保全を図ります。
- ・動植物の生息環境に配慮した河川空間の創出を図ります。

「生駒の山々と親しむ環境整備」

- ・自然とのふれあいの拠点である野外活動センターへ至る自然散策の歩行者ルートを整備します。
- ・市道穂谷狭戸線において川や緑と調和した整備を図ります。

【関連構想およびプロジェクト】

関西文化学術研究都市サード・ステージ・プラン
淀川水系淀川左岸ブロック河川整備計画

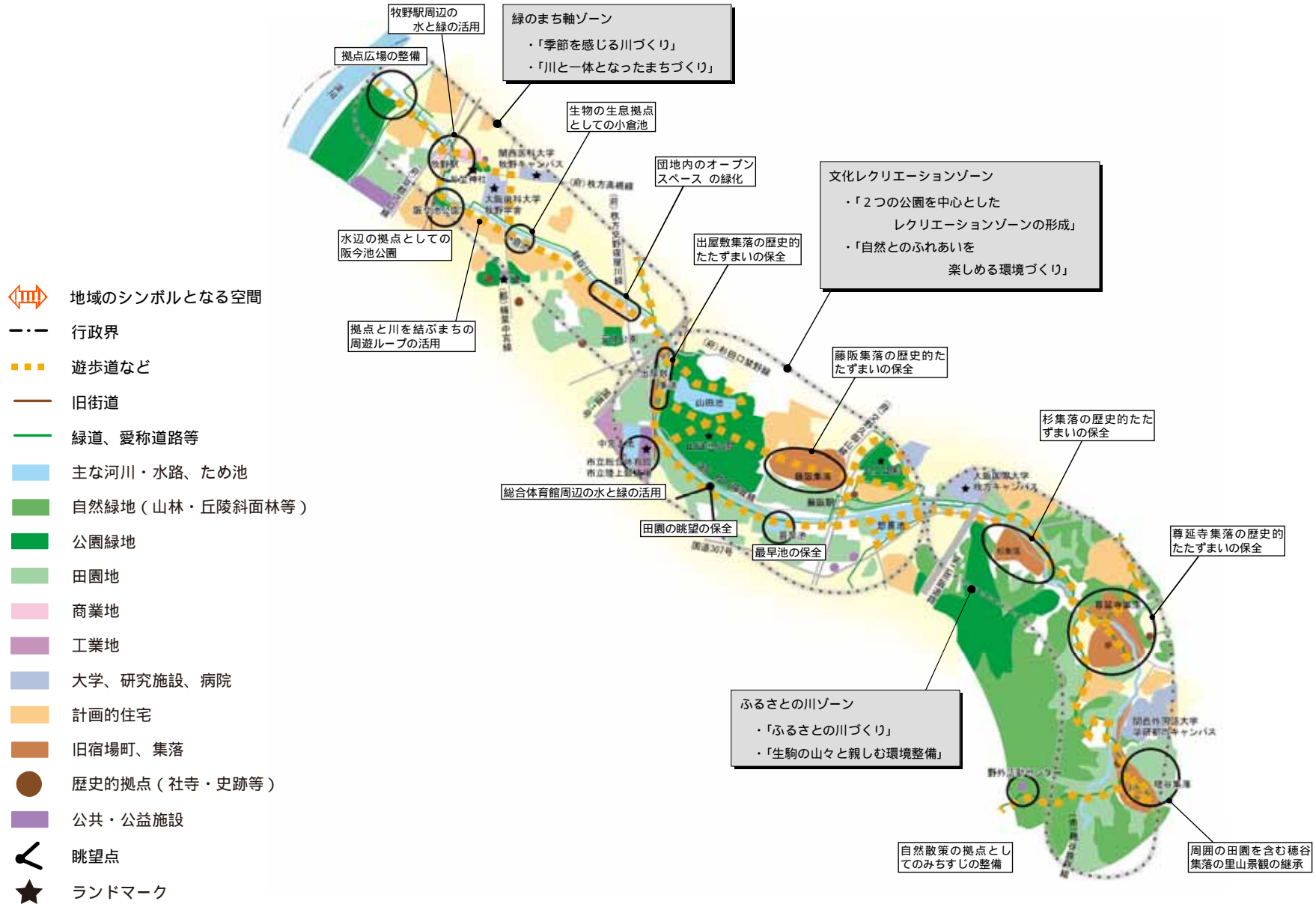


穂谷の田園

穂谷集落



穂谷川景観軸 景観形成構想図

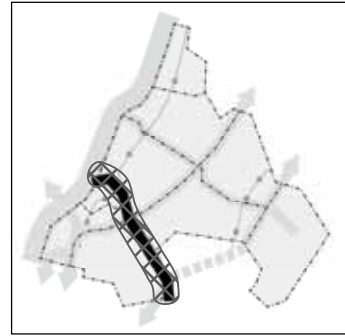


(14) 天野川景観軸

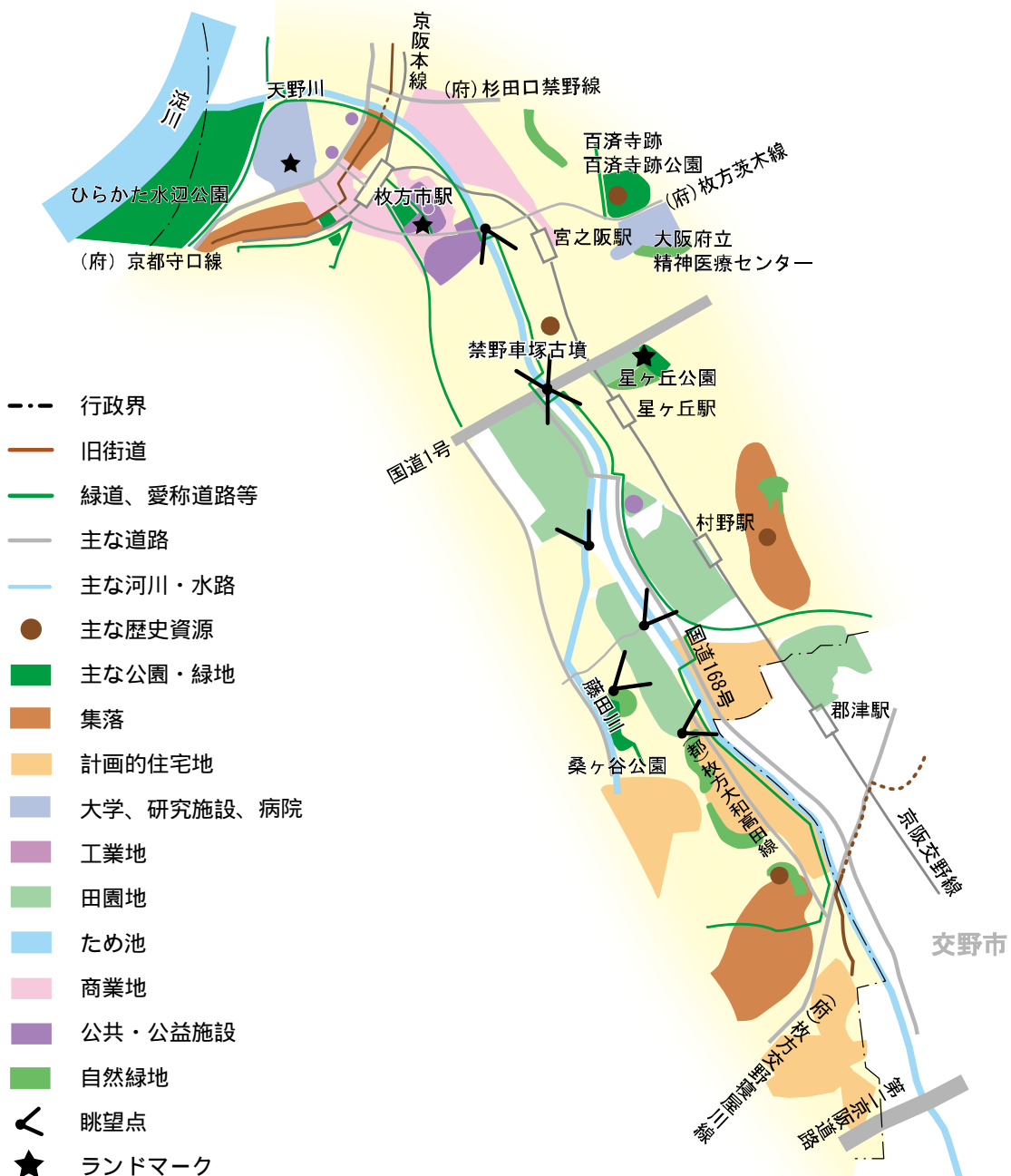
課題と方向性

天野川は枚方市の中心市街地を横断する位置を流れており、七夕伝説や歴史と深く関わっています。

この川では大阪府によって環境整備が進められ、本市の花となっている桜の植樹や広場整備の取り組み等が行われています。こうした、まちなみと水辺空間とが一体となる河川空間を有効に活かしながら、水と緑のネットワークとしてふさわしい景観形成を行っていく必要があります。



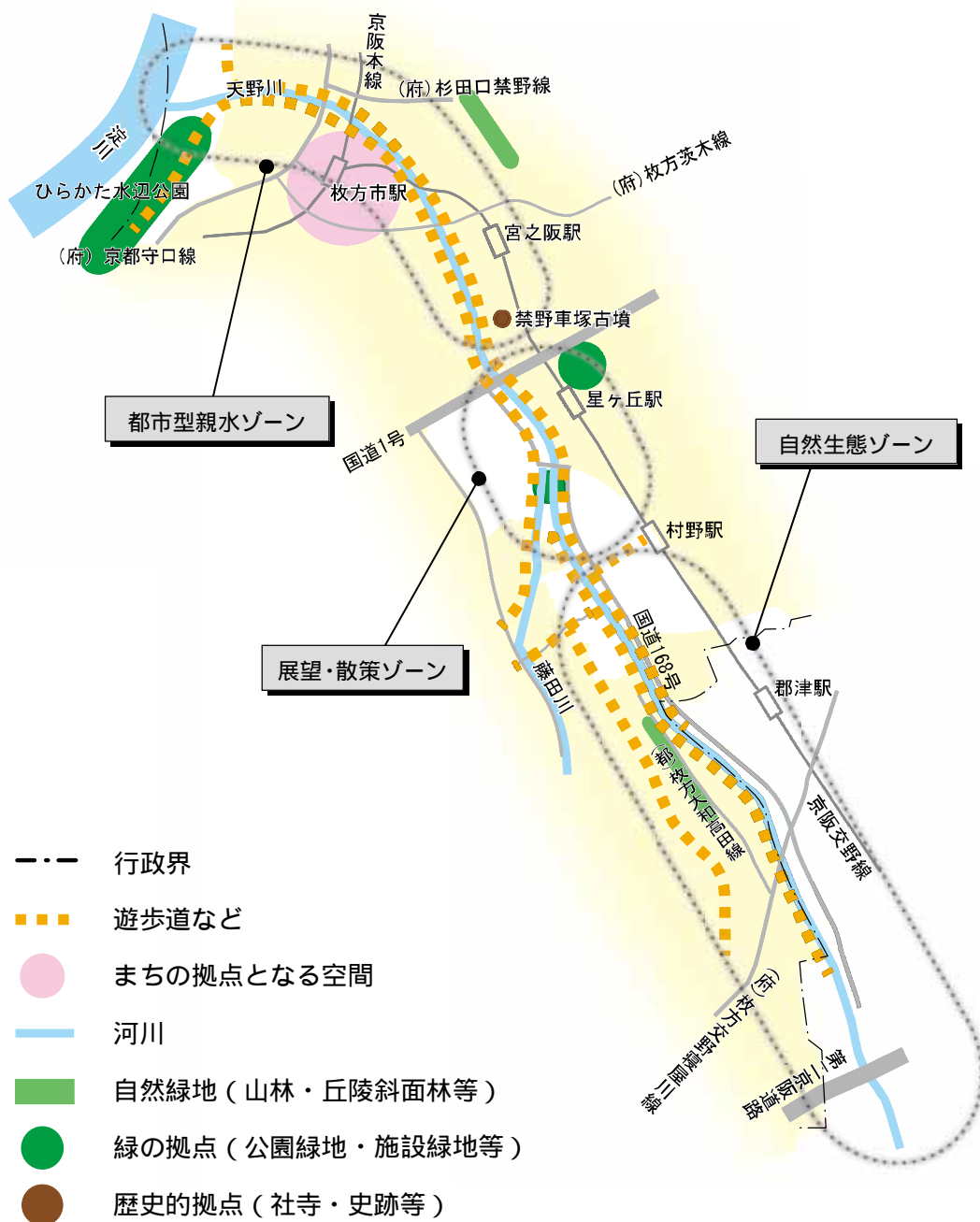
天野川景観軸 区域現況図



景観形成の方針

- 1．自然と親しみ人々が出会える場の創造
- 2．河川と一体となったまちづくり
- 3．後背地の田園や斜面林と北摂・生駒への眺望を楽しめる場の整備

天野川景観軸 景観形成概念図



景観形成の方向

都市型親水ゾーン

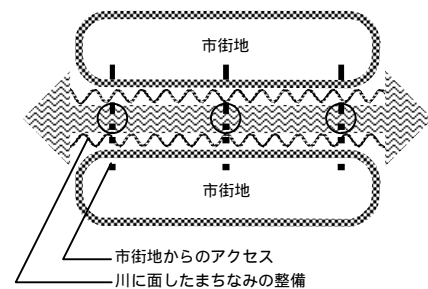
枚方の中心市街地を流れる七夕伝説にふさわしい川を活かしたまちなみの形成を図ります。

「川のある市街地の形成」

- ・ 川に建築物のファサードを向け、川を軸としたまちなみを展開します。
- ・ 水と親しめるよう橋詰に拠点となる広場を設け、散策できる水辺をつくります。
- ・ 七夕伝説の川にふさわしいロマンを演出し、景観軸としてシンボル化を図ります。
- ・ 水鳥などが生息できる自然環境を守ります。



橋詰の広場



都市型親水ゾーンの構成

展望・散策ゾーン

幅広い視界を得ることができる特性を活かし、生駒と北摂の山なみの眺望を確保した景観形成を図ります。

「まちと山と自然を望む散策ルートを活用」

- ・ 藤田川合流点付近に整備した、川に親しみ人々が集いにぎわう広場を有効に活用します。
- ・ 堤防上を活かした眺望・散策のプロムナードを有効に活用します。
- ・ 生駒や北摂を眺望できる橋詰広場を活かすとともに、パーキングエリアを整備します。
- ・ 丘陵に展開する斜面林や後背地に広がる良好な田園景観を保全します。



天野川と藤田川の合流点

自然生態ゾーン

自然生態園の設置をはじめとして、豊かな自然環境を育成し、人々がそれに触れ合える場をつくり出します。

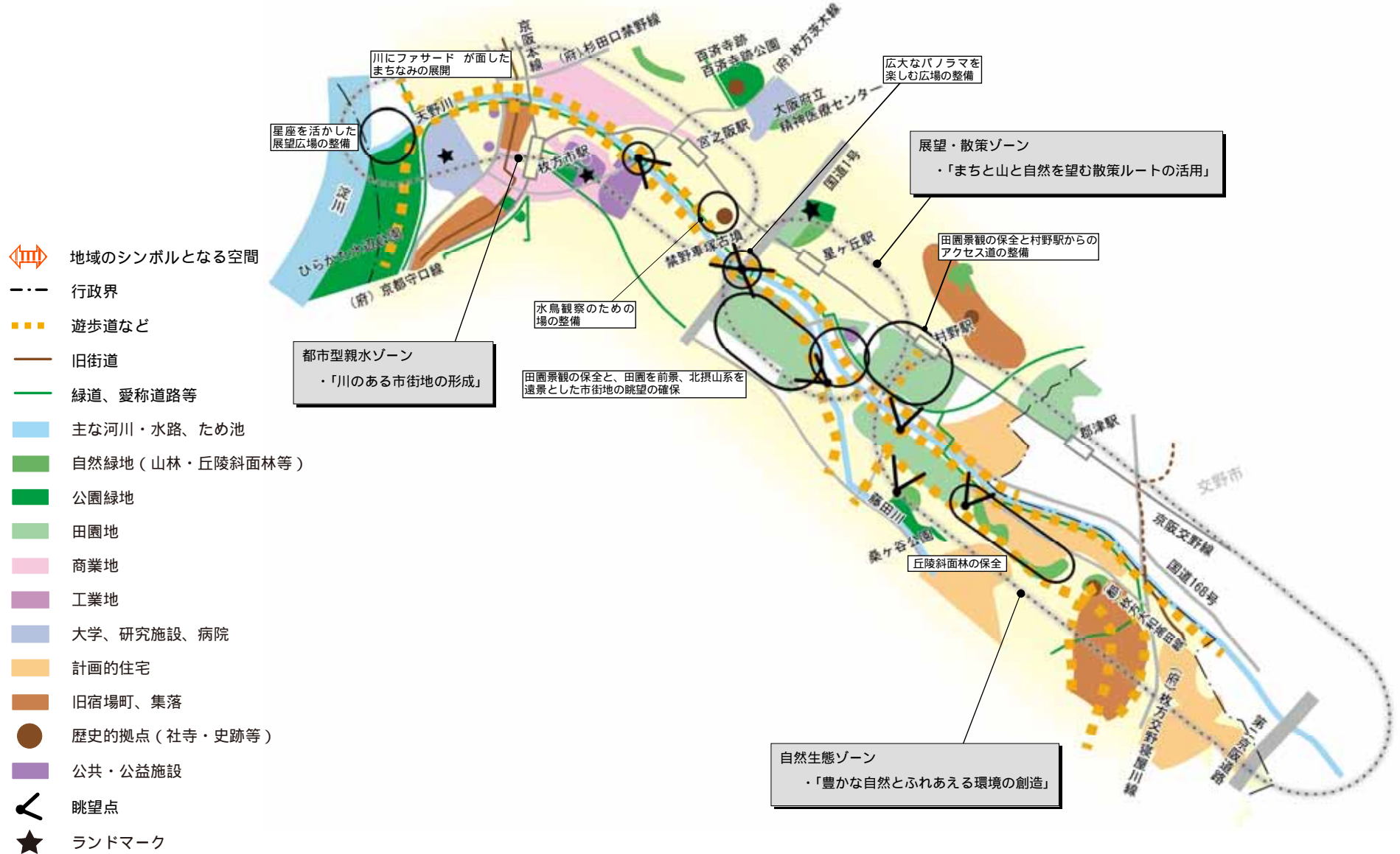
「豊かな自然とふれあえる環境の創造」



















- ・ 河川の自然環境を保全するとともに、地域住民がそれを楽しめるような高水敷の整備を推進します。
- ・ 丘陵斜面林の保全に努めます。



天野川の高水敷整備

天野川景観軸 景観形成構想図



-  地域のシンボルとなる空間
-  行政区界
-  遊歩道など
-  旧街道
-  緑道、愛称道路等
-  主な河川・水路、ため池
-  自然緑地（山林・丘陵斜面林等）
-  公園緑地
-  田園地
-  商業地
-  工業地
-  大学、研究施設、病院
-  計画的住宅
-  旧宿場町、集落
-  歴史的拠点（社寺・史跡等）
-  公共・公益施設
-  眺望点
-  ランドマーク

川にファサードが面した
まちなみの展開

星座を活かした
展望広場の整備

都市型親水ゾーン
・「川のある市街地の形成」

水鳥観察のための
場の整備

田園景観の保全と、田園を前景、北摂山系を
遠景とした市街地の眺望の確保

広大なパノラマを
楽しむ広場の整備

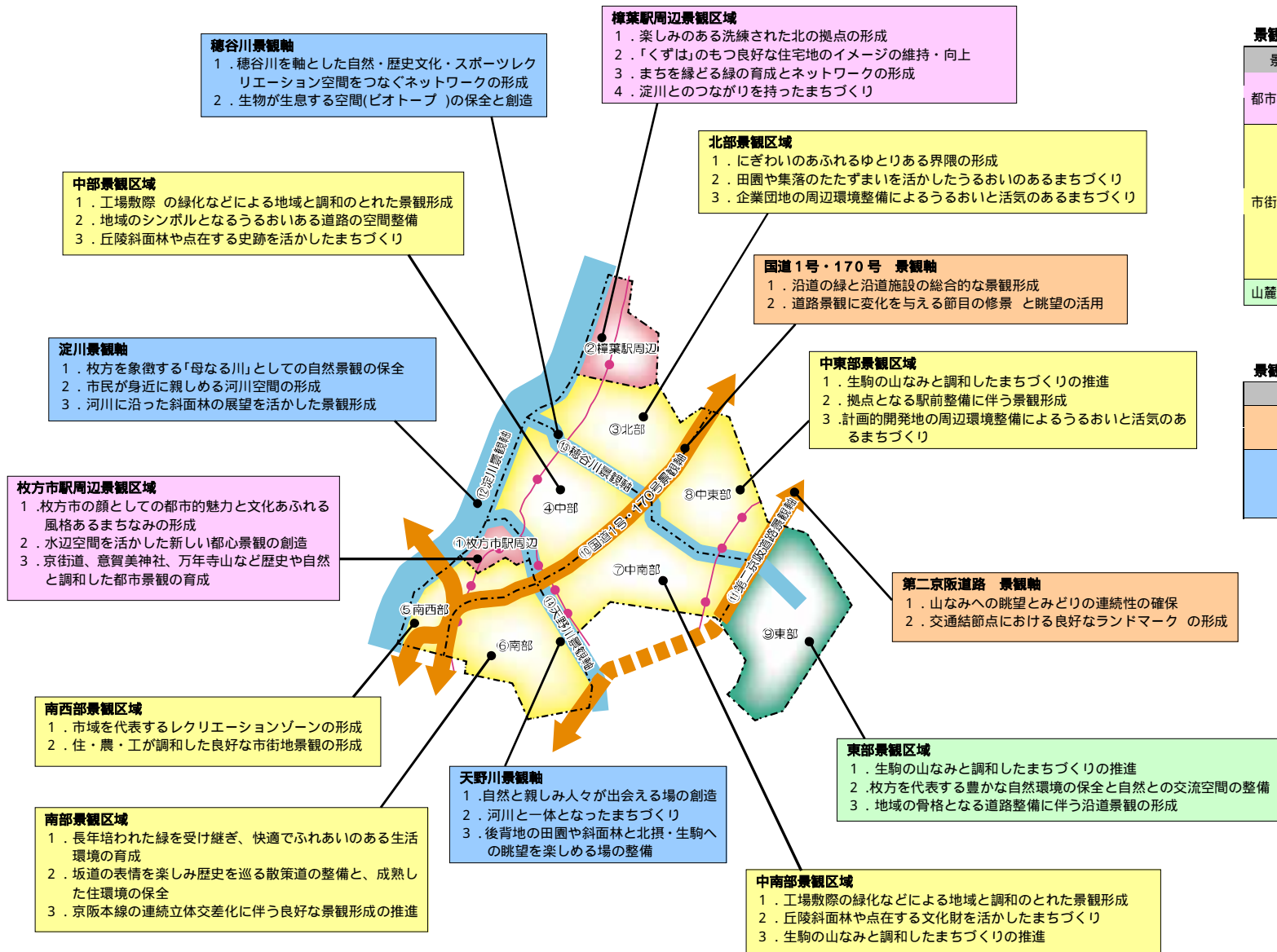
展望・散策ゾーン
・「まちと山と自然を望む散策ルートを活用」

田園景観の保全と村野駅からの
アクセス道の整備

丘陵斜面林の保全

自然生態ゾーン
・「豊かな自然とふれあえる環境の創造」

景観形成総合図



景観地域・景観区域の区分

景観地域	景観区域
都市核景観地域	枚方市駅周辺景観区域
	樟葉駅周辺景観区域
市街地景観地域	北部景観区域
	中部景観区域
	南西部景観区域
	南部景観区域
	中南部景観区域
山麓景観地域	中東部景観区域
	東部景観区域

景観軸

景観軸	
道路景観軸	国道1号・170号
	第二京阪道路
河川景観軸	淀川
	穂谷川
	天野川