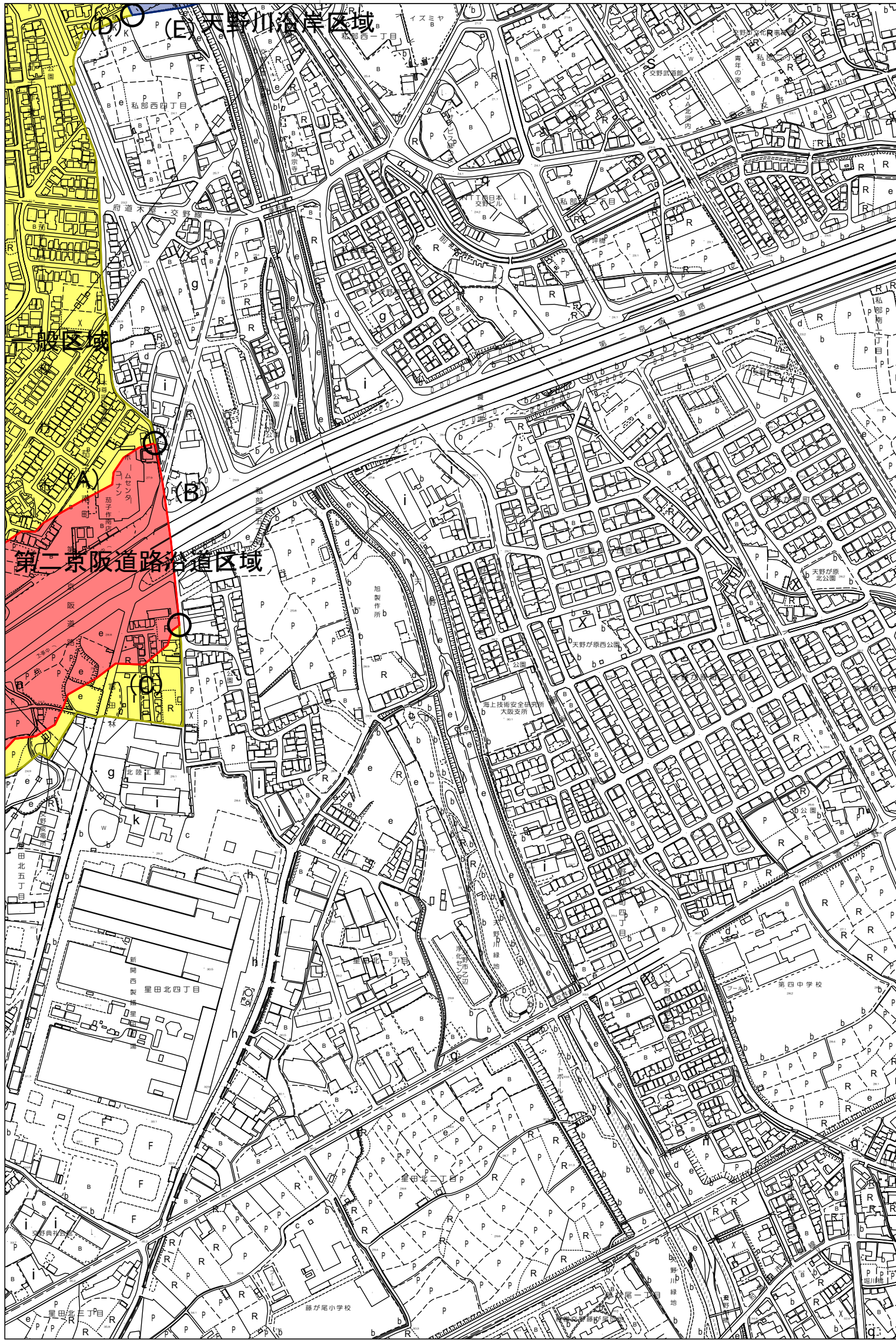


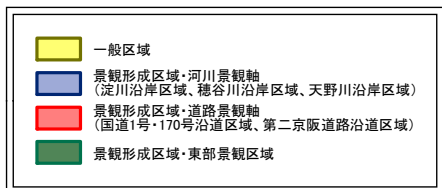
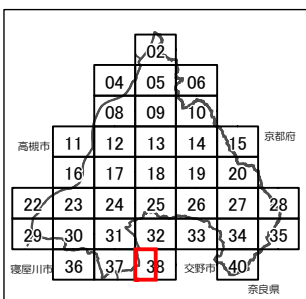
# 枚方市 景観計画区域図



38-1



1:5,000



No.	区域線
A	第二京阪道路からの50mの後退線
B	枚方市と交野市との行政区界
C	第二京阪道路からの50mの後退線
D	天野川からの50mの後退線
E	枚方市と交野市との行政区界