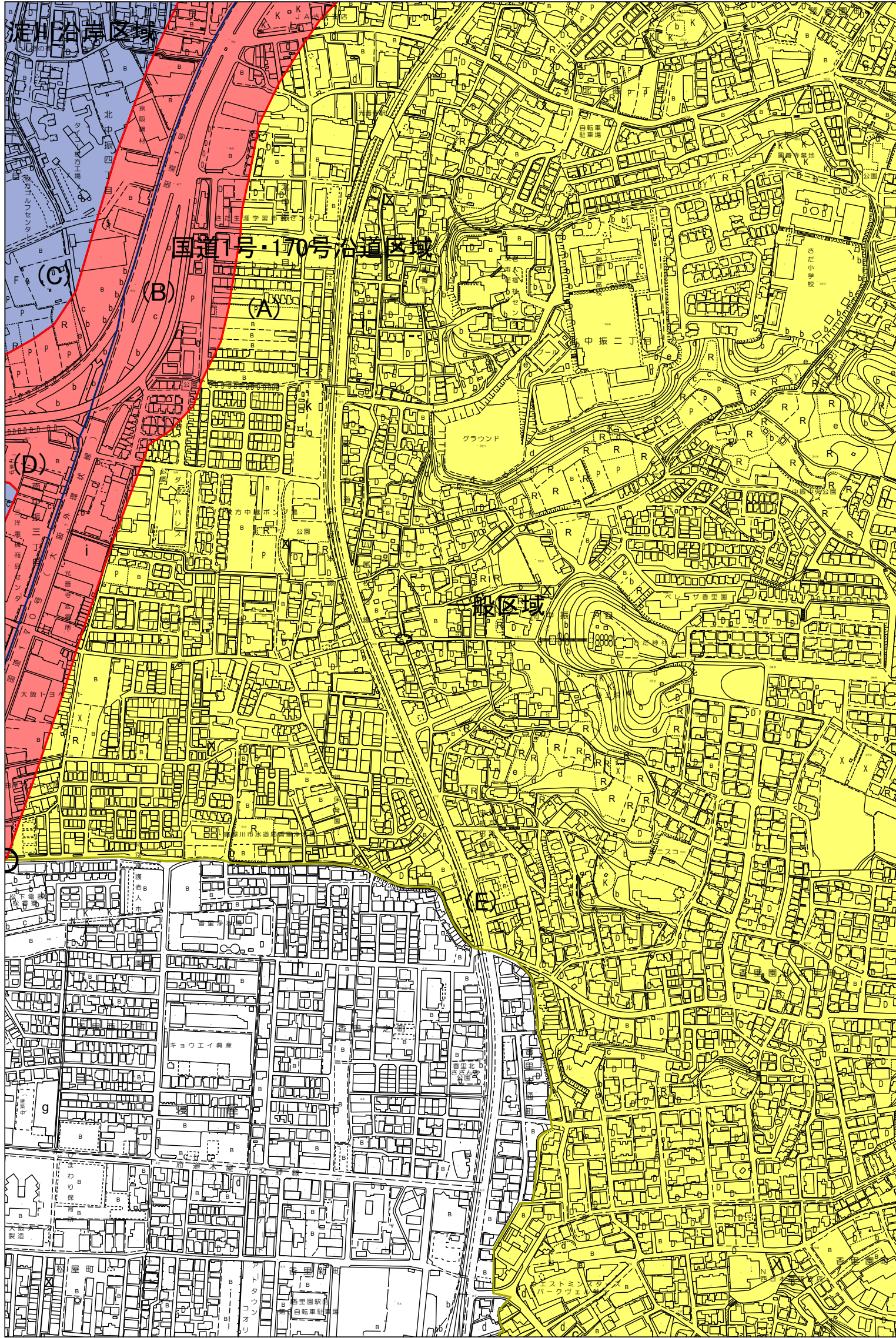


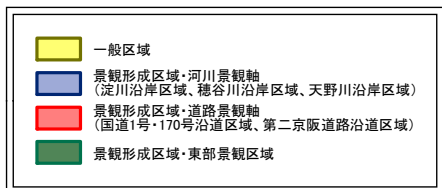
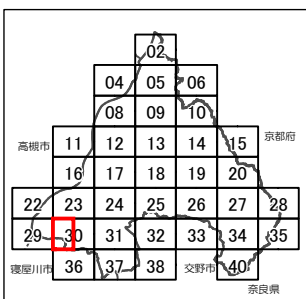
枚方市 景観計画区域図



30-1



1:5,000



No.	区域線
A	国道1号又は国道170号からの50mの後退線
B	国道1号又は国道170号の道路端
C	国道1号からの50mの後退線
D	国道1号又は国道170号からの50mの後退線
E	枚方市と寝屋川市との行政区界