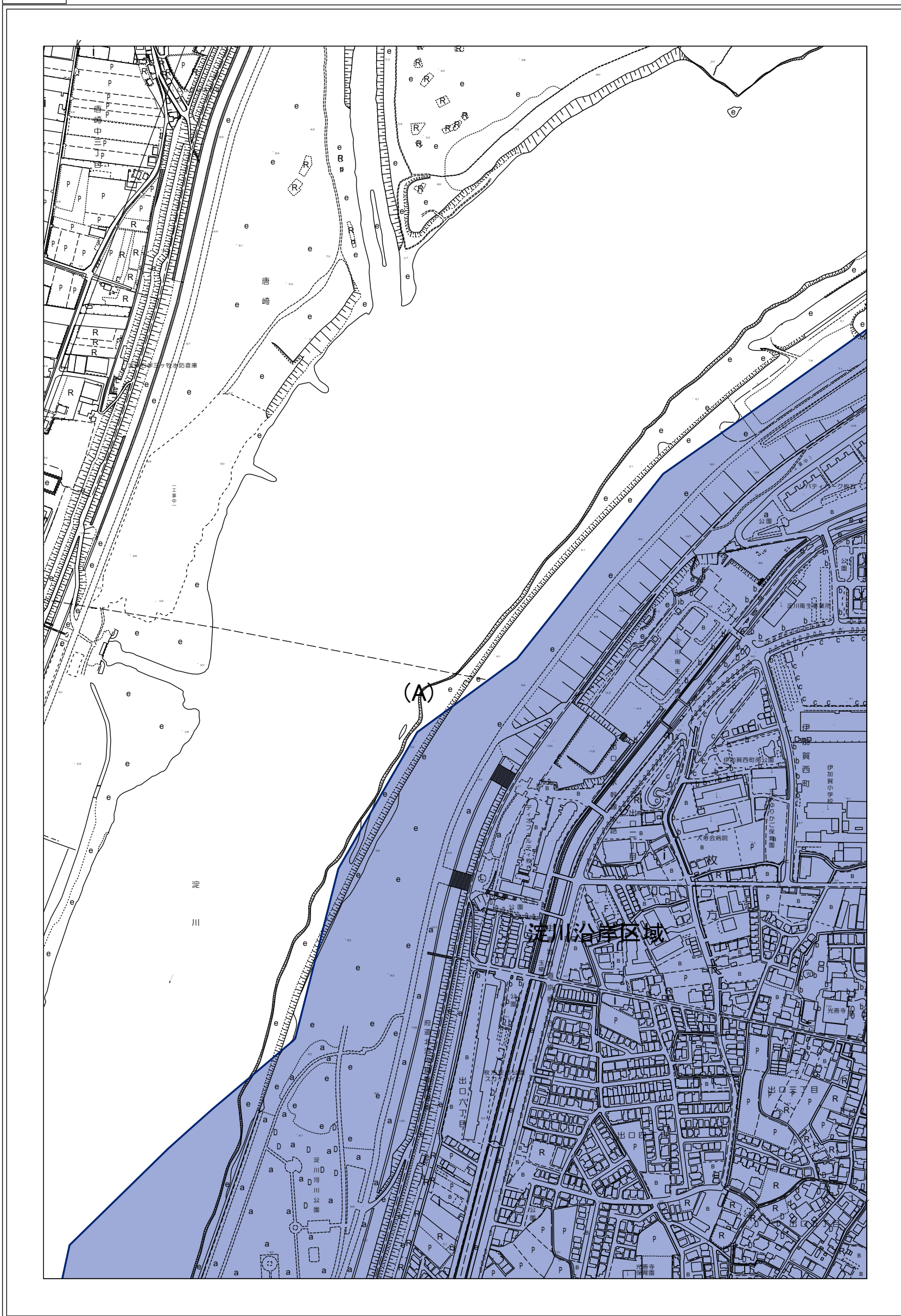


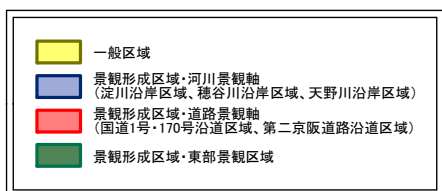
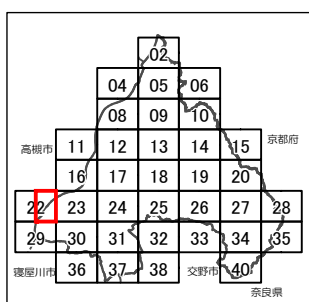
# 枚方市 景観計画区域図



22-2



1:5,000

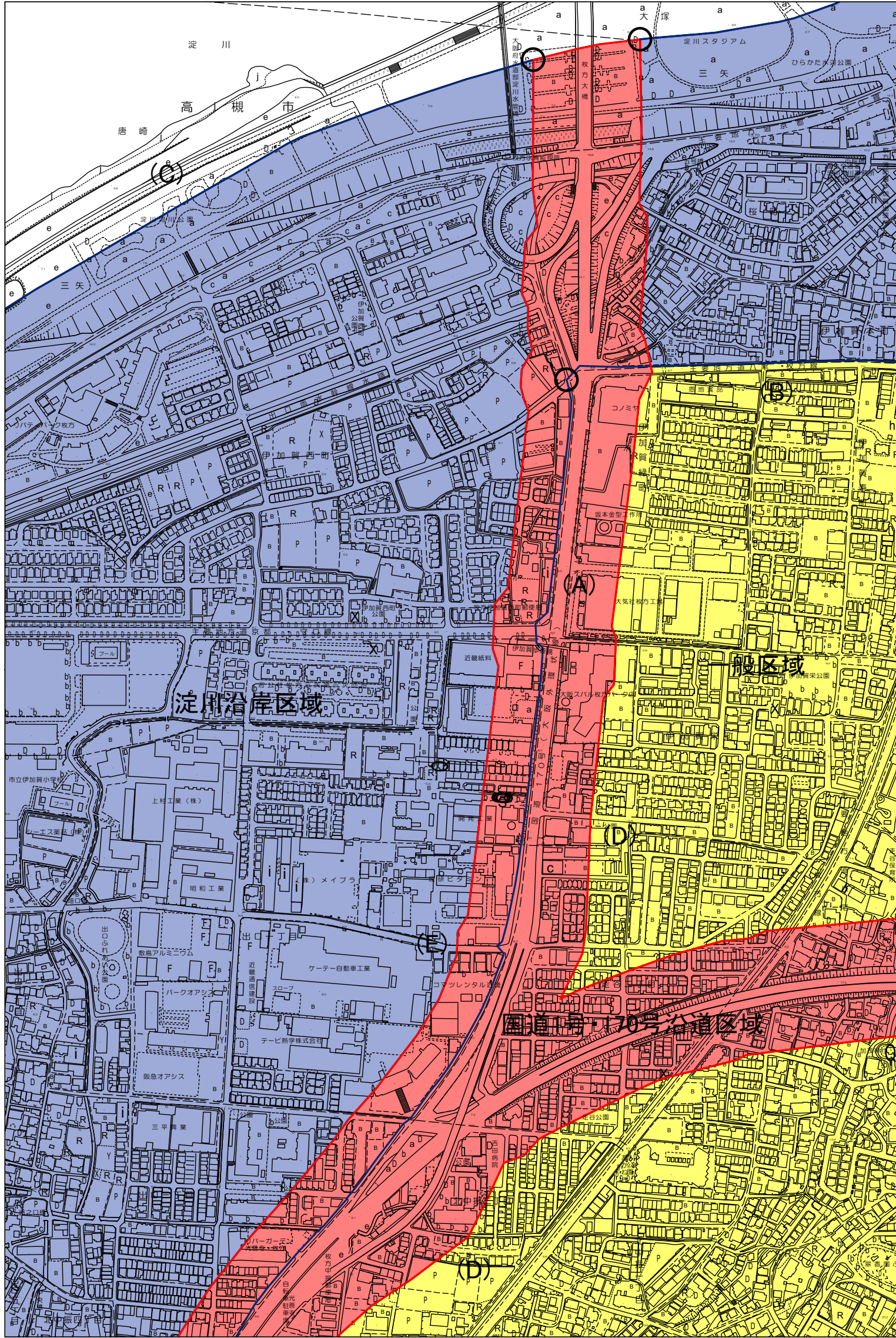


No.	区域線
A	枚方市と高槻市との行政区界

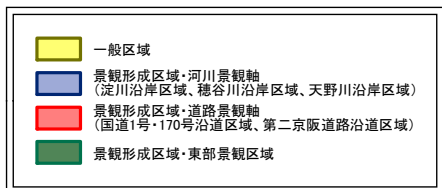
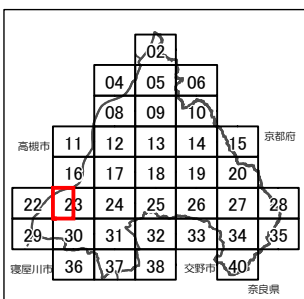
# 枚方市 景観計画区域図



23-1



1:5,000

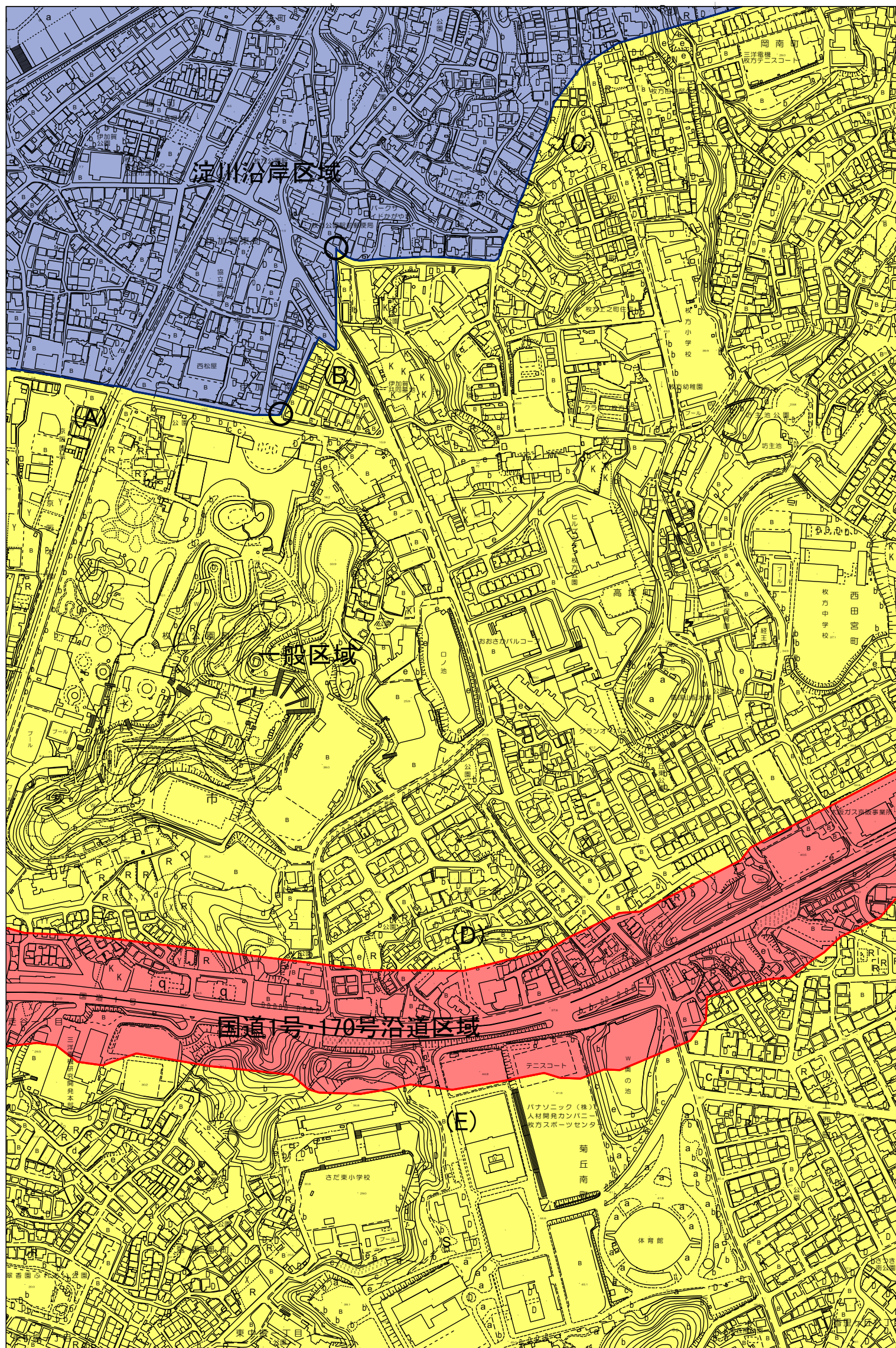


No.	区域線
A	国道1号又は国道170号の道路端
B	(都)桜新地伊加賀線の道路端及びその延長線
C	枚方市と高槻市との行政界
D	国道1号又は国道170号からの50mの後退線
E	国道1号又は国道170号からの50mの後退線

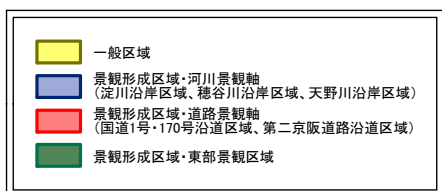
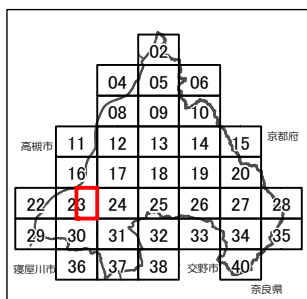
# 枚方市 景観計画区域図



23-2



1:5,000

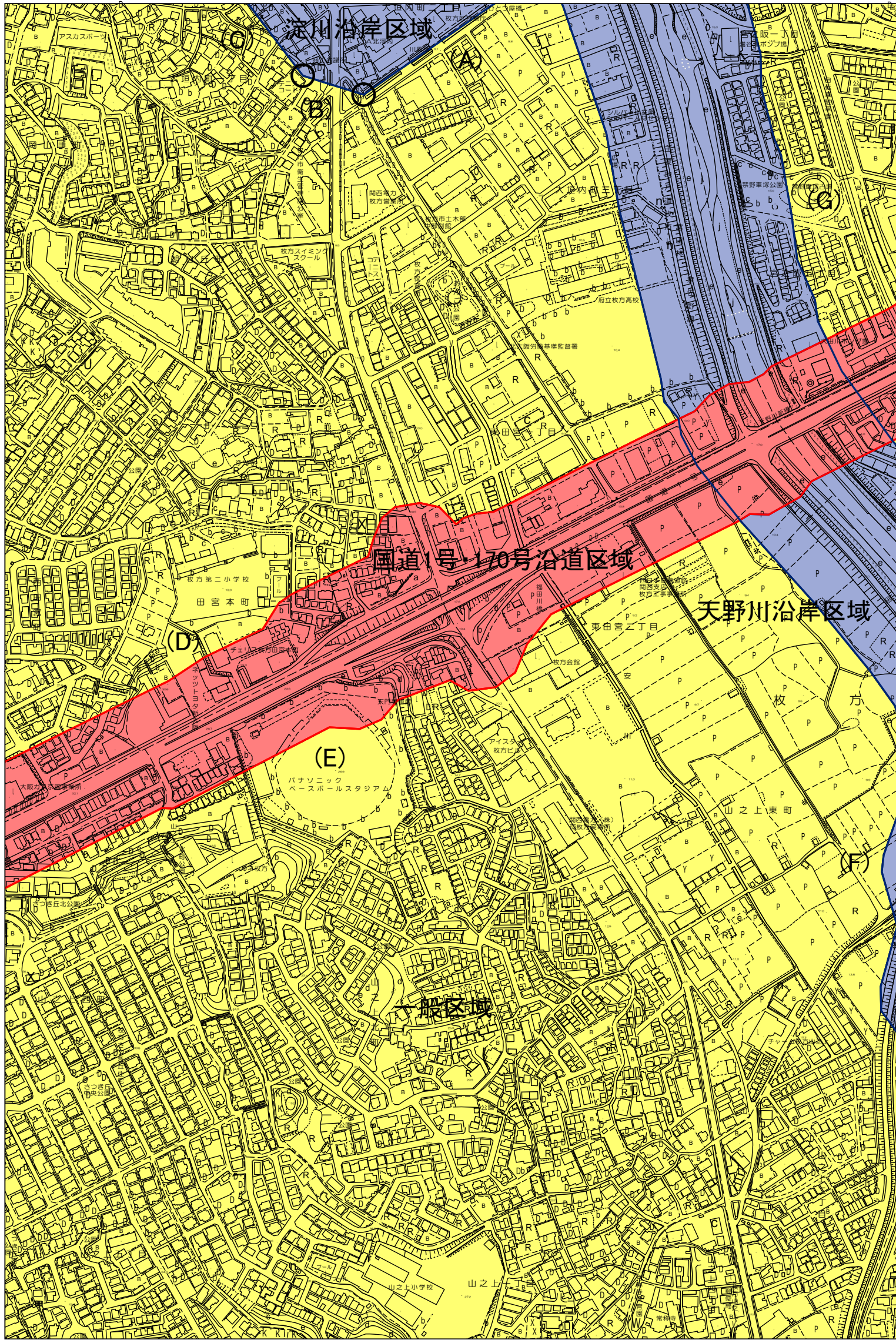


No.	区域線
A	(都)按新地伊加賀線の道路端及びその延長線
B	近隣商業地域の境界線
C	(都)枚方山手線(H17廃止)の道路端
D	国道1号からの50mの後退線
E	国道1号からの50mの後退線

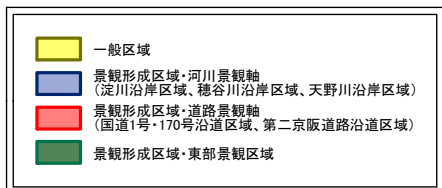
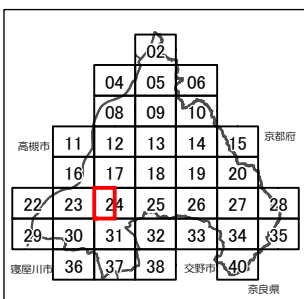
# 枚方市 景観計画区域図



24-1



1:5,000

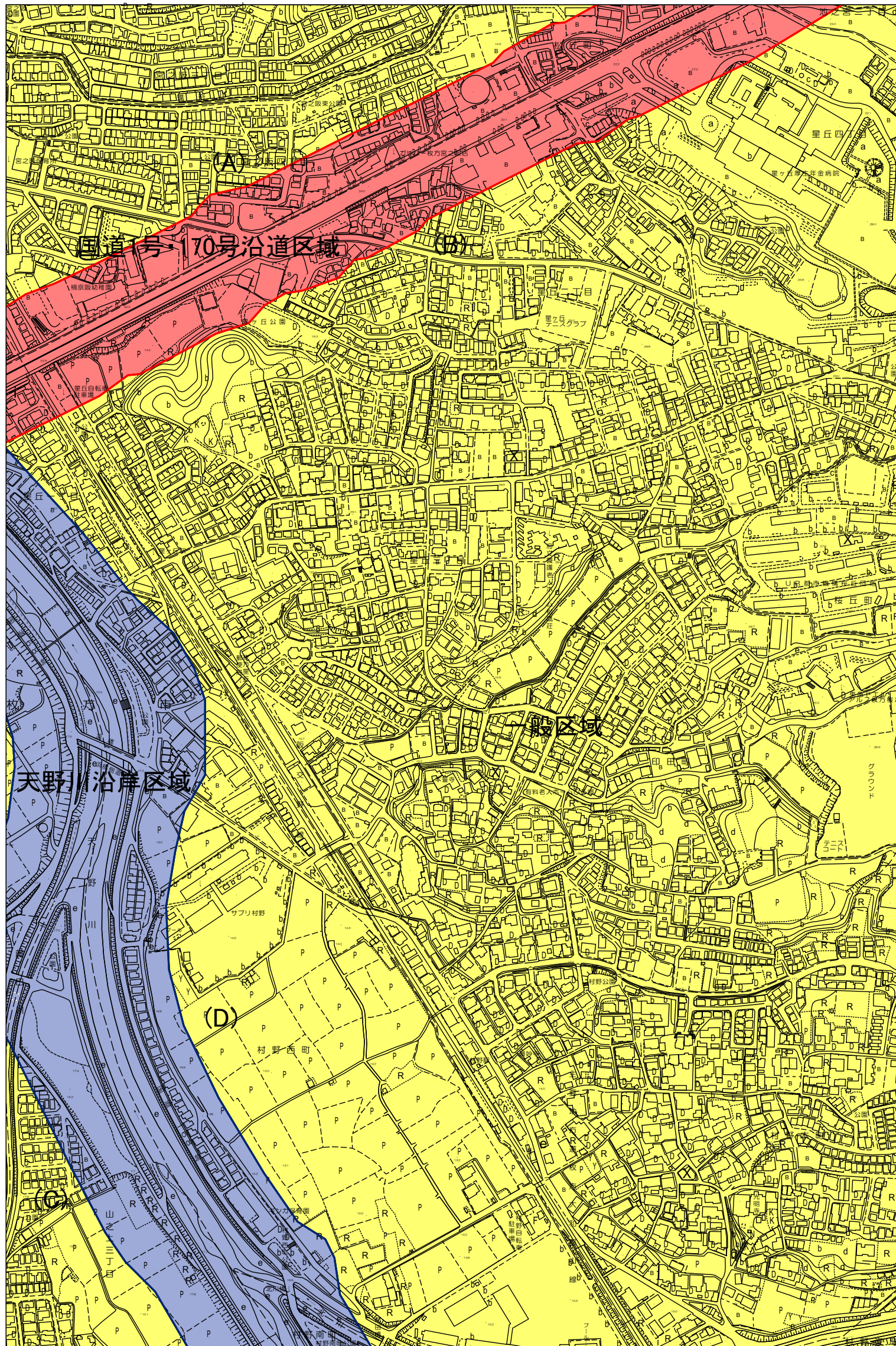


No.	区域線
A	近隣商業地域の境界線
B	近隣商業地域の境界線の屈曲点を結ぶ線
C	近隣商業地域の境界線
D	国道1号からの50mの後退線
E	国道1号からの50mの後退線
F	天野川からの50mの後退線
G	天野川からの50mの後退線

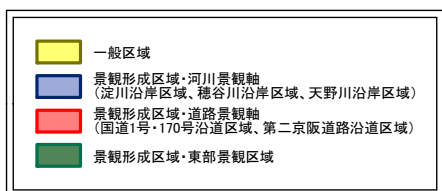
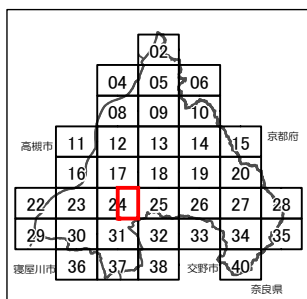
# 枚方市 景観計画区域図



24-2



1:5,000

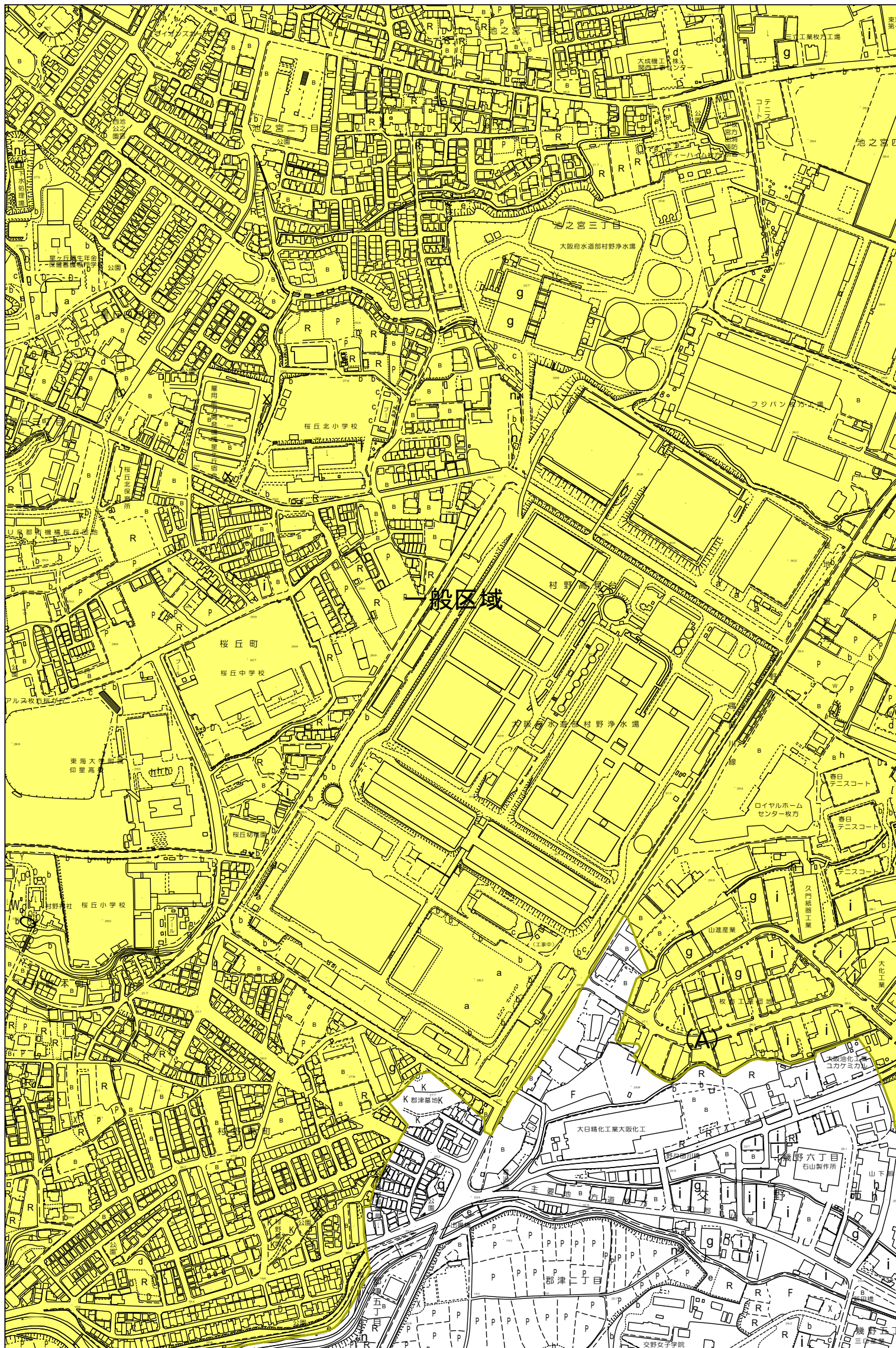


No.	区域線
A	国道1号からの50mの後退線
B	国道1号からの50mの後退線
C	天野川からの50mの後退線
D	天野川からの50mの後退線

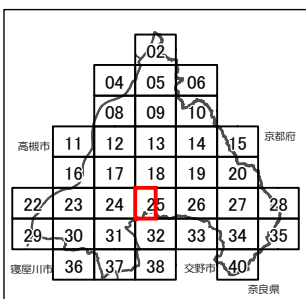
# 枚方市 景観計画区域図



25-1



1:5,000



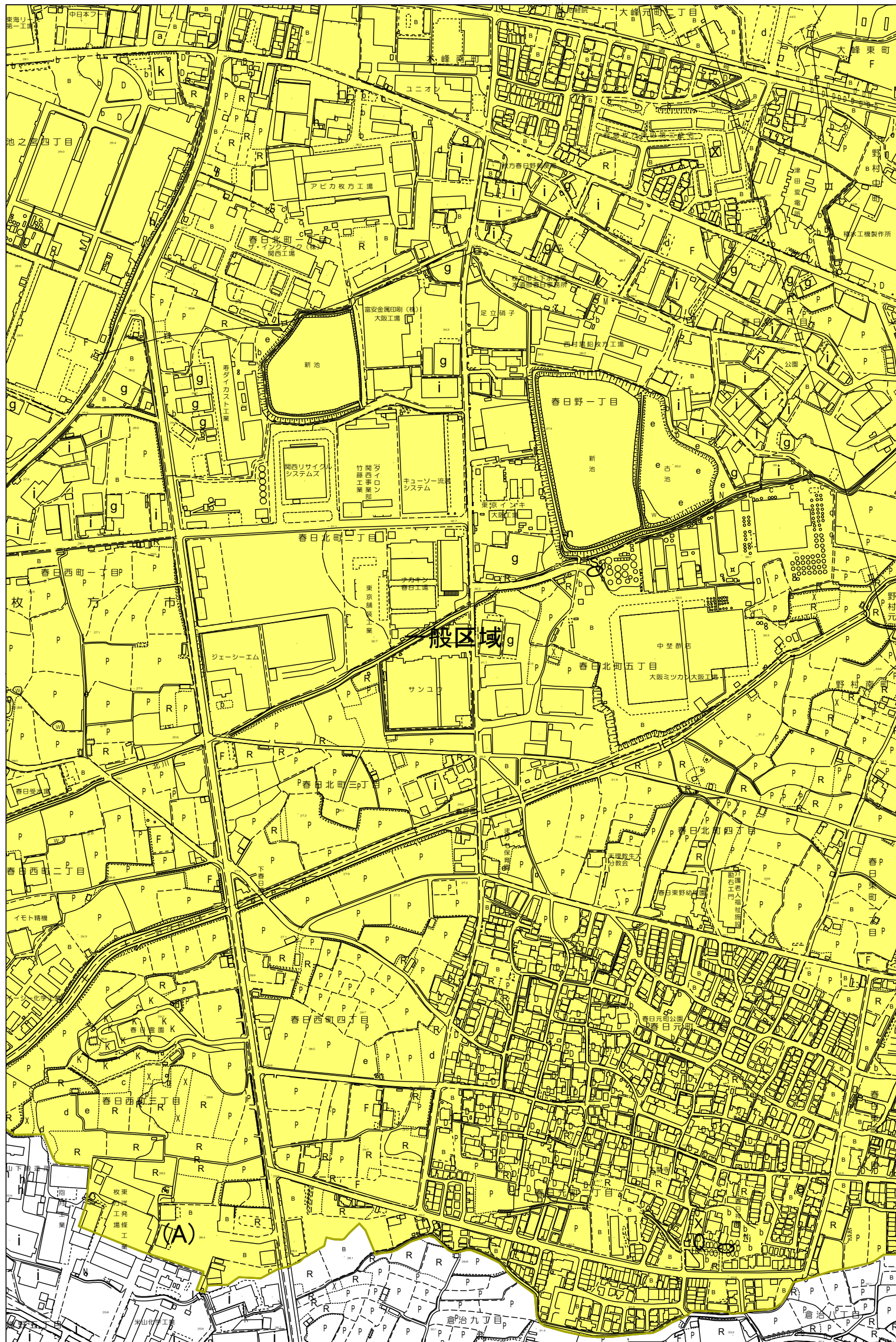
- 一般区域
- 景観形成区域・河川景観軸  
(淀川沿岸区域、穂谷川沿岸区域、天野川沿岸区域)
- 景観形成区域・道路景観軸  
(国道1号・170号沿道区域、第二京阪道路沿道区域)
- 景観形成区域・東部景観区域

No.	区域線
A	枚方市と交野市との行政界

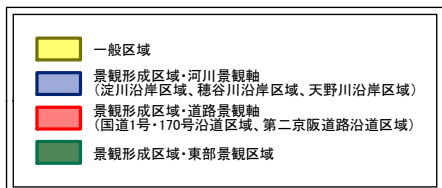
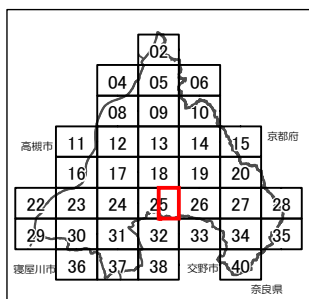
# 枚方市 景観計画区域図



25-2



1:5,000



No.	区域線
A	枚方市と交野市との行政区

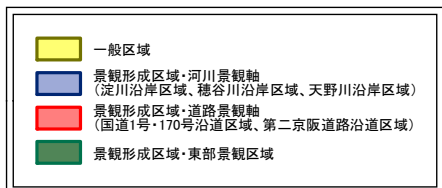
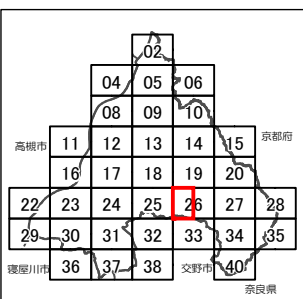
# 枚方市 景観計画区域図



26-1



1:5,000



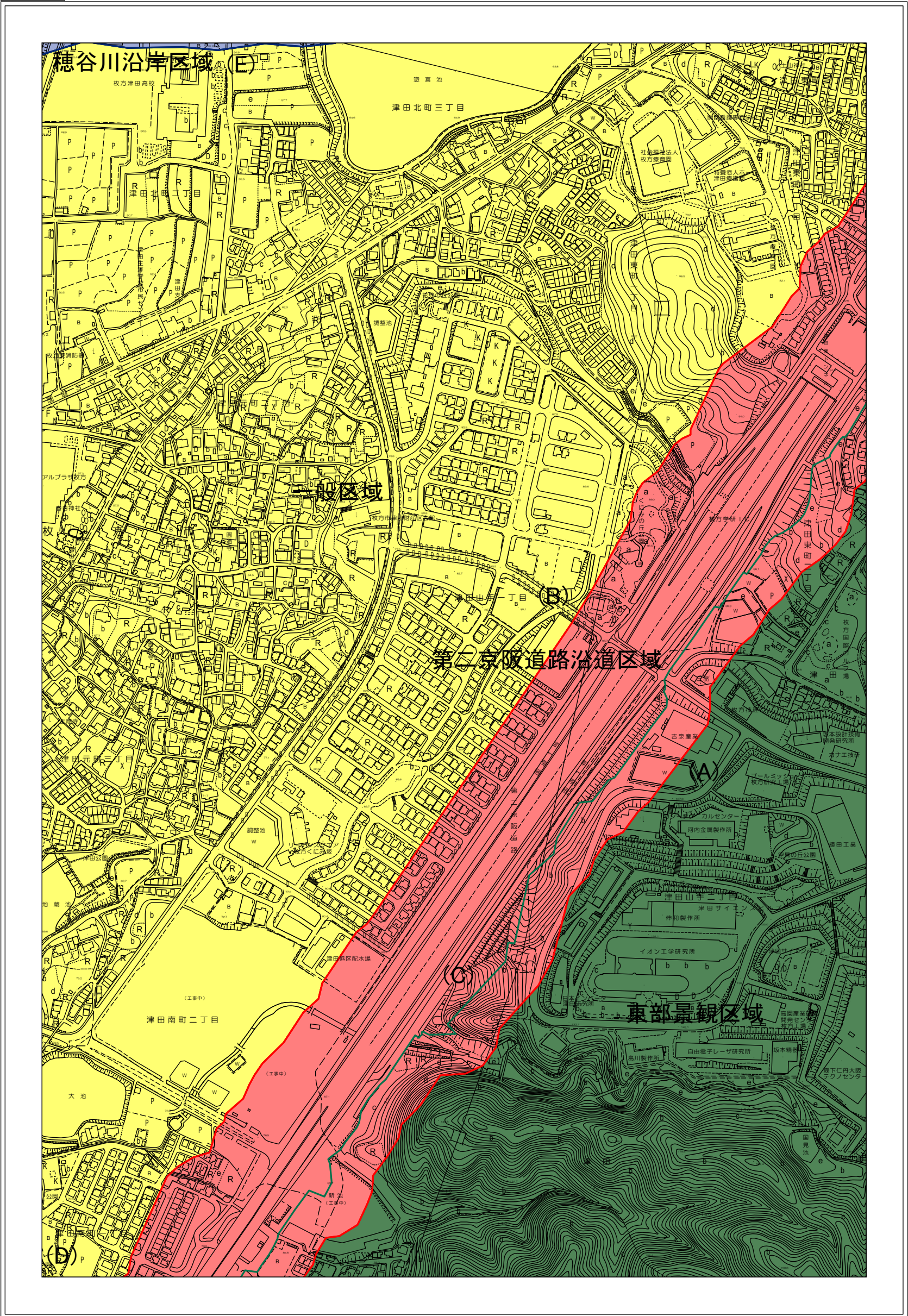
No.	区域線
A	枚方市と交野市との行政区
B	穂谷川からの50mの後退線



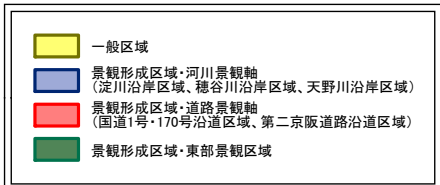
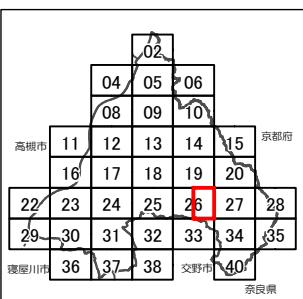
# 枚方市 景観計画区域図



26-2



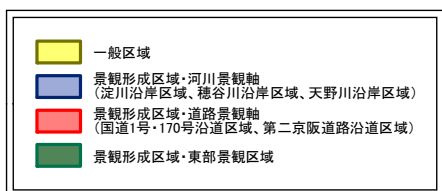
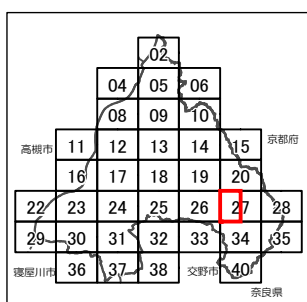
1:5,000



No.	区域線
A	第二京阪道路からの50mの後退線
B	第二京阪道路からの50mの後退線
C	第二京阪道路の道路端
D	枚方市と交野市との行政区界
E	穂谷川からの50mの後退線



1:5,000



No.	区域線
A	第二京阪道路からの50mの後退線
B	第二京阪道路の道路端
C	第二京阪道路からの50mの後退線

# 枚方市 景観計画区域図

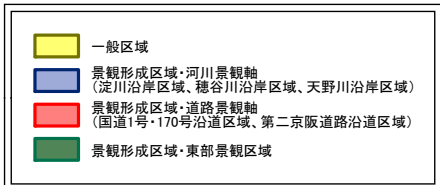
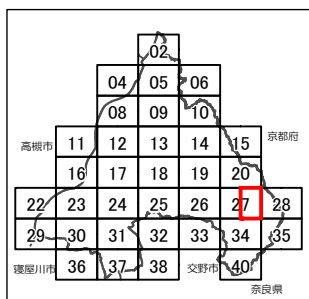


27-2



東部景観区域

1:5,000



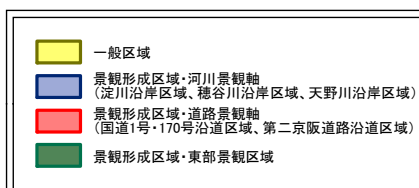
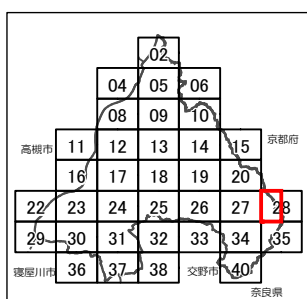
# 枚方市 景観計画区域図



28-1




1:5,000



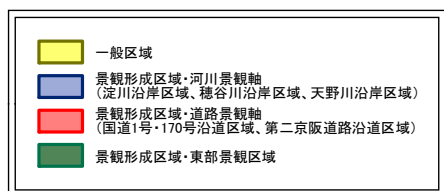
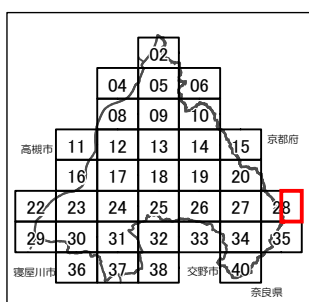
No.	区域線
A	枚方市と京都府との行政界



28-2



1:5,000

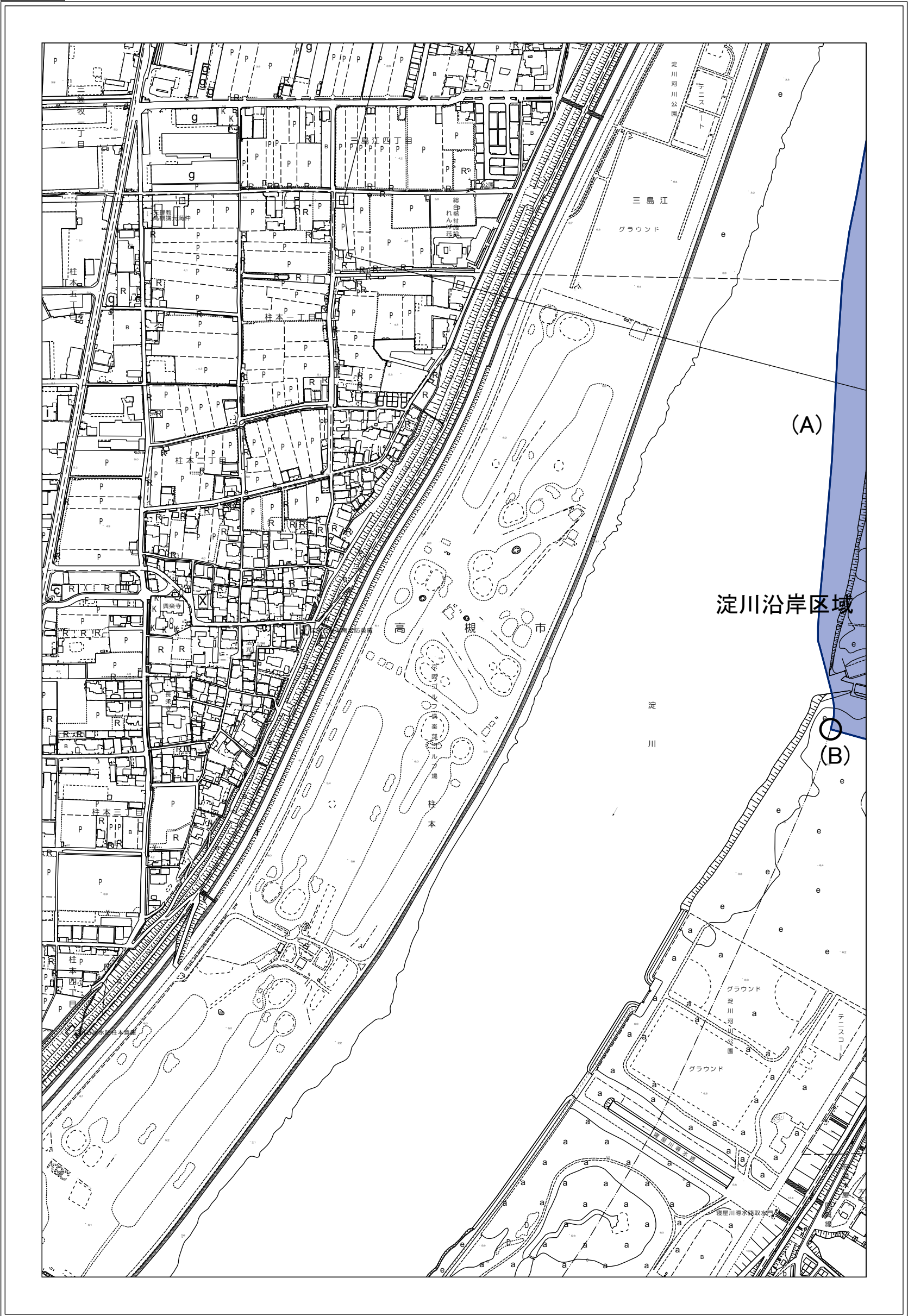


No.	区域線
A	枚方市と京都市との行政界

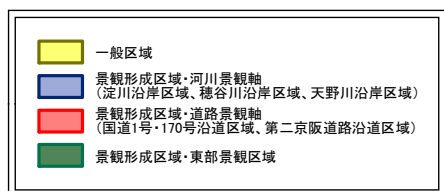
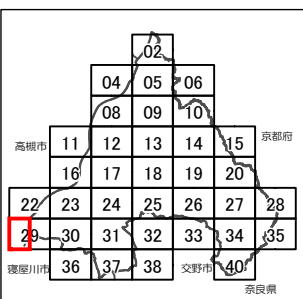
# 枚方市 景観計画区域図



29-1



1:5,000

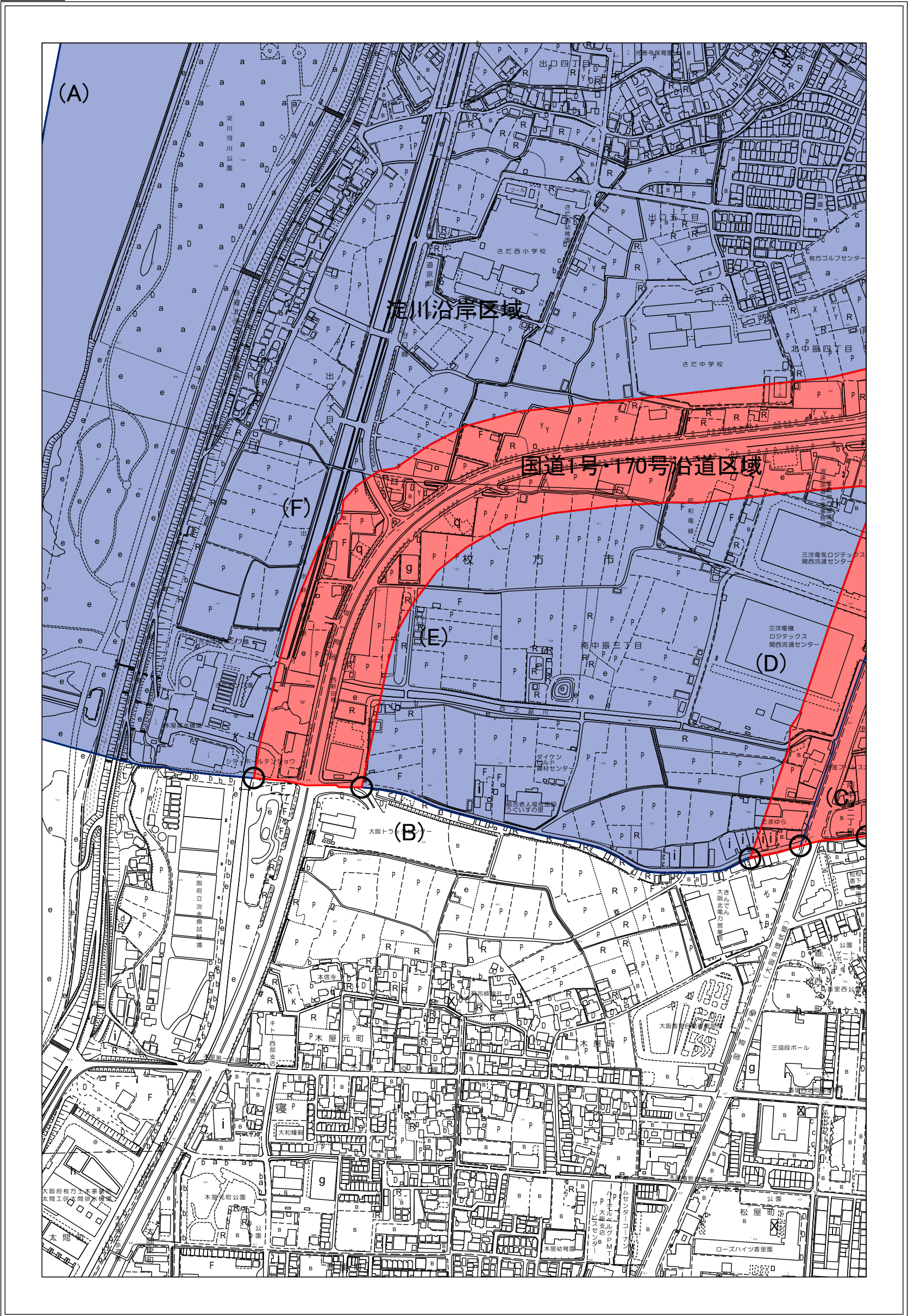


No.	区域線
A	枚方市と高槻市との行政界
B	枚方市と寝屋川市との行政界

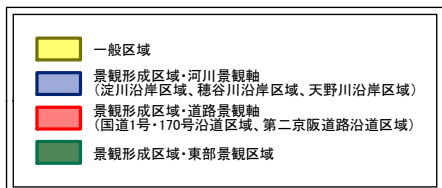
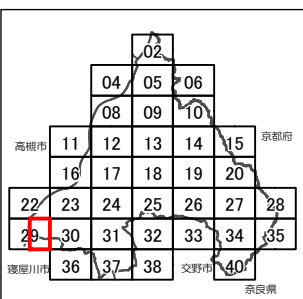
# 枚方市 景観計画区域図



29-2



1:5,000

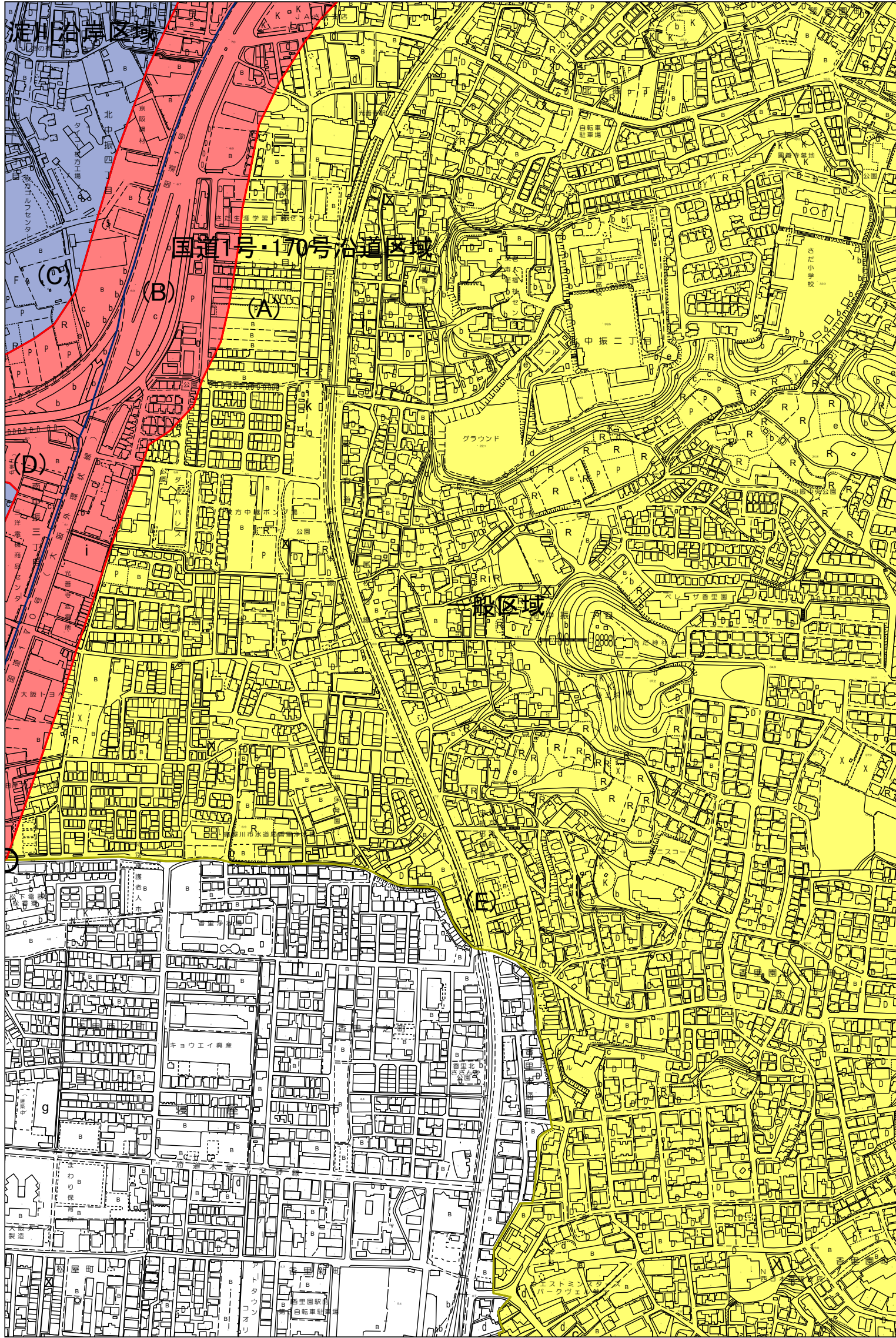


No.	区域線
A	枚方市と高槻市との行政界
B	枚方市と寝屋川市との行政界
C	国道170号の道路端
D	国道170号からの50mの後退線
E	国道1号からの50mの後退線
F	国道1号からの50mの後退線

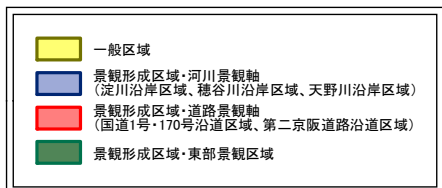
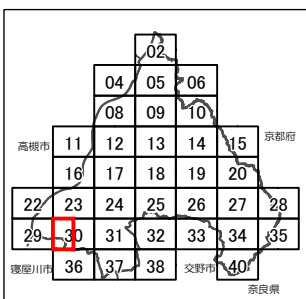
# 枚方市 景観計画区域図



30-1



1:5,000



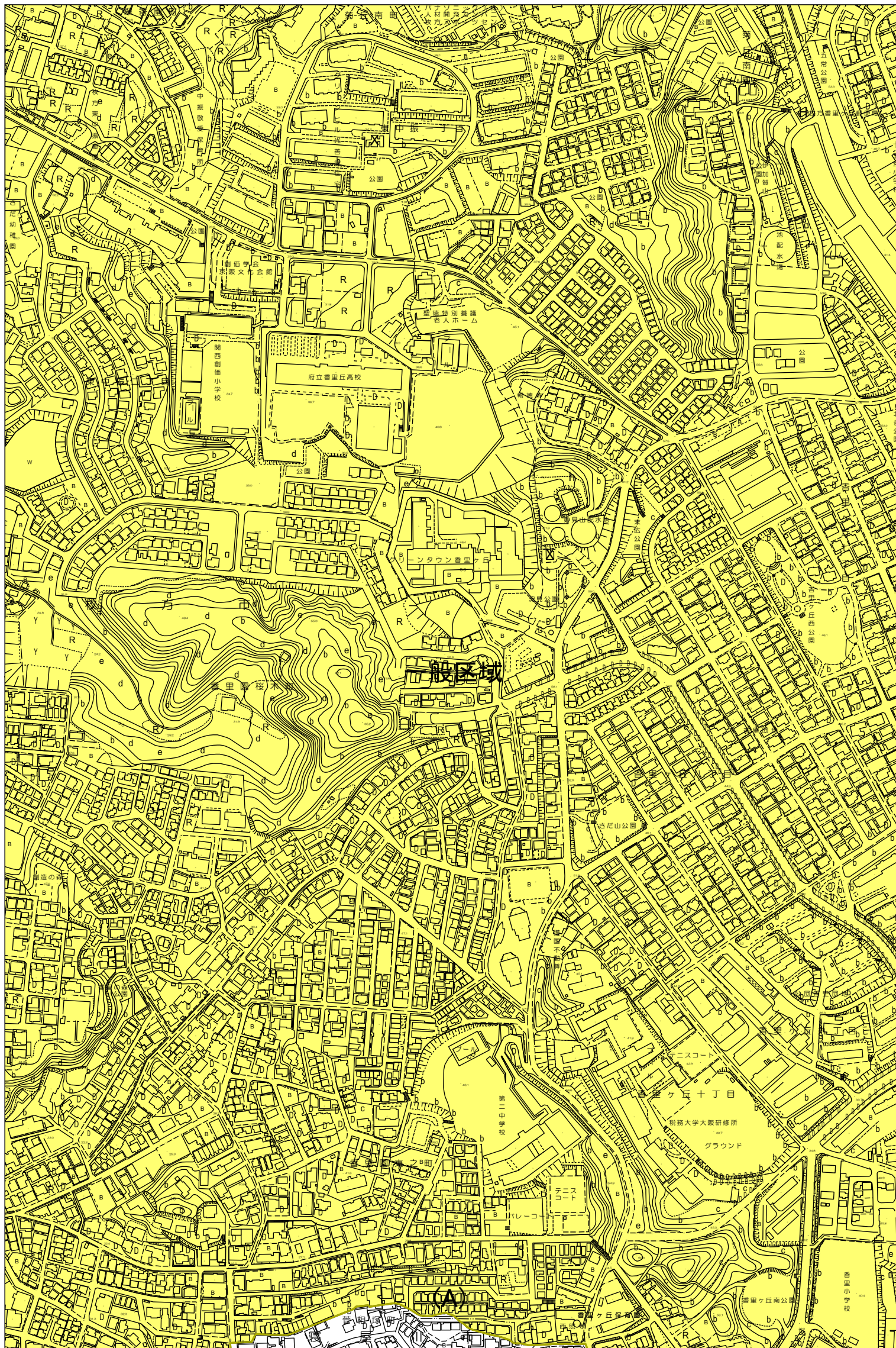
No.	区域線
A	国道1号又は国道170号からの50mの後退線
B	国道1号又は国道170号の道路端
C	国道1号からの50mの後退線
D	国道1号又は国道170号からの50mの後退線
E	枚方市と寝屋川市との行政区界



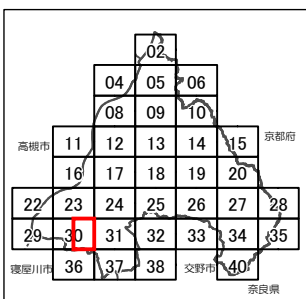
# 枚方市 景観計画区域図



30-2



1:5,000



No.	区域線
A	枚方市と寝屋川市との行政区界