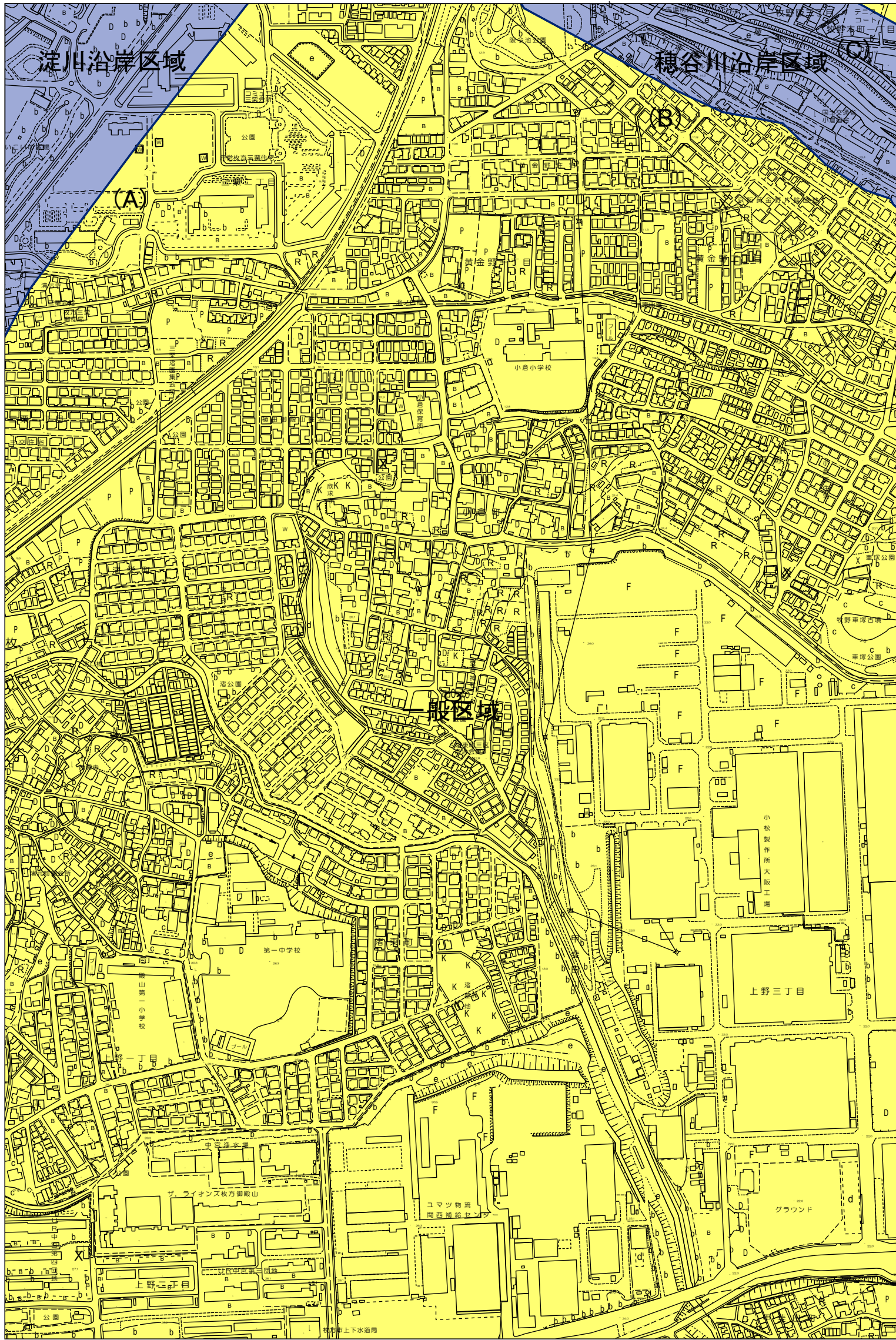


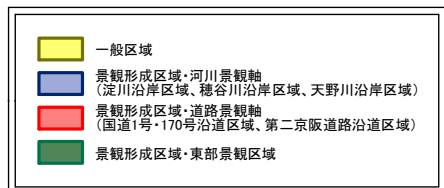
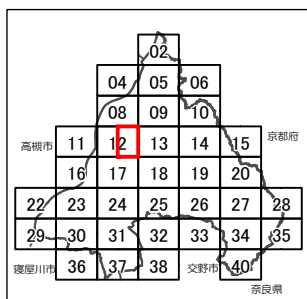
枚方市 景観計画区域図



12-2



1:5,000



| No. | 区域線 |
|-----|--------------------|
| A | (都)京都守口線からの50mの後退線 |
| B | 穂谷川からの50mの後退線 |
| C | 穂谷川からの50mの後退線 |