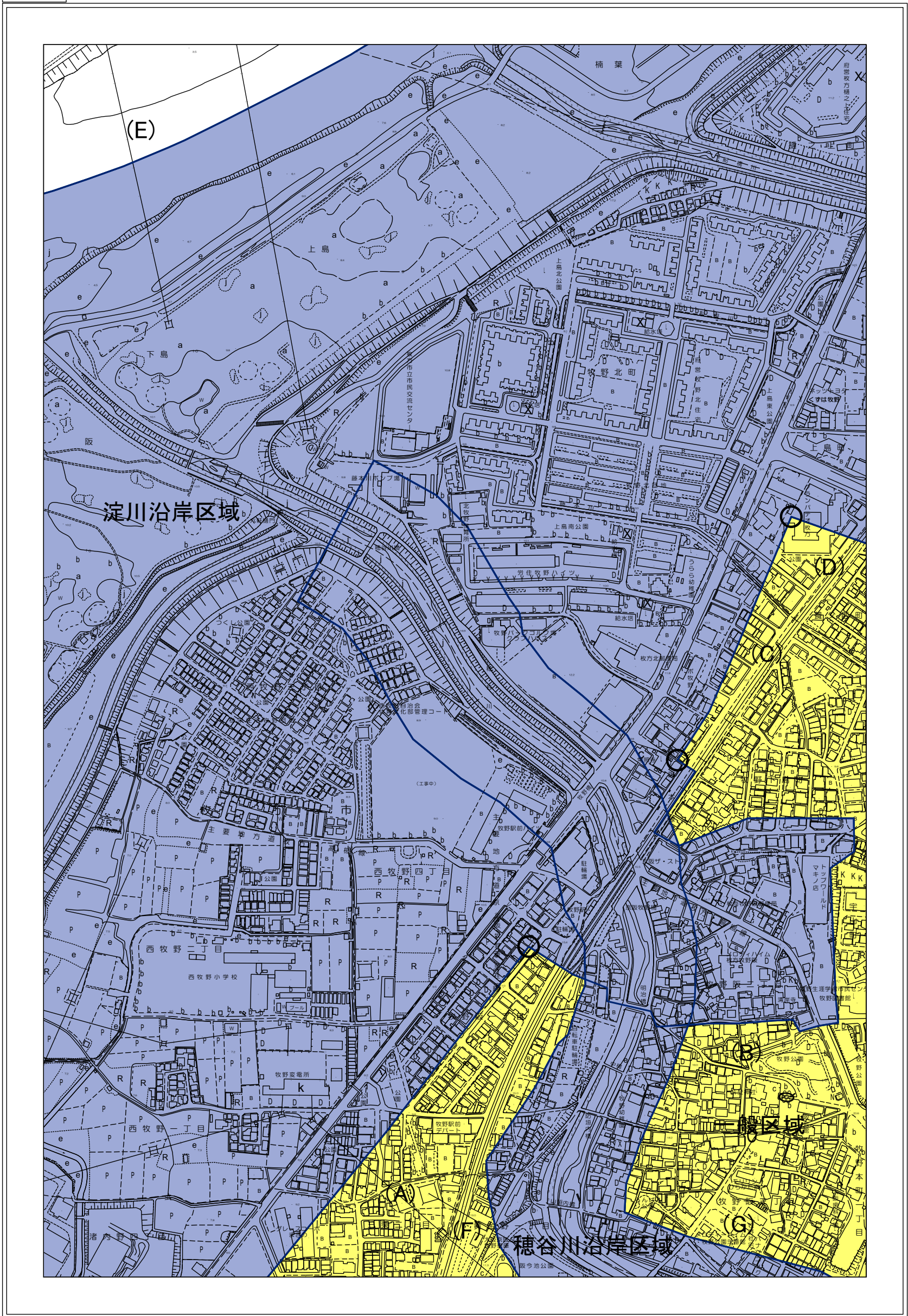


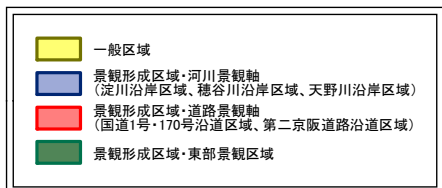
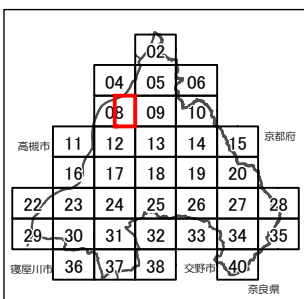
枚方市 景観計画区域図



08-2



1:5,000



No.	区域線
A	(都)京都守口線からの50mの後退線
B	近隣商業地域の境界線
C	(都)京都守口線からの50mの後退線
D	(都)枚野長尾線からの50mの後退線
E	枚方市と高槻市との行政界
F	穂谷川からの50mの後退線
G	穂谷川からの50mの後退線