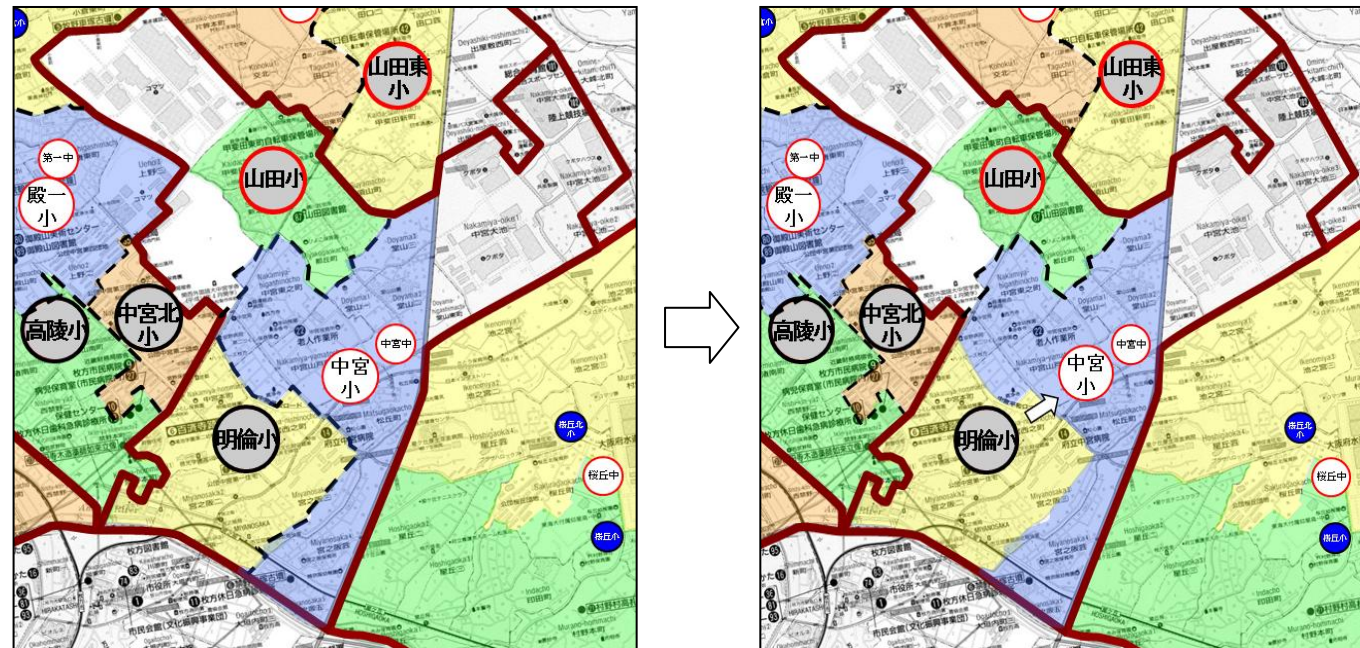


★ (方策番号) 中部 F

(3) 明倫小学校

- 明倫小学校と中宮小学校を新設統合する。  
ア. 中宮小学校敷地に統合校を設置する。



1. 学校規模

(1) 学級数・児童数の将来推計

(現行推計)

|     |          | H27      | H28 | H29 | H30 | H31 | H32 | H33 | H35 | H40 | H45 | H50 | H55 |
|-----|----------|----------|-----|-----|-----|-----|-----|-----|-----|-----|-----|-----|-----|
| 明倫小 | 学級数 (CL) | 9 (3)    | 10  | 10  | 11  | 11  | 10  | 10  | 10  | 12  | 6   | 6   | 6   |
|     | 児童数 (人)  | 241 (13) | 239 | 234 | 241 | 255 | 247 | 255 | 243 | 235 | 204 | 166 | 143 |
| 中宮小 | 学級数 (CL) | 15 (4)   | 15  | 15  | 14  | 15  | 16  | 15  | 16  | 12  | 12  | 12  | 12  |
|     | 児童数 (人)  | 439 (25) | 437 | 449 | 449 | 456 | 451 | 432 | 446 | 400 | 345 | 298 | 266 |

(統合後の推計)

|     |          | H27      | H31 | H32 | H33 | H35 | H40 | H45 | H50 | H55 |
|-----|----------|----------|-----|-----|-----|-----|-----|-----|-----|-----|
| 統合校 | 学級数 (CL) | 21 (5)   | 21  | 22  | 21  | 22  | 19  | 18  | 18  | 12  |
|     | 児童数 (人)  | 680 (38) | 711 | 698 | 687 | 689 | 635 | 549 | 464 | 409 |

(2) 住宅開発等の情報

- ・明倫小学校の南西側の元UR中宮第一団地は、平成28年に売却される予定。敷地は、約2.3haあり、集合住宅に利用されれば約400戸、戸建て住宅であれば約130戸の住宅が建設される。
- ・中宮小学校の周辺に農地が一部存在するものの、校区の多くは既存の住宅地であり、新規の大規模住宅開発は見込めない。

2. 施設規模

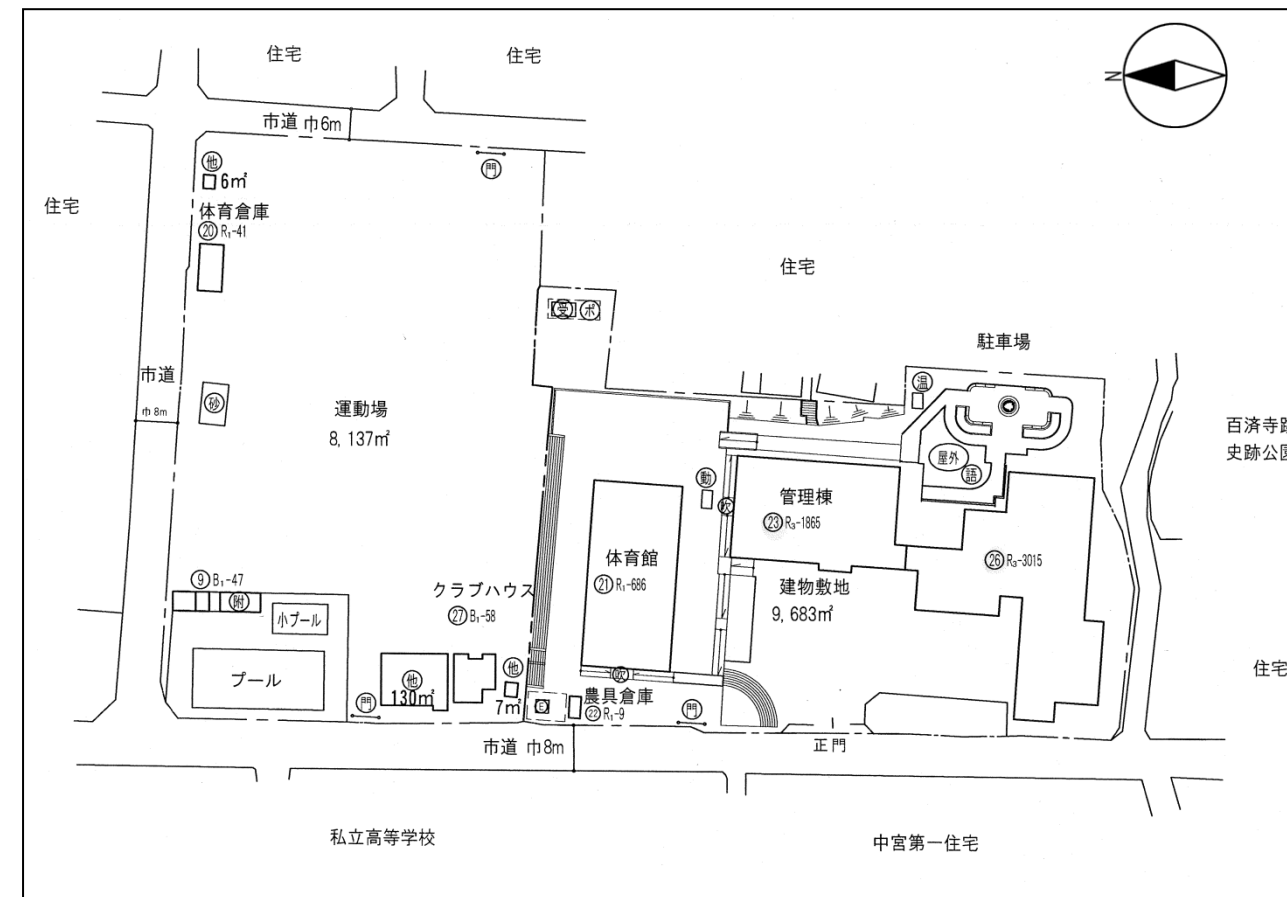
(1) 学校用地の状況

|       | 建物敷地面積               | 運動場面積                | その他面積 | 敷地面積                  | 形状等              |
|-------|----------------------|----------------------|-------|-----------------------|------------------|
| 明倫小学校 | 9,683 m <sup>2</sup> | 8,137 m <sup>2</sup> | —     | 17,820 m <sup>2</sup> | 法敷き少ない。整形 (L型敷地) |
| 中宮小学校 | 8,973 m <sup>2</sup> | 9,502 m <sup>2</sup> | —     | 18,475 m <sup>2</sup> | 法敷無し。整形。         |

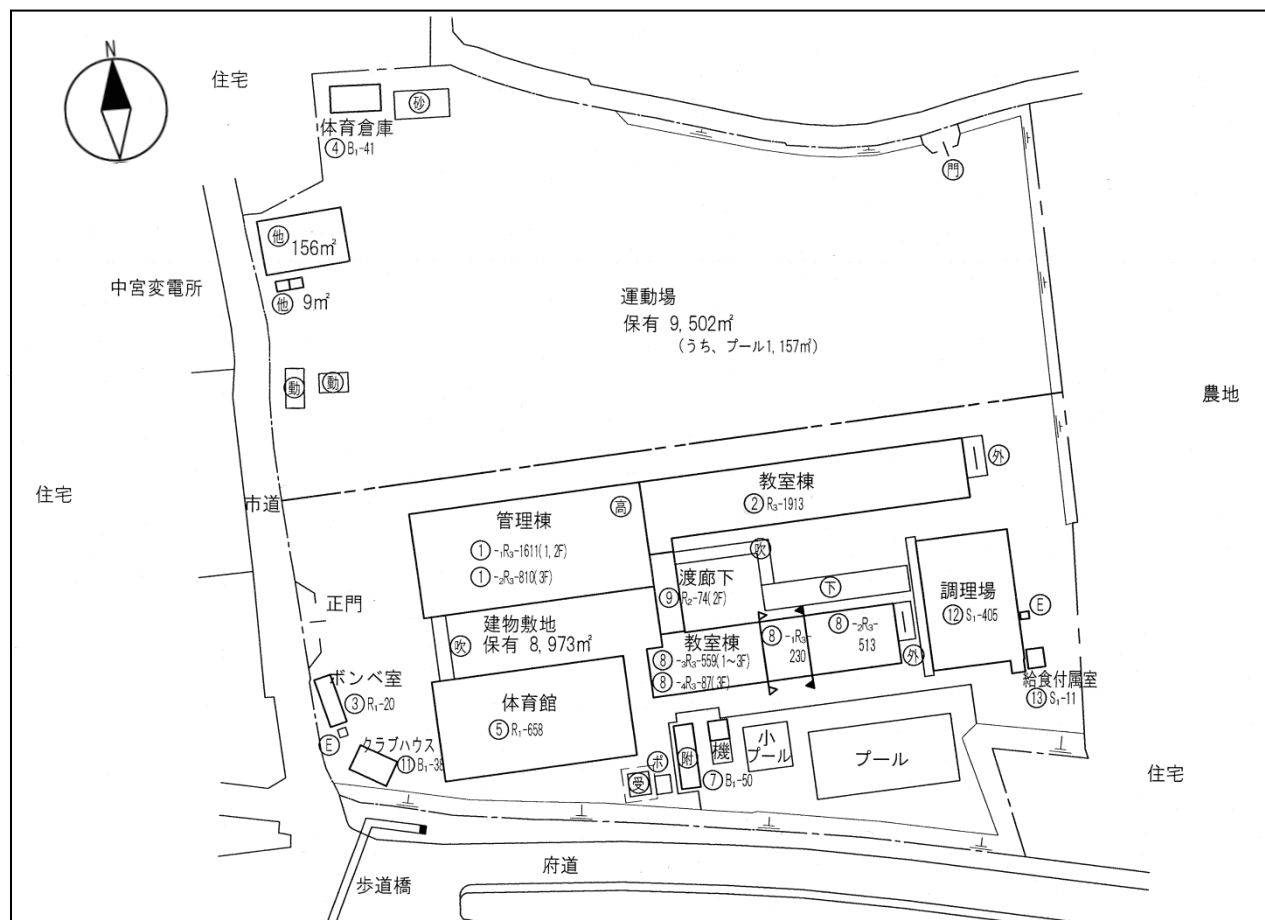
\* 小学校設置基準面積 (運動場)

|                     |   |
|---------------------|---|
| 統合した場合の最大児童数 (711人) | 7,110 m <sup>2</sup> (*2400 m <sup>2</sup> + 10 m <sup>2</sup> × (711人 - 240人)) |
|---------------------|---|

(明倫小学校 配置図)



(中宮小学校 配置図)



(2) 建物の状況

| 学校名   | 棟の種類           | 棟番号 | 構造区分 | 階数 | 建築年     | 保有面積  |
|-------|----------------|-----|------|----|---------|-------|
| 明倫小学校 | 校舎(保有教室数:13教室) |     |      |    |         | 4,880 |
|       | 管理棟            | 23  | R    | 3  | H5.3.1  | 1,865 |
|       | 教室棟            | 26  | R    | 3  | H6.8.1  | 3,015 |
|       | 体育館            | 21  | R    | 1  | S62.3.1 | 686   |
|       | その他            |     |      |    |         | 155   |
| 中宮小学校 | 校舎(保有教室数:35教室) |     |      |    |         | 5,591 |
|       | 管理棟            | 1   | R    | 3  | S47.3.1 | 2,289 |
|       | 教室棟            | 2   | R    | 3  | S47.3.1 | 1,913 |
|       | 教室棟            | 8   | R    | 3  | S48.7.1 | 1,389 |
|       | 体育館            | 5   | R    | 1  | S48.1.1 | 658   |
| その他   |                |     |      |    | 223     |       |

\* 小学校設置基準面積 (校舎)

|                     |   |
|---------------------|---|
| 統合した場合の最大児童数 (711人) | 3,393 m <sup>2</sup> (*2,700 m <sup>2</sup> + 3 m <sup>2</sup> × (711人 - 480人)) |
|---------------------|---|

\* その他 留守家庭児童会室の状況

| 学校名   | 定員 (H27.4.1 現在児童数) | 余裕教室使用状況 | 専用施設床面積 (m <sup>2</sup> ) |
|-------|--------------------|----------|---------------------------|
| 明倫小学校 | 50 (40)            | —        | 95.37                     |
| 中宮小学校 | 119 (83)           | 1 教室     | 114.33                    |

(3) 施設整備の予定

- (明倫小学校) 学校施設整備計画の第3期実施計画整備候補施設 (建築後20年以上)
- (中宮小学校) 学校施設整備計画の第1期実施計画整備候補施設 (建築後40年以上)

(4) 増築等の必要性

|                   | 統 合 校                                     |
|-------------------|---|
|                   | ア 中宮小学校敷地に設置                              |
| 最大時における必要教室数      | 34 教室 (通常学級 22CL + 支援学級 5 CL + 多目的室等 7CL) |
| パーティーション対応時       | 31 教室 (通常学級 22CL + 支援学級 4 教室 + 多目的室等 5CL) |
| 不足数 (パーティーション対応時) | 不足なし                                      |
| 増築等の方法            | 増築スペースなし                                  |

### 3. 通学区域

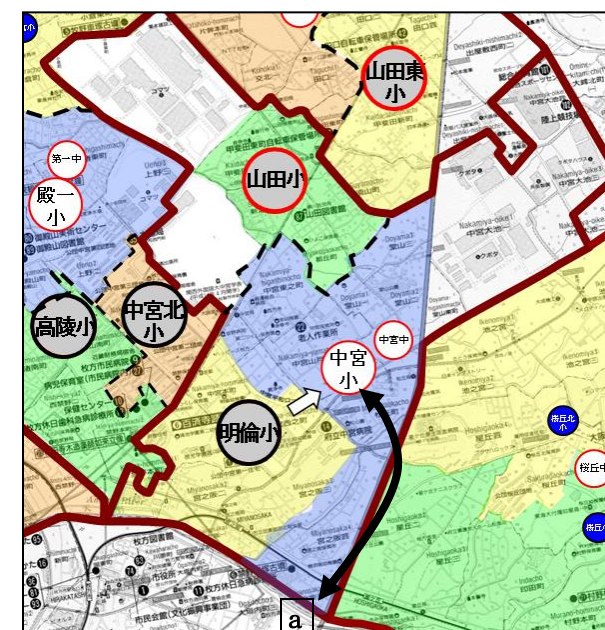
(1) 最長通学距離

(現行)

| 学校名   | 最長地域         | 距離     |
|-------|--------------|--------|
| 明倫小学校 | 禁野本町1丁目17番付近 | 約0.7km |
| 中宮小学校 | 宮之阪5丁目14番付近  | 約1.6km |

(統合後)

| 統 合 校        | 最長地域           | 距離     |
|--------------|----------------|--------|
| ア 中宮小学校敷地に設置 | 宮之阪5丁目14番付近……a | 約1.6km |



(2) 校区の状況

| 統 合 校              |   |
|--------------------|---|
| ア 中宮小学校敷地に設置       |   |
| 不自然な通学<br>様態の有無    | —   |
| 地形地物による<br>地域分断の有無 | 国道 1 号線（ただし、国道 1 号より東側は、工場や倉庫、店舗、農地であり、住宅地はない。）、府道枚方茨木線、市道禁野第 3 号線、京阪電鉄交野線あり。 |
| 校区における<br>学校の位置    | 東西南北方向のほぼ中央寄りに位置する。   |
| 通学区域の<br>広さ・形状     | 東西方向 3.0km 南北方向 1.5km で、不整形   |
| その他                | —   |

4. 小中連携

| 統 合 校                 |                                    |
|-----------------------|------------------------------------|
| ア 中宮小学校敷地に設置          |                                    |
| 進学中学校                 | 中宮中学校（現在と変更なし。）                    |
| 「一小一中の」<br>接続関係の確保    | 確保できる。（現状と変更なし。）                   |
| 小中一貫校（一体型）<br>の設置可能性  | なし。                                |
| 統合後中学校区にお<br>ける最長通学距離 | 禁野本町 1 丁目 17 番付近…約 1.6km（現在と変更なし。） |
| 通学支援策等                | —                                  |

5. 地域連携

(1) 自治会等の区域

- ・学校統合後の自治会分断の有無：なし

(2) 学校の沿革等

|      | 明倫小学校  | 中宮小学校                      |
|------|--|----------------------------|
| 設置年月 | ・昭和 32 年 殿山第一小、山田小から<br>分離開校                                 | ・昭和 47 年 山田小、明倫小から分離<br>開校 |
| 沿革等  | ・昭和 43 年 高陵小に一部分離<br>・昭和 47 年 中宮小に一部分離<br>・昭和 55 年 中宮北小に一部分離 |                            |