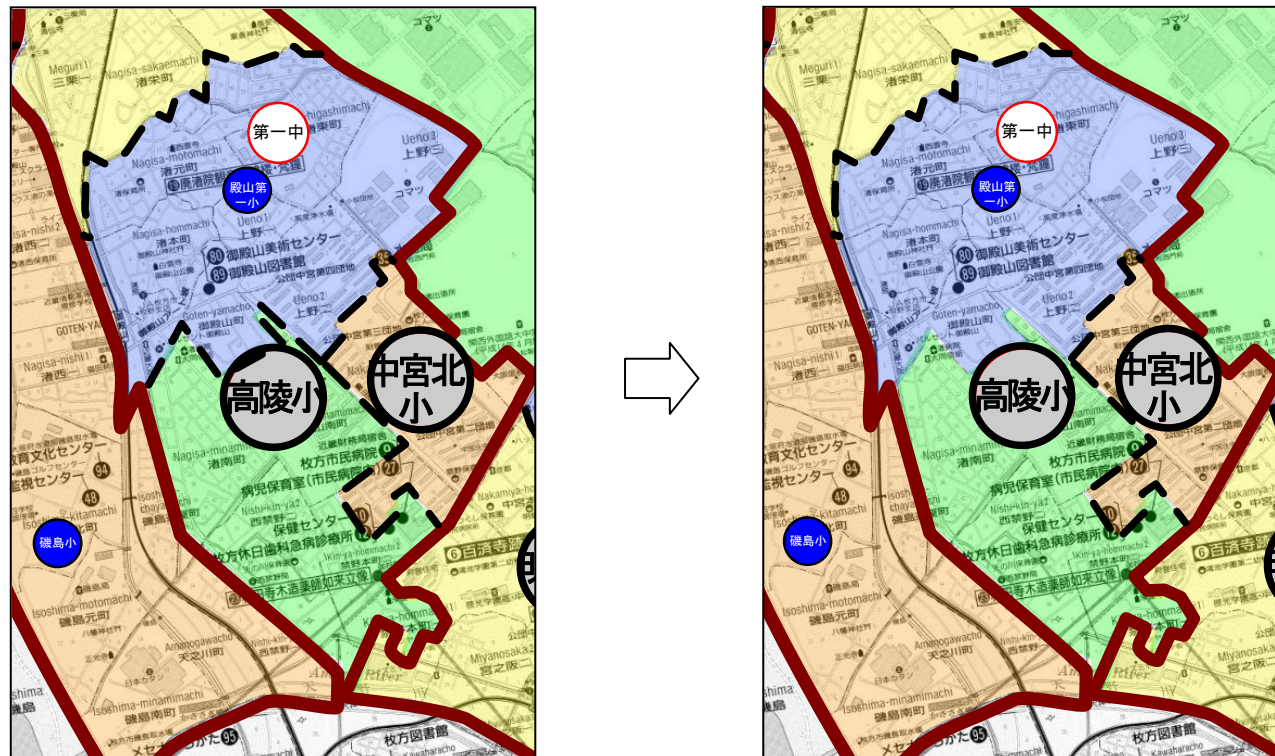


★ (方策番号) 中部B

(1) 高陵小学校

- 高陵小学校と殿山第一小学校を新設統合する。  
ア. 殿山第一小学校敷地に統合校を設置する。



1. 学校規模

(1) 学級数・児童数の将来推計  
(現行推計)

|       |          | H27         | H28 | H29 | H30 | H31 | H32 | H33 | H35 | H40 | H45 | H50 | H55 |
|-------|----------|-------------|-----|-----|-----|-----|-----|-----|-----|-----|-----|-----|-----|
| 高陵小   | 学級数 (CL) | 6<br>(2)    | 6   | 6   | 6   | 6   | 6   | 7   | 6   | 6   | 6   | 6   | 6   |
|       | 児童数 (人)  | 148<br>(10) | 150 | 149 | 158 | 161 | 169 | 180 | 145 | 126 | 105 | 77  | 60  |
| 殿山第一小 | 学級数 (CL) | 12<br>(2)   | 12  | 12  | 12  | 12  | 12  | 12  | 18  | 16  | 15  | 16  | 18  |
|       | 児童数 (人)  | 318<br>(8)  | 334 | 345 | 370 | 374 | 383 | 372 | 478 | 453 | 439 | 459 | 533 |

(統合後の推計)

|     |          | H27         | H31 | H32 | H33 | H35 | H40 | H45 | H50 | H55 |
|-----|----------|-------------|-----|-----|-----|-----|-----|-----|-----|-----|
| 統合校 | 学級数 (CL) | 15<br>(3)   | 17  | 18  | 18  | 18  | 18  | 18  | 18  | 18  |
|     | 児童数 (人)  | 466<br>(18) | 535 | 552 | 552 | 623 | 579 | 544 | 536 | 593 |

(2) 住宅開発等の情報

- ・高陵小学校北側隣接地の元警察官舎跡地は売却される予定。約 1.8ha あり、マンションに利用されれば約 300 戸、戸建住宅であれば約 100 戸の住宅が建設できる。

2. 施設規模

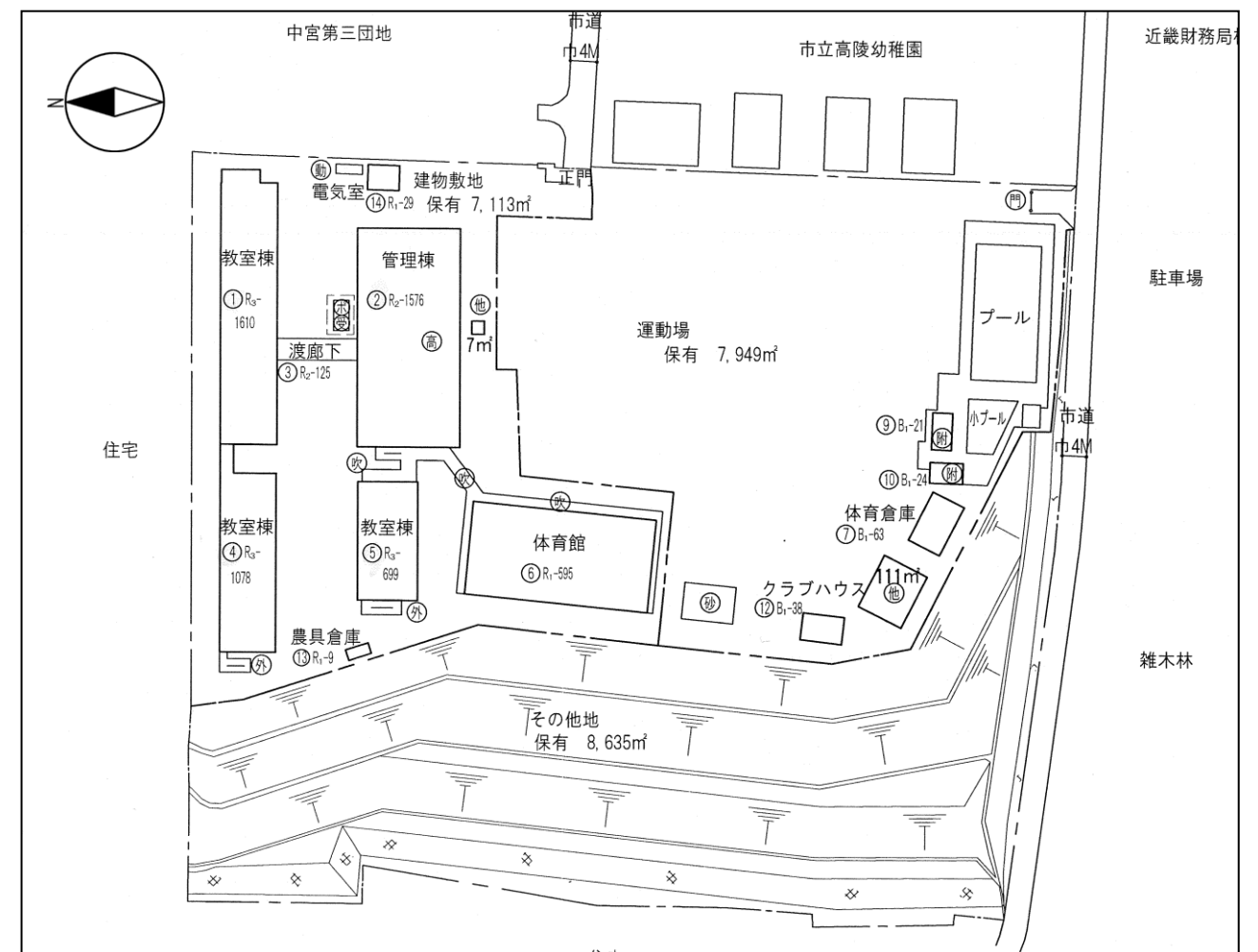
(1) 学校用地の状況

|         | 建物敷地面積               | 運動場面積                | その他面積                | 敷地面積                  | 形状                            |
|---------|----------------------|----------------------|----------------------|-----------------------|-------------------------------|
| 高陵小学校   | 7,113 m <sup>2</sup> | 7,949 m <sup>2</sup> | 8,635 m <sup>2</sup> | 23,697 m <sup>2</sup> | 法敷多い。<br>高陵幼稚園と隣接。            |
| 殿山第一小学校 | 4,010 m <sup>2</sup> | 6,895 m <sup>2</sup> | —                    | 10,905 m <sup>2</sup> | 法敷なし。ほぼ整形。<br>敷地小。<br>第一中と隣接。 |

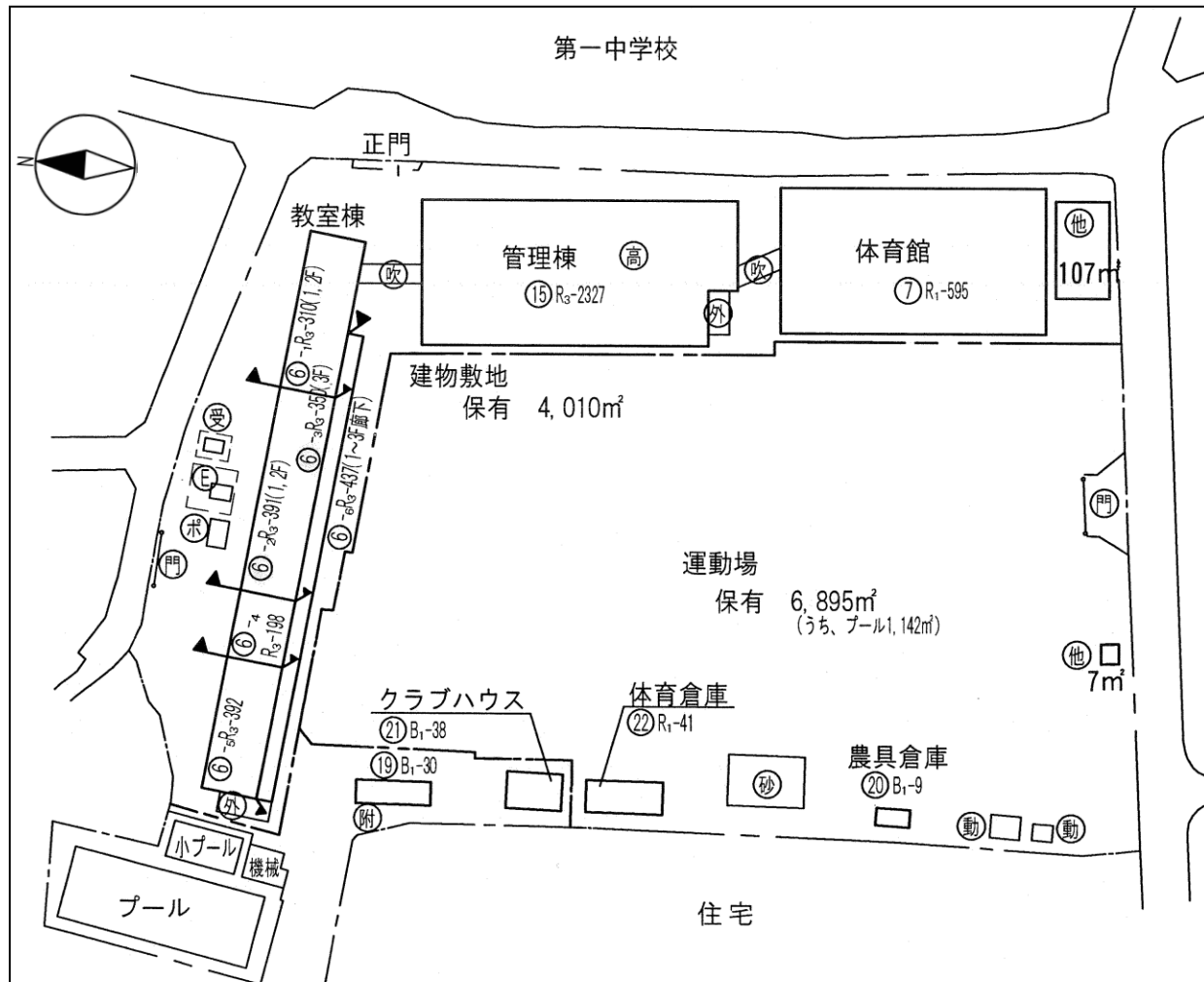
\* 小学校設置基準面積 (運動場)

|                      |   |
|----------------------|---|
| 統合した場合の最大児童数 (623 人) | 6,230 m <sup>2</sup> (*2400 m <sup>2</sup> + 10 m <sup>2</sup> × (623 人 - 240 人)) |
|----------------------|---|

(高陵小学校 配置図)



(殿山第一小学校 配置図)



(2) 建物の状況

| 学校名     | 棟の種類           | 棟番号 | 構造区分 | 階数 | 建築年     | 保有面積  |
|---------|----------------|-----|------|----|---------|-------|
| 高陵小学校   | 校舎(保有教室数:26教室) |     |      |    |         | 4,731 |
|         | 教室棟            | 1   | R    | 3  | S43.8.1 | 1,610 |
|         | 管理棟            | 2   | R    | 2  | S43.8.1 | 1,576 |
|         | 教室棟            | 4   | R    | 3  | S44.3.1 | 1,078 |
|         | 教室棟            | 5   | R    | 3  | S46.1.1 | 467   |
|         | 体育館            | 6   | R    | 1  | S46.3.1 | 595   |
|         | その他            |     |      |    |         | 309   |
| 殿山第一小学校 | 校舎(保有教室数:25教室) |     |      |    |         | 4,262 |
|         | 教室棟            | 6   | R    | 3  | S38.8.1 | 2,078 |
|         | 管理棟            | 15  | R    | 3  | S47.3.1 | 2,184 |
|         | 体育館            | 7   | R    | 1  | S45.3.1 | 595   |
|         | その他            |     |      |    |         | 118   |

\* 小学校設置基準面積 (校舎)

|                     |                                       |
|---------------------|---------------------------------------|
| 統合した場合の最大児童数 (623人) | 3,129㎡ (*2,700㎡ + 3㎡ × (623人 - 480人)) |
|---------------------|---------------------------------------|

\* その他留守家庭児童会室の状況

| 学校名     | 定員 (H27.4.1 現在児童数) | 余裕教室使用状況 | 専用施設床面積 (㎡) |
|---------|--------------------|----------|-------------|
| 高陵小学校   | 50 (25)            | —        | 80.87       |
| 殿山第一小学校 | 98 (56)            | 1教室      | 85.66       |

(3) 施設整備の予定

(高陵小学校) 学校施設整備計画の第1期実施計画整備候補施設 (建築後40年以上)

(殿山第一小学校) 平成30年度管理棟トイレ改造予定。

教室棟6号棟を除き、学校施設整備計画の第1期実施計画整備候補施設 (建築後40年以上)

(4) 増築等の必要性

|                   | 統合校                                     |
|-------------------|---|
|                   | ア 殿山第一小学校敷地に設置                          |
| 最大時における必要教室数      | 28教室 (通常学級 18CL + 支援学級 3CL + 多目的室等 7教室) |
| パーティーション対応時       | 25教室 (通常学級 18CL + 支援学級 2教室 + 多目的室等 5教室) |
| 不足数 (パーティーション対応時) | 3教室 (不足なし)                              |
| 増築等の方法            | 増築できるスペースなし。<br>教室棟・管理棟改築 (4階建) の必要あり。  |

3. 通学区域

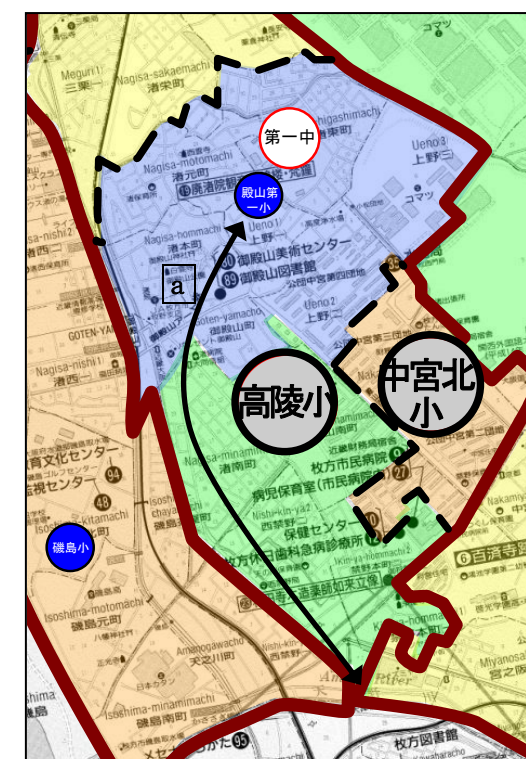
(1) 最長通学距離

(現行)

| 学校名     | 最長地域   | 距離     |
|---------|--------|--------|
| 高陵小学校   | 西禁野2丁目 | 約1.3km |
| 殿山第一小学校 | 御殿山町   | 約0.9km |

(統合後)

| 統合校            | 最長地域        | 距離     |
|----------------|-------------|--------|
| ア 殿山第一小学校敷地に設置 | 西禁野2丁目 …… a | 約2.0km |



(2) 校区の状況

|                    | 統合校  |
|--------------------|--|
|                    | ア 殿山第一小学校敷地に設置                                       |
| 不自然な通学<br>様態の有無    | 高陵小学校区の一部に明倫小学校区に入り込んだ地域（西禁野 2 丁目、<br>禁野本町 1 丁目）がある。 |
| 地形地物による<br>地域分断の有無 | 府道杉田口禁野線、殿山百済寺道あり。                                   |
| 校区における<br>学校の位置    | 東西方向の中間、南北方向の北側に位置する。                                |
| 通学区域の<br>広さ・形状     | 東西方向 1.0km、南北方向 1.8km で、南北方向に長い形状。                   |
| その他                | —  |

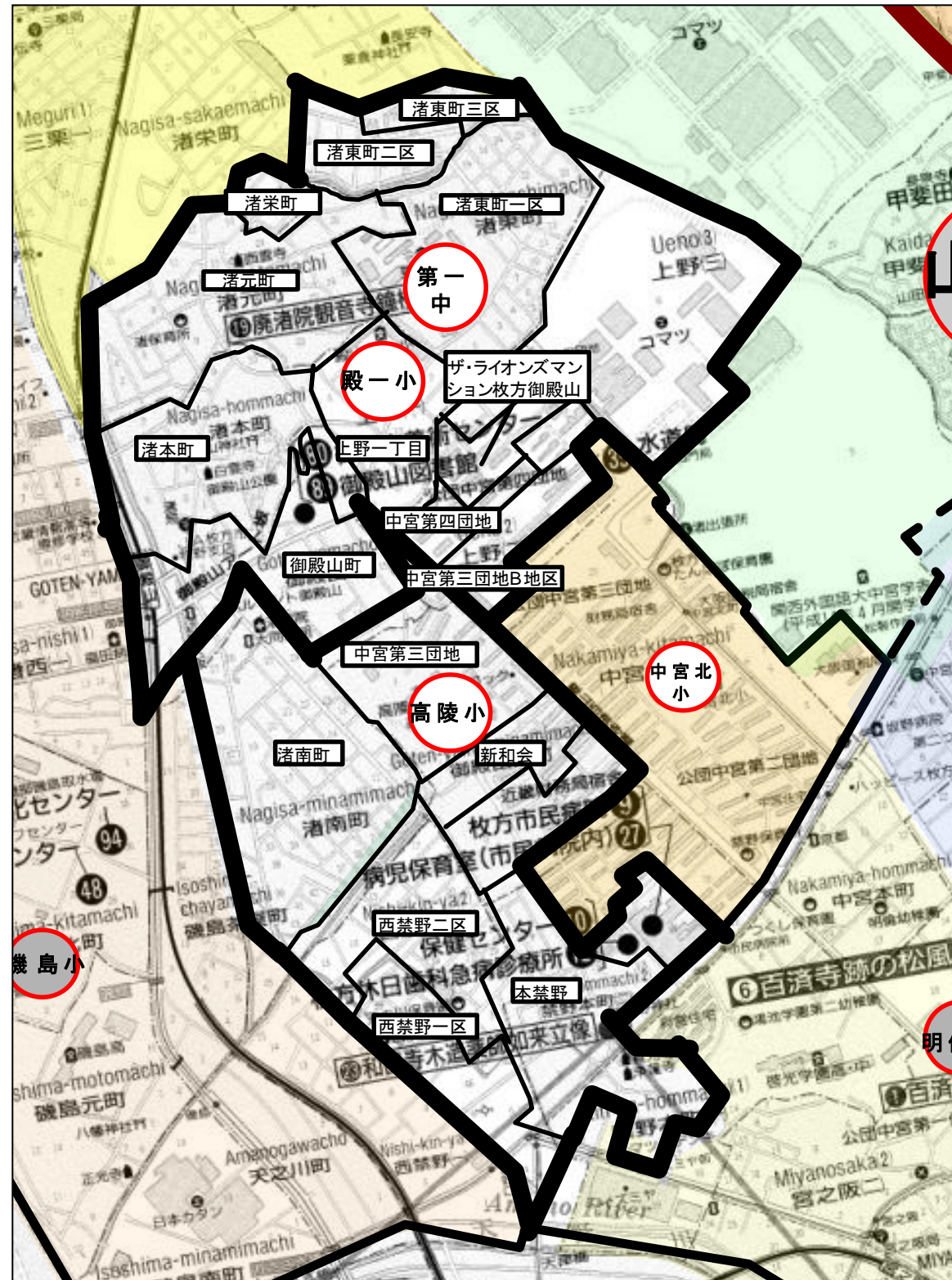
4. 小中連携

|                      | 統合校                         |
|----------------------|-----------------------------|
|                      | ア 殿山第一小学校敷地に設置              |
| 進学中学校                | 第一中学校（現在と変更なし。）             |
| 一小一中の<br>接続関係の確保     | 確保できる。（現状と変更なし。）            |
| 小中一貫校（一体<br>型）の設置可能性 | あり。                         |
| 中学校区における<br>最長通学距離   | 禁野本町 1 丁目…約 1.8km（現在と変更なし。） |
| 通学支援策等               | —                           |

5. 地域連携

(1) 自治会等の区域

- ・学校統合後の自治会分断の有無：なし  
(自治会区域図)



(2) 学校の沿革等

|      | 高陵小学校                                 | 殿山第一小学校  |
|------|---------------------------------------|--|
| 設置年月 | ・昭和 43 年明倫小、殿一小から分離開校                 | ・明治 8 年創設  |
| 沿革等  | ・昭和 48 年磯島小に一部分離<br>・昭和 55 年中宮北小に一部分離 | ・昭和 32 年明倫小に一部分離<br>・昭和 43 年高陵小に一部分離<br>・昭和 47 年小倉小に一部分離<br>・昭和 48 年磯島小に一部分離 |