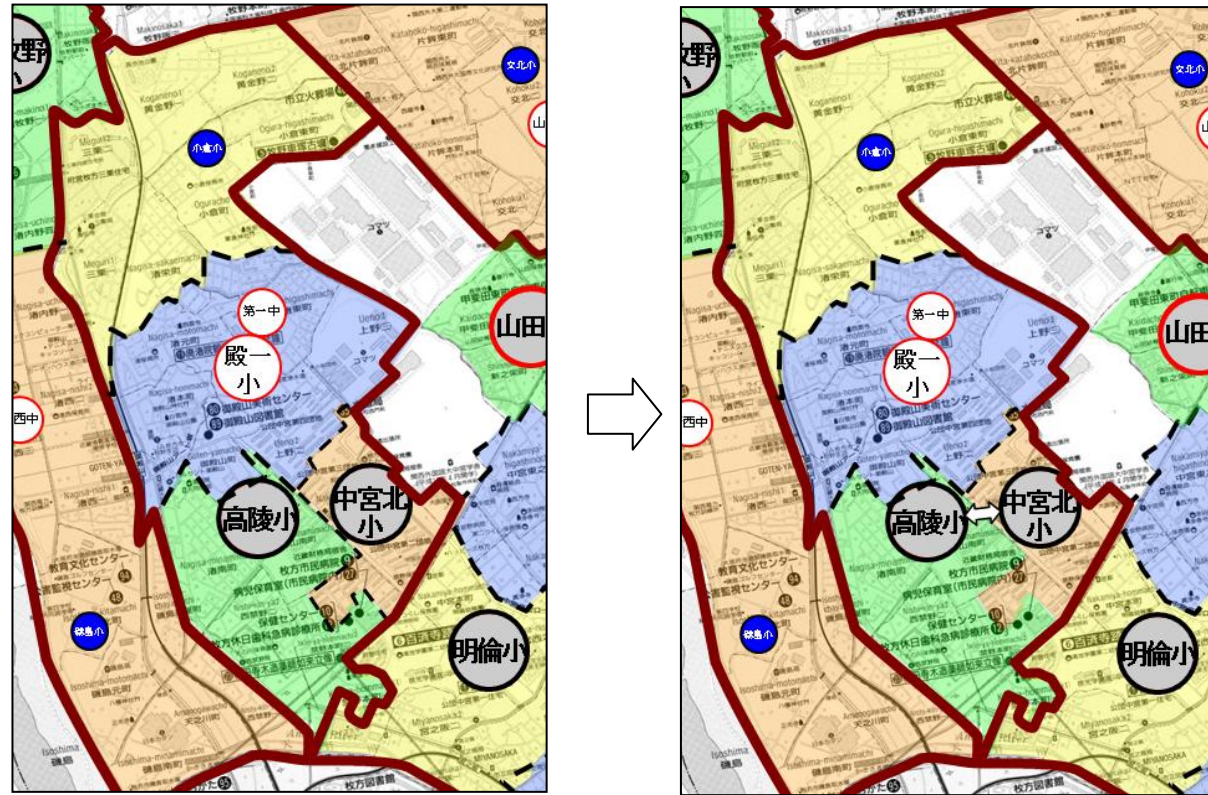


★ (方策番号) 中部 A (1) 高陵小学校 (2) 中宮北小学校

- 高陵小学校と中宮北小学校を新設統合する。
ア. 中宮北小学校敷地またはイ高陵小学校敷地に統合校を設置する。



1. 学校規模

(1) 学級数・児童数の将来推計
(現行推計)

		H27	H28	H29	H30	H31	H32	H33	H35	H40	H45	H50	H55
高陵小	学級数 (CL)	6 (2)	6	6	6	6	6	7	6	6	6	6	6
	児童数 (人)	148 (10)	150	149	158	161	169	180	145	126	105	77	60
中宮北小	学級数 (CL)	11 (3)	11	10	10	11	12	11	8	6	6	6	6
	児童数 (人)	263 (12)	260	256	267	266	285	273	248	185	174	174	173

(統合後の推計)

		H27	H31	H32	H33	H35	H40	H45	H50	H55
統合校	学級数 (CL)	13 (5)	15	15	16	14	12	12	12	10
	児童数 (人)	411 (22)	427	454	453	393	311	279	251	233

(2) 住宅開発等の情報

- ・中宮北小学校の北側隣接地に位置する元国家公務員宿舎は、公共施設として利用される見込み。
- ・高陵小学校北側隣接地の元警察官舎跡地は売却される予定。約 1.8ha あり、マンションに利用されれば約 300 戸、戸建住宅であれば約 100 戸の住宅が建設できる。

2. 施設規模

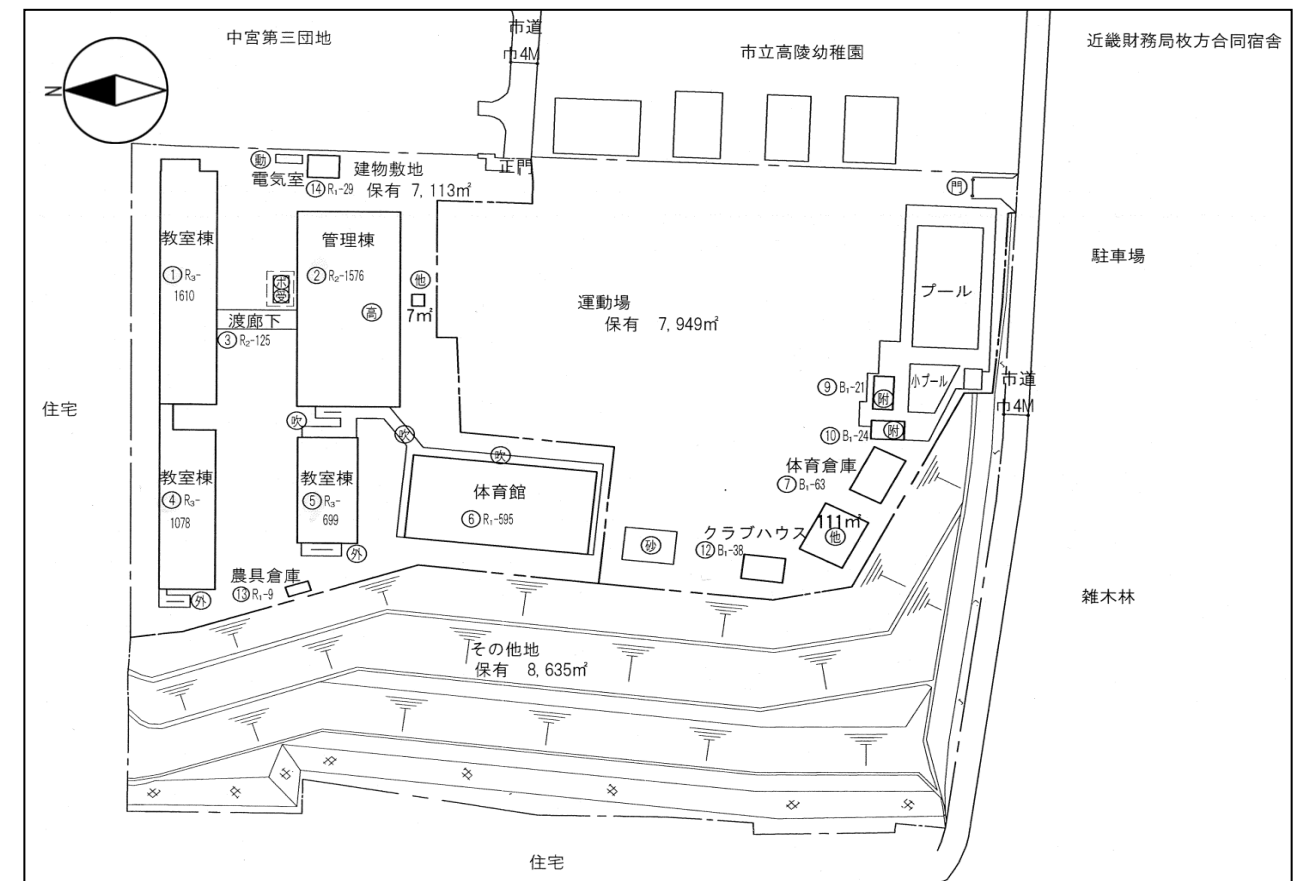
(1) 学校用地の状況

	建物敷地面積	運動場面積	その他面積	敷地面積	形状
高陵小学校	7,113 m ²	7,949 m ²	8,635 m ²	23,697 m ²	法敷多い。(8,635 m ²) 高陵幼稚園と隣接。
中宮北小学校	8,462 m ²	8,318 m ²	—	16,780 m ²	法敷無し。整形。

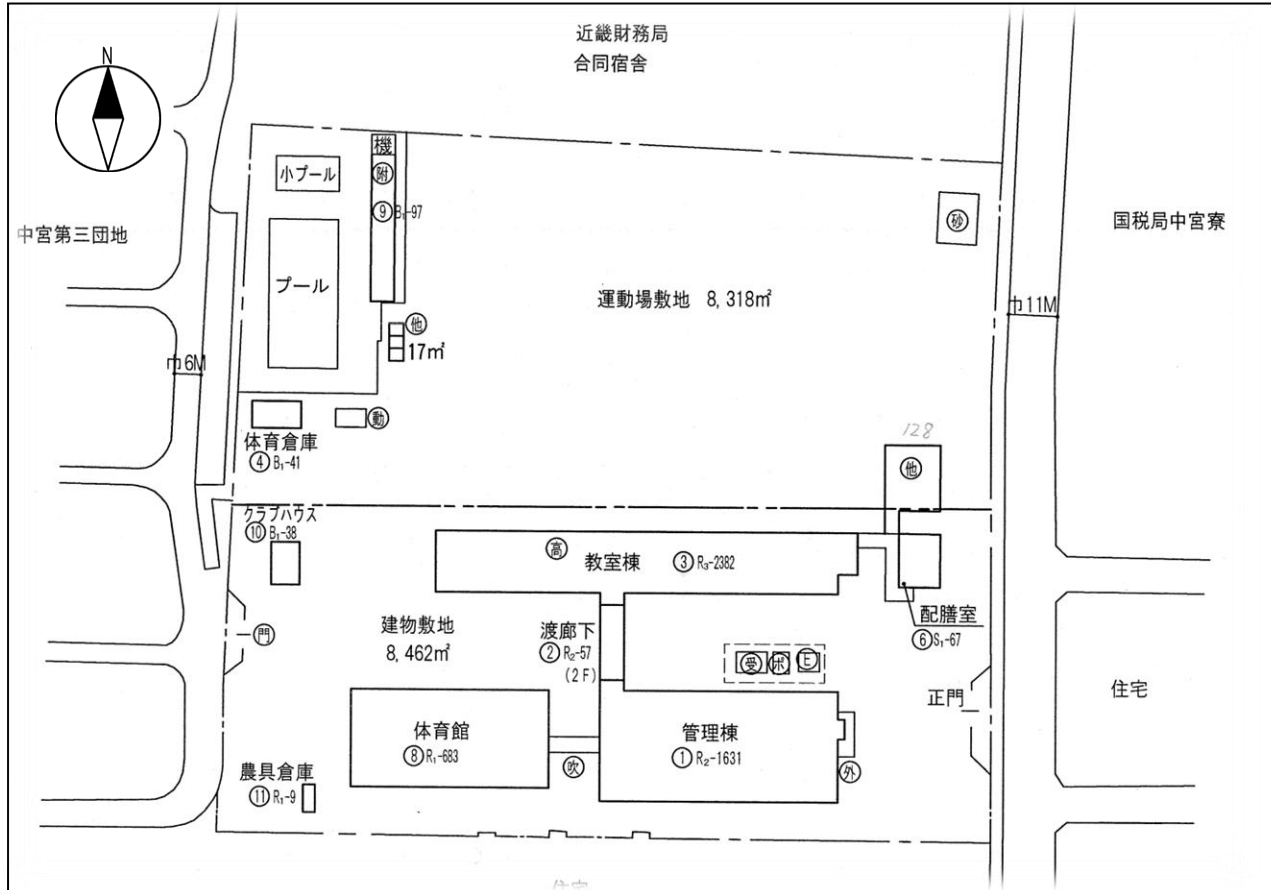
* 小学校設置基準面積 (運動場)

統合した場合の最大児童数 (454 人)	4,540 m ² (*2400 m ² + 10 m ² × (454 人 - 240 人))
----------------------	---

(高陵小学校 配置図)



(中宮北小学校 配置図)



(2) 建物の状況

学校名	棟の種類	棟番号	構造区分	階数	建築年	保有面積
高陵小学校	校舎(保有教室数:26教室)					4,731
	教室棟	1	R	3	S43.8.1	1,610
	管理棟	2	R	2	S43.8.1	1,576
	教室棟	4	R	3	S44.3.1	1,078
	教室棟	5	R	3	S46.1.1	467
	体育館	6	R	1	S46.3.1	595
	その他					309
中宮北小学校	校舎(保有教室数:19教室)					4,013
	管理棟	1	R	2	S55.3.1	1,631
	教室棟	3	R	3	S55.3.1	2,382
	体育館	8	R	1	S55.3.1	683
	その他					309

* 小学校設置基準面積 (校舎)

統合した場合の最大児童数 (454 人)	2,570 ㎡ (*500 ㎡ + 5 ㎡ × (454 人 - 40 人))
----------------------	---

* その他留守家庭児童会室の状況

学校名	定員 (H27.4.1 現在児童数)	余裕教室使用状況	専用施設床面積 (㎡)
高陵小学校	50 (25)	—	80.87
中宮北小学校	50 (47)	—	85.66

(3) 施設整備の予定

- (高陵小学校) 学校施設整備計画の第1期実施計画整備候補施設 (建築後 40 年以上)
- (中宮北小学校) 学校施設整備計画の第2期実施計画整備候補施設 (建築後 30 年以上)

(4) 増築等の必要性

	統合校	
	ア 中宮北小学校敷地に設置	イ 高陵小学校敷地に設置
最大時における必要教室数	28 教室 (通常学級 16CL + 支援学級 5CL + 多目的室等 7CL)	
パーテーション対応時	25 教室 (通常学級 16CL + 支援学級 4 教室 + 多目的室等 5CL)	
不足数 (パーテーション対応時)	9 教室 (6 教室)	2 教室 (不足なし)
増築等の方法	増築できるスペースあり	必要なし

3. 通学区域

(1) 最長通学距離

(現行)

学校名	最長地域	距離
高陵小学校	西禁野 2 丁目 2 番付近	約 1.3km
中宮北小学校	禁野本町 2 丁目 11 番 2 号棟付近	約 0.7km

(統合後)

統合校	最長地域	距離
ア 中宮北小学校敷地に設置	西禁野 2 丁目 2 番付近 …… a	約 1.4km
	渚南町 27 番付近 …… b	約 1.2km
イ 高陵小学校敷地に設置	西禁野 2 丁目 2 番付近 …… c	約 1.3km



(2) 校区の状況

	統合校	
	ア 中宮北小学校敷地に設置	イ 高陵小学校敷地に設置
不自然な通学 様態の有無	高陵小学校区内に明倫小学校区に入り込んだ地域（西禁野 2 丁目、禁野本町 1 丁目）がある。	
地形地物による 地域分断の有無	府道杉田口禁野線、殿山百済寺道あり。	
校区における 学校の位置	東西方向の東端、南北方向のやや北に位置する。	東西方向のやや西、南北方向のやや北に位置する。
通学区域の 広さ・形状	東西方向 1.1km 南北方向 1.2km で、正形状	
その他	—	—

4. 小中連携

	統合校	
	ア 中宮北小学校敷地に設置	イ 高陵小学校敷地に設置
進学中学校	第一中学校（現在と変更なし。）	
一小一中の 接続関係の確保	確保できる。（現状と変更なし。）	
小中一貫校（一体 型）の設置可能性	なし。	なし。
中学校区における 最長通学距離	禁野本町 1 丁目…約 1.8km（現在と変更なし。）	
通学支援策等	—	

5. 地域連携

(1) 自治会等の区域

- ・学校統合後の自治会分断の有無：なし

(2) 学校の沿革等

	高陵小学校	中宮北小学校
設置年月	・昭和 43 年 明倫小、殿一小から分離 開校	・昭和 55 年 高陵小、明倫小から分離 開校
沿革等	・昭和 48 年 磯島小に一部分離 ・昭和 55 年 中宮北小に一部分離	