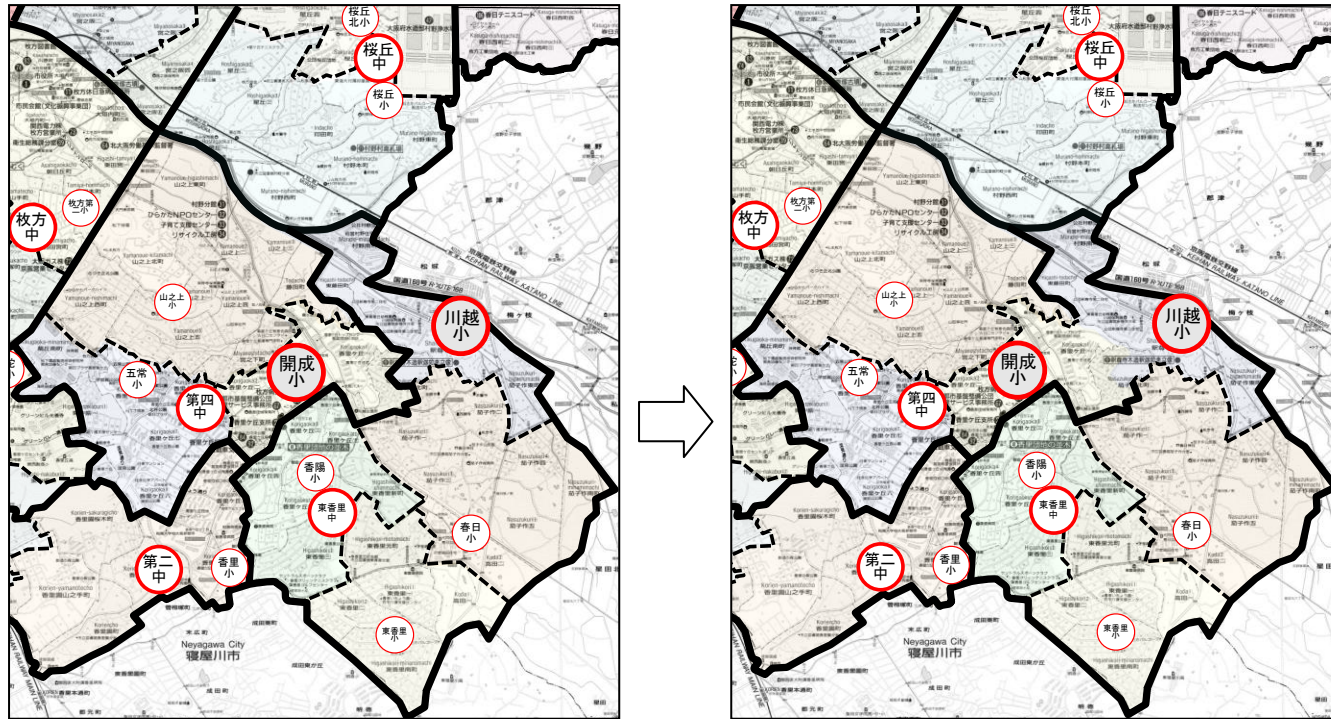


★ (方策番号) 南部 B

(1) 川越小学校

- 開成小学校と新設統合する。
- ア. 開成小学校敷地に統合校を設置する。



1. 学校規模

(1) 学級数・児童数の将来推計

(現行推計)

| | | H27 | H28 | H29 | H30 | H31 | H32 | H33 | H35 | H40 | H45 | H50 | H55 |
|-----|----------|----------|-----|-----|-----|-----|-----|-----|-----|-----|-----|-----|-----|
| 川越小 | 学級数 (CL) | 12 (2) | 12 | 11 | 10 | 9 | 9 | 8 | 10 | 6 | 6 | 6 | 6 |
| | 児童数 (人) | 312 (9) | 298 | 271 | 250 | 231 | 224 | 206 | 228 | 209 | 190 | 164 | 136 |
| 開成小 | 学級数 (CL) | 19 (4) | 19 | 17 | 17 | 17 | 16 | 15 | 12 | 12 | 10 | 12 | 12 |
| | 児童数 (人) | 610 (21) | 601 | 550 | 525 | 489 | 450 | 404 | 312 | 243 | 275 | 307 | 293 |

(統合後の推計)

| | | H27 | H30 | H31 | H32 | H33 | H35 | H40 | H45 | H50 | H55 |
|-----|----------|----------|-----|-----|-----|-----|-----|-----|-----|-----|-----|
| 統合校 | 学級数 (CL) | 27 (5) | 23 | 22 | 21 | 20 | 18 | 16 | 16 | 16 | 12 |
| | 児童数 (人) | 922 (30) | 775 | 720 | 674 | 610 | 540 | 452 | 465 | 471 | 429 |

(2) 住宅開発等の情報

- ・川越小学校区は、一部に農地は存在するものの、ほとんどが既存の住宅地であり、新規の大規模住宅開発は見込めない。
- ・開成小学校区は、校区のほとんどが旧日本住宅公団が開発した住宅地であったが、近年、マンション等へのリニューアルは見られるものの、児童数を著しく増加するほどの住宅開発は見込めない。

2. 施設規模

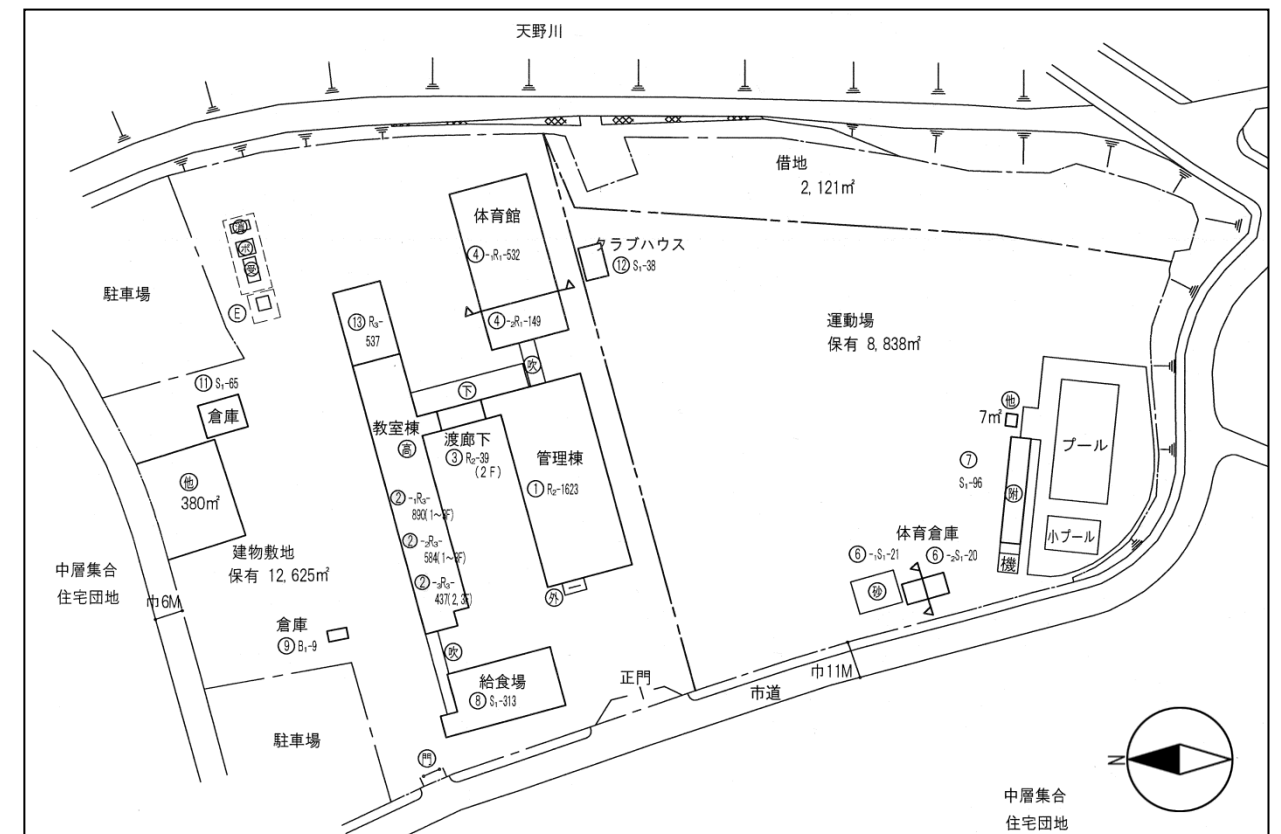
(1) 学校用地の状況

| | 建物敷地面積 | 運動場面積 | その他面積 | 敷地面積 | 形状等 |
|-------|-----------------------|-----------------------|-------|-----------------------|--|
| 川越小学校 | 12,625 m ² | 10,959 m ² | — | 23,584 m ² | 法敷なし。ほぼ整形。借地 2,121 m ² (大阪府：無償) |
| 開成小学校 | 9,176 m ² | 9,704 m ² | — | 18,880 m ² | 法敷あり。教室棟⑧、プール法敷の上段に立地。整形。 |

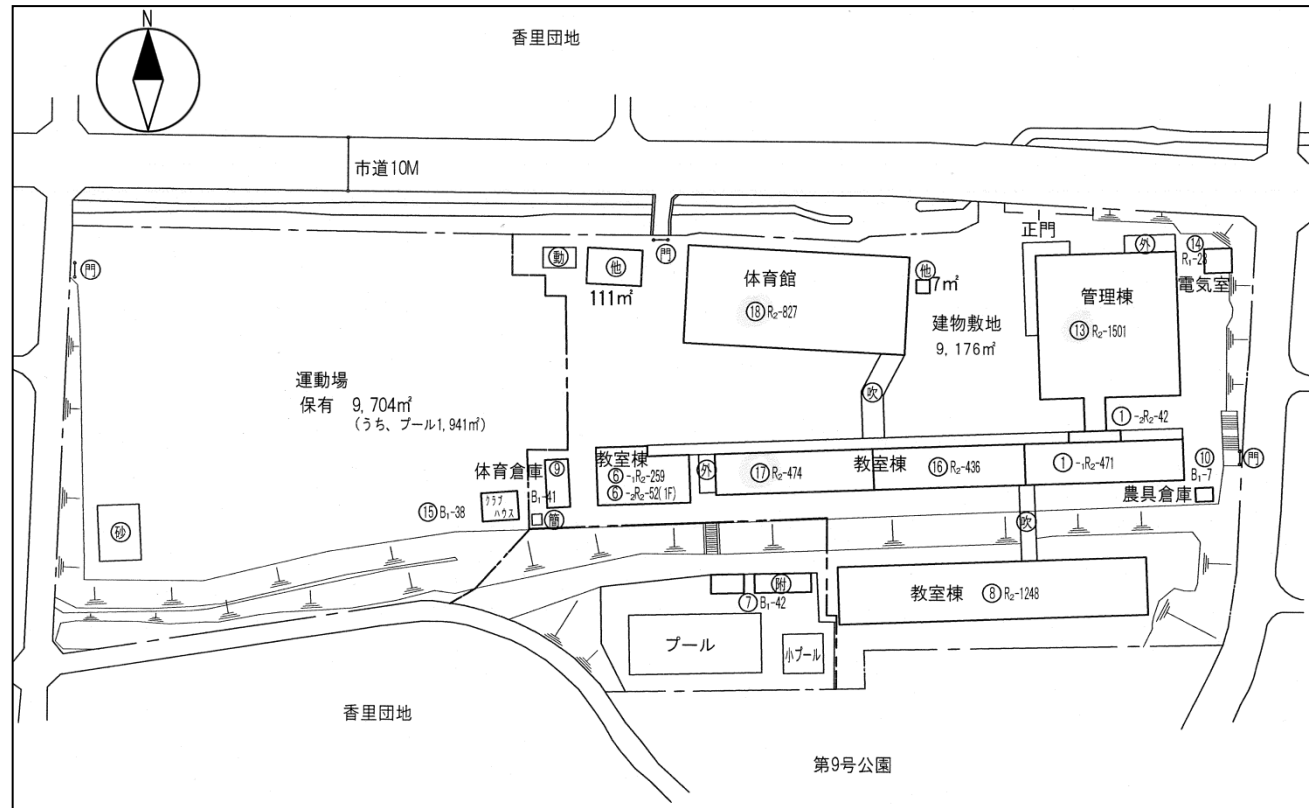
* 小学校設置基準面積 (運動場)

| | |
|----------------------|---|
| 統合した場合の最大児童数 (775 人) | 7,200 m ² (*721 人以上 = 7,200 m ²) |
|----------------------|---|

(川越小学校 配置図)



(開成小学校 配置図)



(2) 建物の状況

| 学校名 | 棟の種類 | 棟番号 | 構造区分 | 階数 | 建築年 | 保有面積 |
|-------|----------------|-----|------|----|---------|-------|
| 川越小学校 | 校舎(保有教室数:20教室) | | | | | 4,071 |
| | 管理棟 | 1 | R | 2 | S52.3.1 | 1,623 |
| | 教室棟 | 2 | R | 3 | S52.3.1 | 1,911 |
| | 教室棟 | 13 | R | 3 | S57.3.1 | 537 |
| | 体育館 | 4 | R | 1 | S52.3.1 | 681 |
| | その他 | | | | | 288 |
| 開成小学校 | 校舎(保有教室数:30教室) | | | | | 4,483 |
| | 教室棟 | 1 | R | 2 | S34.4.1 | 513 |
| | 教室棟 | 6 | R | 2 | S39.3.1 | 311 |
| | 教室棟 | 8 | R | 2 | S42.3.1 | 1,248 |
| | 管理棟 | 13 | R | 2 | H2.8.1 | 1,501 |
| | 教室棟 | 16 | R | 2 | S34.4.1 | 436 |
| | 教室棟 | 17 | R | 2 | S34.4.1 | 474 |
| | 体育館 | 18 | R | 2 | H23.2.1 | 827 |
| | その他 | | | | | 151 |

* 小学校設置基準面積 (校舎)

| | |
|----------------------|---|
| 統合した場合の最大児童数 (775 人) | 3,585 m ² (*2,700 m ² + 3 m ² × (775 人 - 480 人)) |
|----------------------|---|

* その他 留守家庭児童会室の状況

| 学校名 | 定員 (H27.4.1 現在児童数) | 余裕教室使用状況 | 専用施設床面積 (m ²) |
|-------|--------------------|----------|---------------------------|
| 川越小学校 | 50 (48) | — | 168.39 |
| 開成小学校 | 124 (117) | 1 教室 | 174.00 |

(3) 施設整備の予定

(川越小学校) 学校施設整備計画の第 2 期実施計画整備候補施設 (建築後 30 年以上)

(開成小学校) 学校施設整備計画の第 1 期実施計画整備候補施設 (建築後 40 年以上)

(4) 増築等の必要性

| | 統 合 校 |
|-------------------|--|
| | ア 開成小学校敷地に設置 |
| 最大時における必要教室数 | 34 教室 (通常学級 22CL + 支援学級 5CL + 多目的室等 7 教室) |
| パーティーション対応時 | 31 教室 (通常学級 22CL + 支援学級 4 教室 + 多目的室等 5 教室) |
| 不足数 (パーティーション対応時) | 4 教室 (1 教室) |
| 増築等の方法 | 増築スペースなし |

3. 通学区域

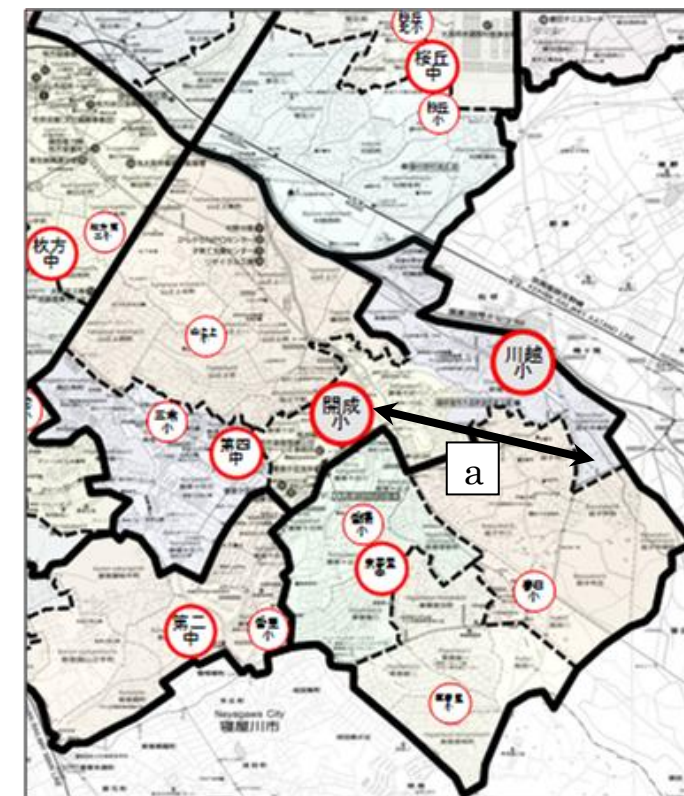
(1) 最長通学距離

(現行)

| 学 校 名 | 最長地域 | 距 離 |
|-------|--------------|---------|
| 川越小学校 | 村野南町 3 番付近 | 約 1.2km |
| 開成小学校 | 茄子作北町 28 番付近 | 約 1.2km |

(統合後)

| 統 合 校 | 最長地域 | 距 離 |
|--------------|-------------------|---------|
| ア 開成小学校敷地に設置 | 茄子作東町 26 番付近 …… a | 約 2.1km |



(2) 校区の状況

| | 統 合 校 |
|--------------------|-------------------------------|
| | ア 開成小学校敷地に設置 |
| 不自然な通学 様態の有無 | 春日小学校区、山之上小学校区を通過して通学する地域がある。 |
| 地形地物による 地域分断の有無 | 府道枚方交野寝屋川線、市道枚方高田線、天野川あり。 |
| 校区における 学校の位置 | 東西方向のやや西、南北方向のほぼ中央に位置する。 |
| 通学区域の 広さ・形状 | 東西方向 1.8km 南北方向 1.9km で、不整形 |
| その他 | — |

4. 小中連携

| | 統 合 校 |
|---------------------------------|---|
| | ア 開成小学校敷地に設置 |
| 進学中学校 | 東香里中学校（川越小学校区） 第四中学校（開成小学校区） |
| 「一小一中の」 接続関係の確保 | 統合は、中学校区を跨ぐため「一小一中」の接続関係とならない。なお、「一小一中」とするため中学校区をすべて第四中校区にする場合、現行に比べ通学距離が長くなる区域（茄子作東町等）が発生する。 |
| 中学校区を変更 する場合における 中学校の学校規模 | ○第四中学校区とした場合 ・第四中：大規模校（平成 31 年度 26CL。最大学級数 26 CL） ※平成 33 年度から適正規模 ・東香里中：適正規模（平成 31 年度 17CL。最小学級数 12CL） |
| 小中一貫校（一体型） の設置可能性 | なし。 |
| 統合後中学校区にお ける最長通学距離 | 第四中：茄子作東町 26 番付近…約 2.6km |
| 通学支援策等 | — |

5. 地域連携

(1) 自治会等の区域

- ・学校統合後の自治会分断の有無：なし。

(2) 学校の沿革等

| | 川越小学校 | 開成小学校 |
|------|-----------------------------|--|
| 設置年月 | ・昭和 52 年 春日小、山之上小から 分離開校 | ・昭和 34 年 旧川越小を前身に開校 |
| 沿革等 | ・平成 12 年 村野小の一部を統合 | ・昭和 37 年 五常小に一部分離 ・昭和 39 年 桜丘小に一部分離 ・昭和 41 年 春日小に一部分離 ・昭和 44 年 山之上小に一部分離 ・昭和 46 年 香陽小に一部分離 |