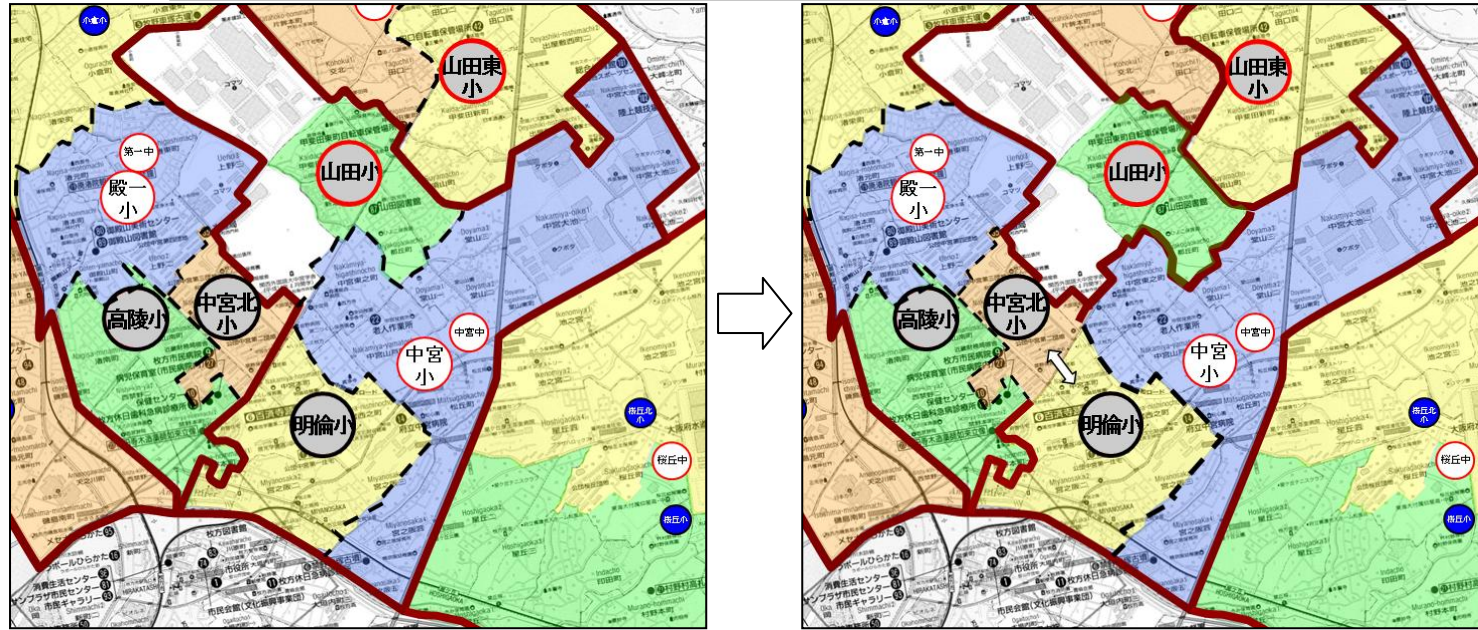


★ (方策番号) 中部 E (2) 中宮北小学校 (3) 明倫小学校

- 中宮北小学校と明倫小学校を新設統合する。  
ア. 明倫小学校敷地またはイ. 中宮北小学校敷地に統合校を設置する。



1. 学校規模

(1) 学級数・児童数の将来推計

(現行推計)

		H26	H27	H28	H29	H30	H31	H32	H35	H40	H45	H50	H55
明倫小	学級数 (CL)	9 (3)	9	9	9	9	10	9	10	12	6	6	6
	児童数 (人)	246 (13)	243	240	235	235	246	233	243	235	204	166	143
中宮北小	学級数 (CL)	10 (4)	11	11	11	11	11	12	8	6	6	6	6
	児童数 (人)	255 (9)	271	273	273	285	282	304	248	185	174	174	173

(統合後の推計)

		H26	H27		H30	H31	H32	H35	H40	H45	H50	H55
統合校	学級数 (CL)	支援 (4)	支援 (5)		17	18	18	18	12	12	12	12
	児童数 (人)	(16)	(25)		520	528	537	491	420	378	340	316

(2) 住宅開発等の情報

- ・中宮北小学校の北側隣接地に位置する元国家公務員宿舎は、公共施設として利用される見込み。
- ・明倫小学校の南西側の元UR中宮第一団地は、平成28年に売却される予定。敷地は、約2.3haあり、集合住宅に利用されれば約400戸、戸建て住宅であれば約130戸の住宅が建設される。

2. 施設規模

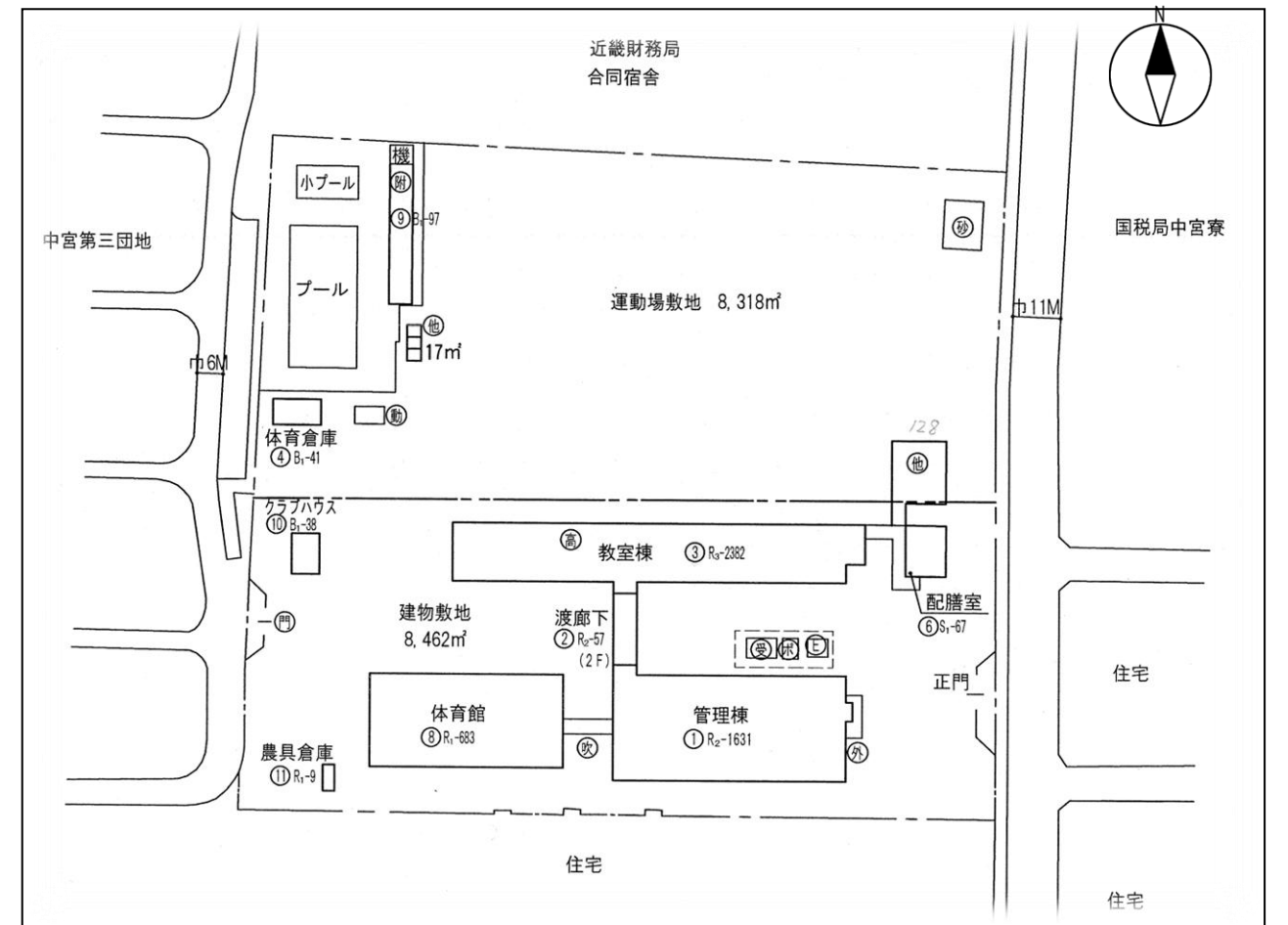
(1) 学校用地の状況

	建物敷地面積	運動場面積	その他面積	敷地面積	形状
中宮北小学校	8,462 m <sup>2</sup>	8,318 m <sup>2</sup>	—	16,780 m <sup>2</sup>	法敷無し。整形。
明倫小学校	9,683 m <sup>2</sup>	8,137 m <sup>2</sup>	—	17,820 m <sup>2</sup>	法敷き少ない。整形 (L型敷地)

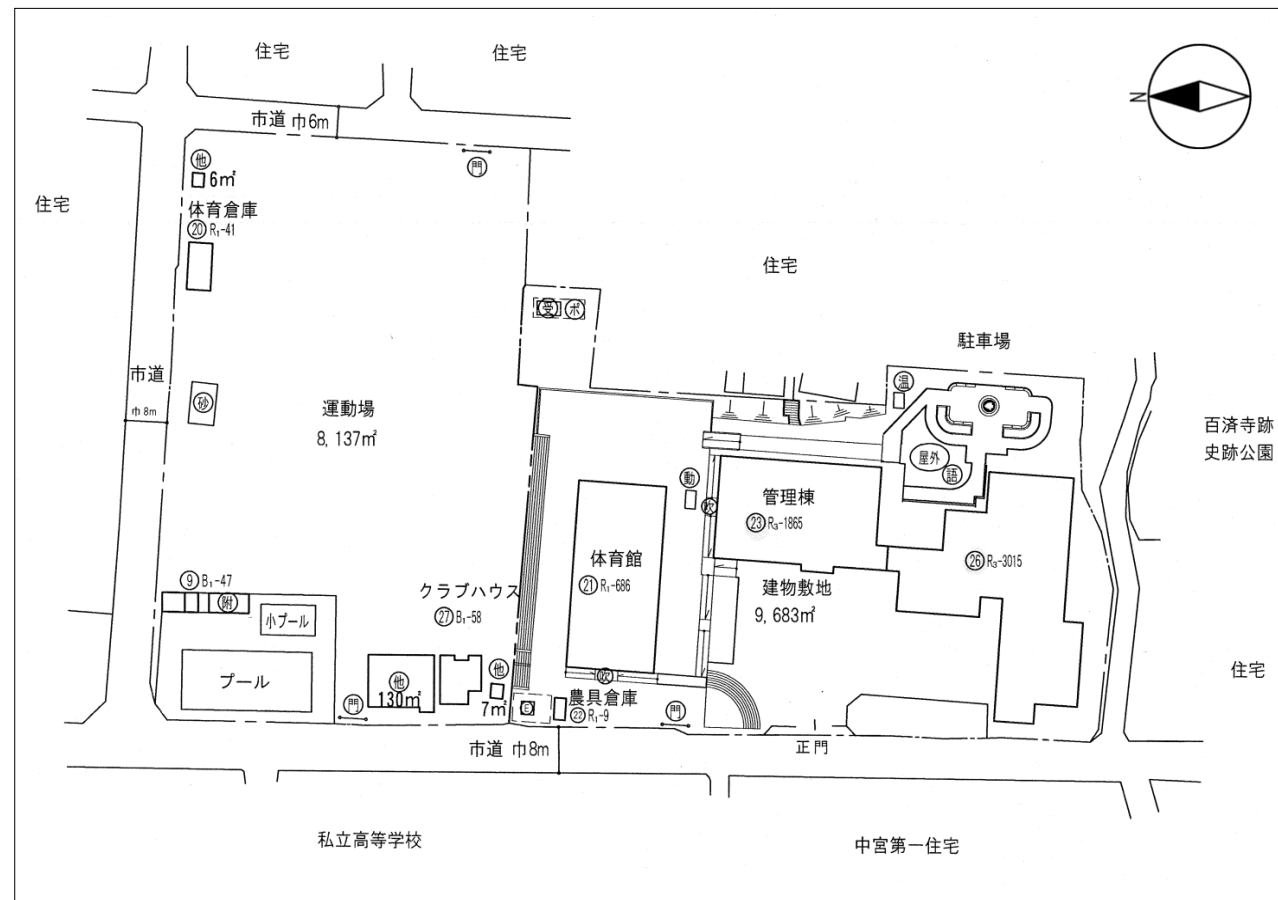
\* 小学校設置基準面積 (運動場)

統合した場合の最大児童数 (537人)	5,370 m <sup>2</sup> (*2400 m <sup>2</sup> + 10 m <sup>2</sup> × (537人 - 240人))
---------------------	---

(中宮北小学校 配置図)



(明倫小学校 配置図)



(2) 建物の状況

学校名	棟の種類	棟番号	構造区分	階数	建築年	保有面積
中宮北小学校	校舎(保有教室数:19教室)					4,013
	管理棟	1	R	2	S55.3.1	1,631
	教室棟	3	R	3	S55.3.1	2,382
	体育館	8	R	1	S55.3.1	683
	その他					309
明倫小学校	校舎(保有教室数:13教室)					4,880
	管理棟	23	R	3	H5.3.1	1,865
	教室棟	26	R	3	H6.8.1	3,015
	体育館	21	R	1	S62.3.1	686
	その他					155

\* 小学校設置基準面積 (校舎)

統合した場合の最大児童数 (537人)	2,871㎡ (*2,700㎡ + 3㎡ × (537人 - 480人))
---------------------	---------------------------------------

\* その他留守家庭児童会室の状況

学校名	定員 (H27.4.1 現在児童数)	余裕教室使用状況	専用施設床面積 (㎡)
中宮北小学校	50 (47)	—	85.66
明倫小学校	50 (40)	—	95.37

(3) 施設整備の予定

- (中宮北小学校) 学校施設整備計画の第2期実施計画整備候補施設 (建築後30年以上)
- (明倫小学校) 学校施設整備計画の第3期実施計画整備候補施設 (建築後20年以上)

(4) 増築等の必要性

	統 合 校	
	ア 明倫小学校敷地に設置	イ 中宮北小学校敷地に設置
最大時における必要教室数	30教室 (通常学級18CL + 支援学級5CL + 多目的室等7CL)	
パーティーション対応時	27教室 (通常学級18CL + 支援学級4CL + 多目的室等5CL)	
不足数 (パーティーション対応時)	17教室 (14教室)	11教室 (8教室)
増築等の方法	増築できるスペースあり	増築できるスペースあり

### 3. 通学区域

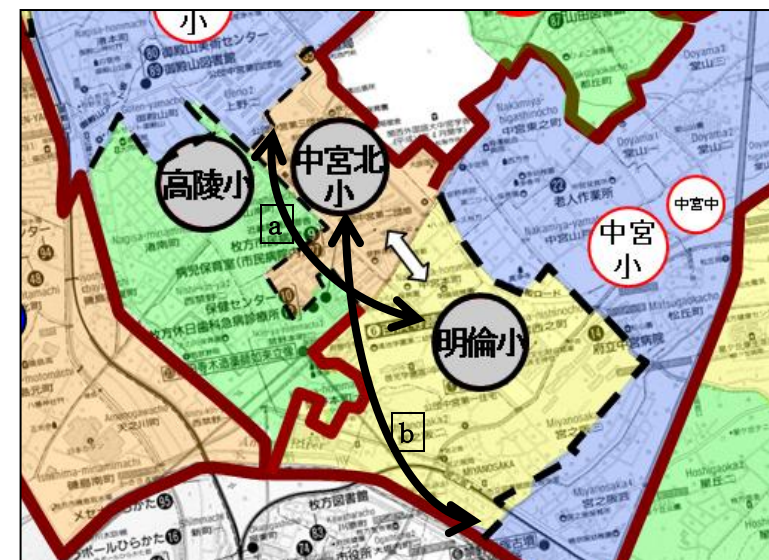
(1) 最長通学距離

(現行)

学 校 名	最長地域	距 離
中宮北小学校	禁野本町2丁目11番2号棟付近	約1.0km
明倫小学校	禁野本町1丁目17番付近	約0.7km

(統合後)

統 合 校	最長地域	距 離
ア 明倫小学校敷地に設置	中宮北町1番37号棟付近……a	約1.2km
イ 中宮北小学校敷地に設置	宮之阪1丁目5番付近 ……b	約1.7km



(2) 校区の状況

	統 合 校	
	ア 明倫小学校敷地に設置	イ 中宮北小学校敷地に設置
不自然な通学 様態の有無	—	高陵小学校区の区域(禁野本町2丁目の一部)を通過して通学する可能性がある。
地形地物による 地域分断の有無	都市計画道路 枚方藤阪線(幅員16m)、渚禁野線(幅員16m)あり。	
校区における 学校の位置	東西方向、南北方向のやや中央寄りに位置する。	東西方向のやや東寄り、南北方向のやや中央寄りに位置する。
通学区域の 広さ・形状	東西方向 1.1km 南北方向 1.6km で、長方形状	
その他	—	—

4. 小中連携

	統 合 校	
	ア 明倫小学校敷地に設置	イ 中宮北小学校敷地に設置
進学中学校	中宮中学校または第一中学校	
一小一中の 接続関係の確保	統合は、中学校区を跨ぐため「一小一中」の接続関係とならない。なお、「一小一中」とするため中学校区を第一中学校区に変更する場合、長距離となる地域が発生する。(宮之阪1丁目)	
中学校区を変更 する場合における 中学校の学校規模	○中宮中学校校区とした場合 ・中宮中：適正規模(平成30年度15CL) ・第一中：適正規模(平成30年度15CL) ○第一中学校校区とした場合 ・第一中：適正規模(平成30年度21CL) ・中宮中：適正規模(平成30年度9CL ただし平成55年度6CL)	
小中一貫校(一体 型)の設置可能性	なし。	なし。
統合後中学校区に おける最長通学距 離	・中宮北町1番37号棟付近…約2.0km	・宮之阪1丁目4番付近…約2.8km
通学支援策等	—	

5. 地域連携

(1) 自治会等の区域

- ・学校統合後の自治会分断の有無：なし

(2) 学校の沿革等

	中宮北小学校	明倫小学校
設置年月	・昭和55年 高陵小、明倫小から分離開校	・昭和32年 殿山第一小、山田小から分離開校
沿革等		・昭和43年 高陵小に一部分離 ・昭和47年 中宮小に一部分離 ・昭和55年 中宮北小に一部分離