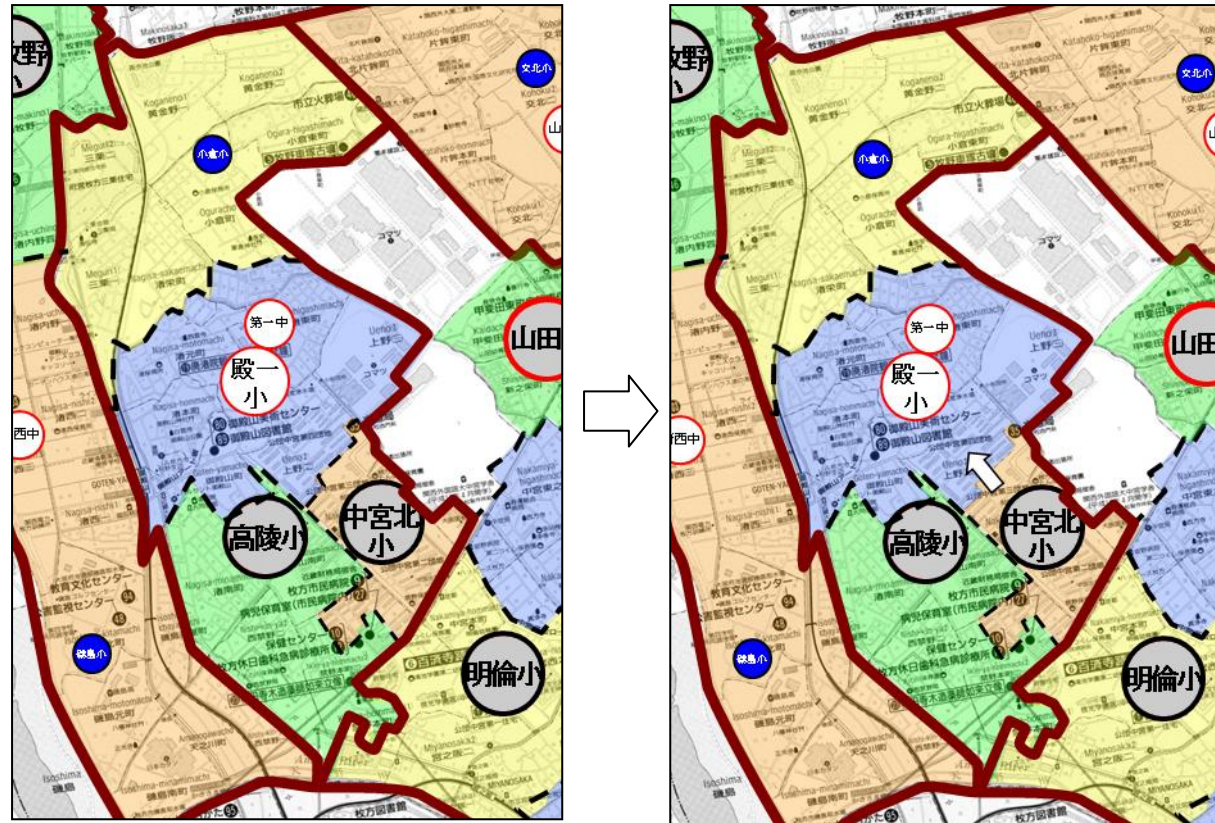


★ (方策番号) 中部 D

(2) 中宮北小学校

- 中宮北小学校と殿山第一小学校を新設統合する。  
ア. 殿山第一小学校敷地に統合校を設置する。



1. 学校規模

(1) 学級数・児童数の将来推計  
(現行推計)

|       |          | H26     | H27 | H28 | H29 | H30 | H31 | H32 | H35 | H40 | H45 | H50 | H55 |
|-------|----------|---------|-----|-----|-----|-----|-----|-----|-----|-----|-----|-----|-----|
| 中宮北小  | 学級数 (CL) | 10 (4)  | 11  | 11  | 11  | 11  | 11  | 12  | 8   | 6   | 6   | 6   | 6   |
|       | 児童数 (人)  | 255 (9) | 271 | 273 | 273 | 285 | 282 | 304 | 248 | 185 | 174 | 174 | 173 |
| 殿山第一小 | 学級数 (CL) | 11 (1)  | 12  | 12  | 12  | 13  | 13  | 13  | 18  | 16  | 15  | 16  | 18  |
|       | 児童数 (人)  | 274 (3) | 312 | 325 | 336 | 366 | 372 | 384 | 478 | 453 | 439 | 459 | 533 |

(統合後の推計)

|     |          | H26    | H27    |  |  | H30 | H31 | H32 | H35 | H40 | H45 | H50 | H55 |
|-----|----------|--------|--------|--|--|-----|-----|-----|-----|-----|-----|-----|-----|
| 統合校 | 学級数 (CL) | 支援 (4) | 支援 (4) |  |  | 21  | 21  | 21  | 24  | 18  | 18  | 19  | 22  |
|     | 児童数 (人)  | (12)   | (20)   |  |  | 651 | 654 | 688 | 726 | 638 | 613 | 633 | 706 |

(2) 住宅開発等の情報

- ・中宮北小学校の北側隣接地に位置する元国家公務員宿舎は、公共施設として利用される見込み。
- ・殿山第一小学校区では、近年、大規模な集合住宅が建設され幼児、児童数の増加があったが、今後は、周辺の土地利用状況等から新規の大規模な住宅開発は見込めない。

2. 施設規模

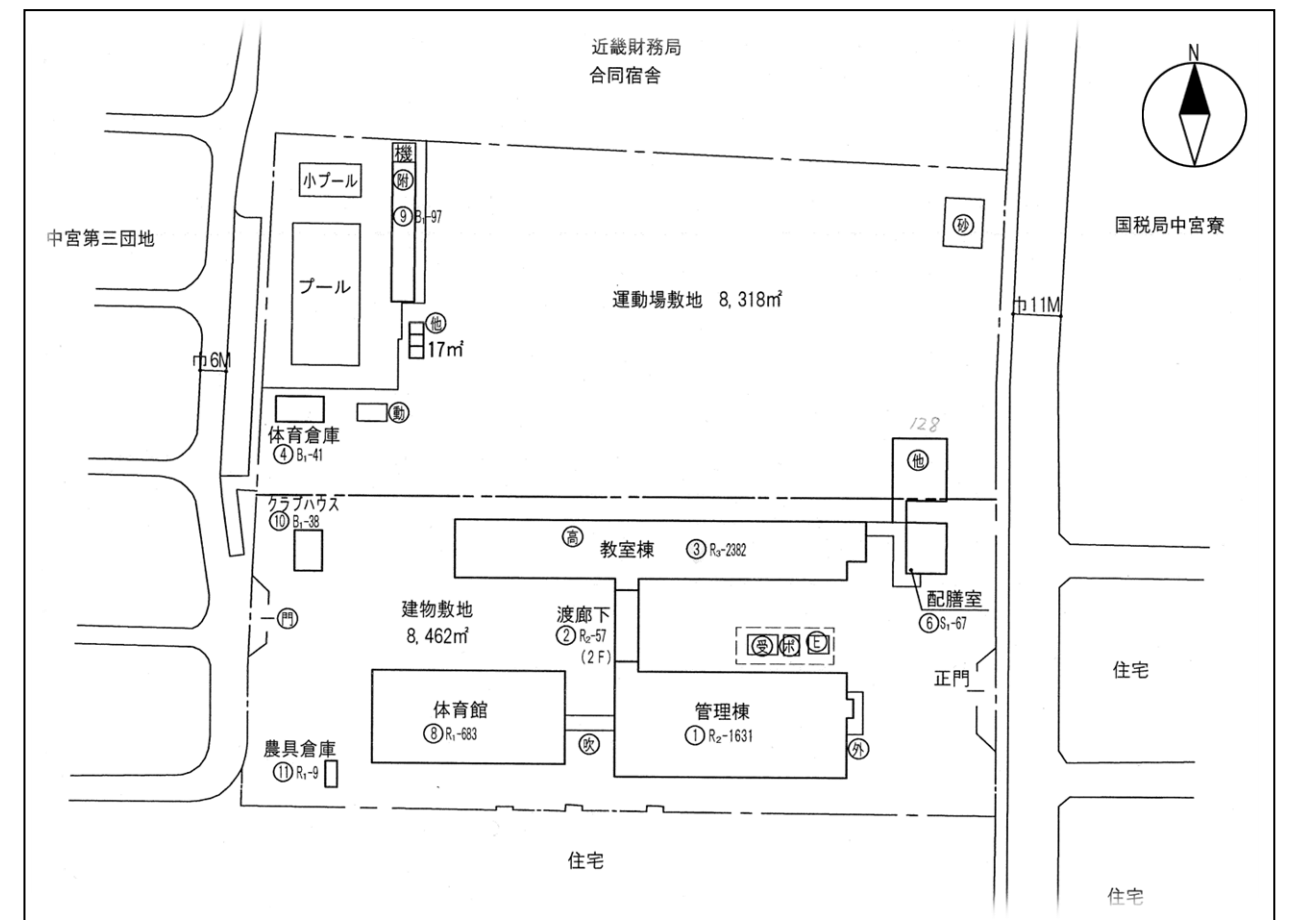
(1) 学校用地の状況

|         | 建物敷地面積               | 運動場面積                | その他面積 | 敷地面積                  | 形状                     |
|---------|----------------------|----------------------|-------|-----------------------|------------------------|
| 中宮北小学校  | 8,462 m <sup>2</sup> | 8,318 m <sup>2</sup> | —     | 16,780 m <sup>2</sup> | 法敷なし。整形。               |
| 殿山第一小学校 | 4,010 m <sup>2</sup> | 6,895 m <sup>2</sup> | —     | 10,905 m <sup>2</sup> | 法敷なし。ほぼ整形。敷地狭小。第一中と隣接。 |

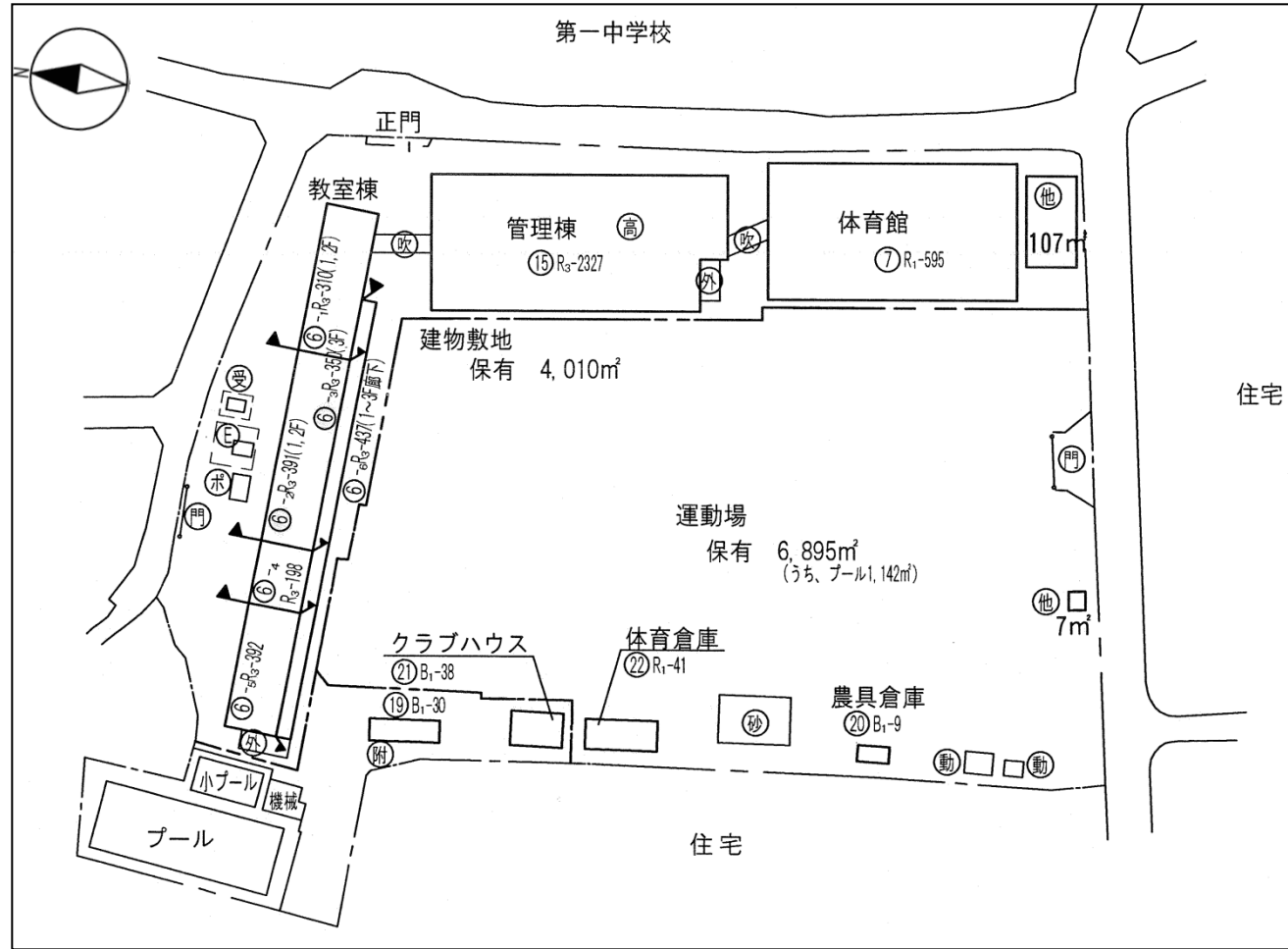
\* 小学校設置基準面積 (運動場)

|                     |   |
|---------------------|---|
| 統合した場合の最大児童数 (726人) | 7,200 m <sup>2</sup> (721人以上=7,200 m <sup>2</sup> ) |
|---------------------|---|

(中宮北小学校 配置図)



(殿山第一小学校 配置図)



(2) 建物の状況

| 学校名    | 棟の種類           | 棟番号 | 構造区分 | 階数 | 建築年     | 保有面積  |
|--------|----------------|-----|------|----|---------|-------|
| 中宮北小学校 | 校舎(保有教室数:19教室) |     |      |    |         | 4,013 |
|        | 管理棟            | 1   | R    | 2  | S55.3.1 | 1,631 |
|        | 教室棟            | 3   | R    | 3  | S55.3.1 | 2,382 |
|        | 体育館            | 8   | R    | 1  | S55.3.1 | 683   |
|        | その他            |     |      |    |         | 309   |
| 殿一小学校  | 校舎(保有教室数:25教室) |     |      |    |         | 4,262 |
|        | 教室棟            | 6   | R    | 3  | S38.8.1 | 2,078 |
|        | 管理棟            | 15  | R    | 3  | S47.3.1 | 2,184 |
|        | 体育館            | 7   | R    | 1  | S45.3.1 | 595   |
|        | その他            |     |      |    |         | 118   |

\* 小学校設置基準面積 (校舎)

|                     |       |                                |
|---------------------|-------|--------------------------------|
| 統合した場合の最大児童数 (726人) | 3438㎡ | (*2,700㎡ + 3㎡ × (726人 - 480人)) |
|---------------------|-------|--------------------------------|

\* その他留守家庭児童会室の状況

| 学校名     | 定員 (H27.4.1 現在児童数) | 余裕教室使用状況 | 専用施設床面積 (㎡) |
|---------|--------------------|----------|-------------|
| 中宮北小学校  | 50 (47)            | —        | 85.66       |
| 殿山第一小学校 | 98 (56)            | 1教室      | 85.66       |

(3) 施設整備の予定

- (中宮北小学校) 学校施設整備計画の第2期実施計画整備候補施設 (建築後30年以上)
- (殿山第一小学校) 学校施設整備計画の第1期実施計画整備候補施設 (建築後40年以上)

(4) 増築等の必要性

|                  | 統 合 校                                |
|------------------|--------------------------------------|
|                  | ア 殿山第一小学校敷地に設置                       |
| 最大時における必要教室数     | 35教室 (通常学級24CL + 支援学級4CL + 多目的室等7CL) |
| パーテーション対応時       | 32教室 (通常学級24CL + 支援学級3CL + 多目的室等5CL) |
| 不足数 (パーテーション対応時) | 10教室 (7教室)                           |
| 増築等の方法           | 増築できるスペースなし                          |

### 3. 通学区域

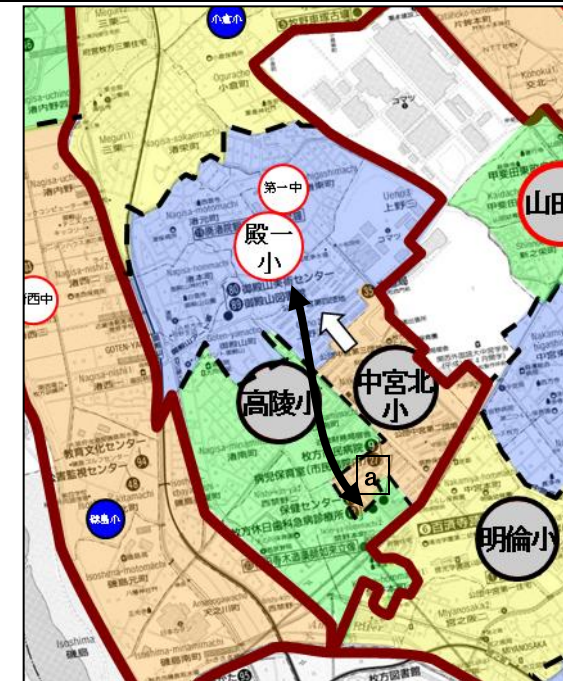
(1) 最長通学距離

(現行)

| 学 校 名   | 最長地域            | 距 離    |
|---------|-----------------|--------|
| 中宮北小学校  | 禁野本町2丁目11番2号棟付近 | 約1.0km |
| 殿山第一小学校 | 御殿山町1番付近        | 約1.0km |

(統合後)

| 統 合 校        | 最長地域              | 距 離    |
|--------------|-------------------|--------|
| ア 殿山第一小敷地に設置 | 禁野本町2丁目11番付近 …… a | 約1.5km |



★ (方策番号) 中部 D

(2) 中宮北小学校

(2) 校区の状況

|                    | 統 合 校                                 |
|--------------------|---------------------------------------|
|                    | ア 殿山第一小学校敷地に設置                        |
| 不自然な通学<br>様態の有無    | 高陵小学校横を通過して通学する可能性がある。                |
| 地形地物による<br>地域分断の有無 | 都市計画道路 渚禁野線（幅員 16m）、御殿山小倉線（幅員 14m）あり。 |
| 校区における<br>学校の位置    | 東西方向の中央寄り、南北方向のやや北寄りに位置する。            |
| 通学区域の<br>広さ・形状     | 東西方向 1.3km 南北方向 1.5km で、不整形           |
| その他                | —                                     |

4. 小中連携

|                       | 統 合 校                  |
|-----------------------|------------------------|
|                       | ア 殿山第一小学校敷地に設置         |
| 進学中学校                 | 第一中学校（現在と変更なし。）        |
| 一小一中の<br>接続関係の確保      | 確保できる。（現状と変更なし。）       |
| 小中一貫校（一体型）<br>の設置可能性  | あり。                    |
| 統合後中学校区にお<br>ける最長通学距離 | 中宮北町 2 番 7 号付近…約 1.5km |
| 通学支援策等                | —                      |

5. 地域連携

(1) 自治会等の区域

- ・学校統合後の自治会分断の有無：なし

(2) 学校の沿革等

|      | 中宮北小学校                     | 殿山第一小学校  |
|------|----------------------------|--|
| 設置年月 | ・昭和 55 年 高陵小、明倫小から分離<br>開校 | ・明治 8 年 創設（本年度創立 140 年）  |
| 沿革等  |                            | ・昭和 32 年 明倫小に一部分離<br>・昭和 43 年 高陵小に一部分離<br>・昭和 47 年 小倉小に一部分離<br>・昭和 48 年 磯島小に一部分離 |