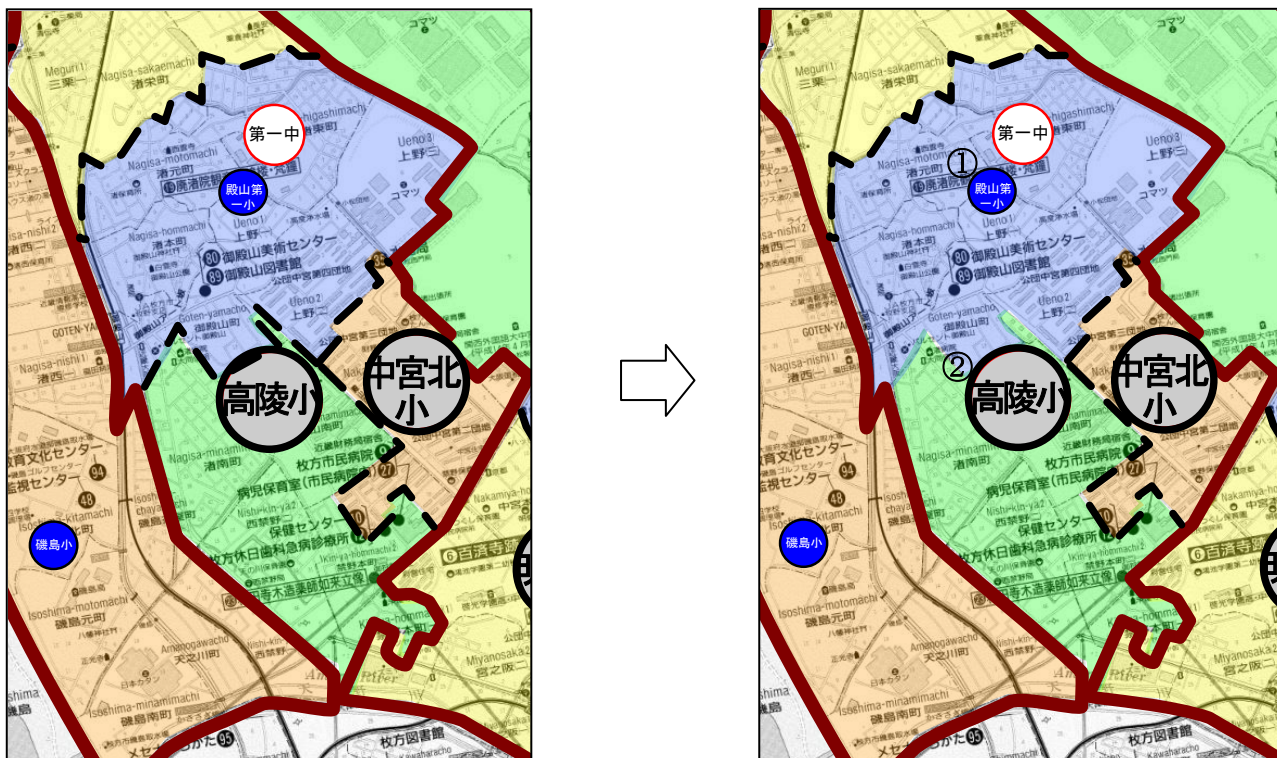


(方策番号) 中部 (1) - B の検討 高陵小学校

● 殿山第一小学校と新設統合する。
ア. 殿山第一小学校敷地に統合校を設置する。



1. 学校規模

(1) 学級数・児童数の将来推計
(現行推計)

		H26	H27	H28	H29	H30	H31	H32	H35	H40	H45	H50	H55
高陵小	学級数 (c1)	6 (2)	6	6	6	6	6	6	6	6	6	6	6
	児童数 (人)	154 (8)	146	146	146	151	152	162	145	126	105	77	60
殿山第一小	学級数 (c1)	11 (1)	12	12	12	13	13	13	18	16	15	16	18
	児童数 (人)	274 (3)	312	325	336	366	372	384	478	453	439	459	533

(統合後の推計)

		支援	H30	H31	H32	H35	H40	H45	H50	H55
統合校	学級数 (c1)	3 (3)	16	18	18	20	18	18	18	18
	児童数 (人)	11 (11)	517	524	546	623	579	544	536	593

(2) 住宅開発等の情報

- ・高陵小学校北側隣接地の元警察官舎跡地は売却される予定。約 1.8ha あり、マンションに利用されれば約 300 戸、戸建住宅であれば約 100 戸の住宅が建設できる。

2. 施設規模

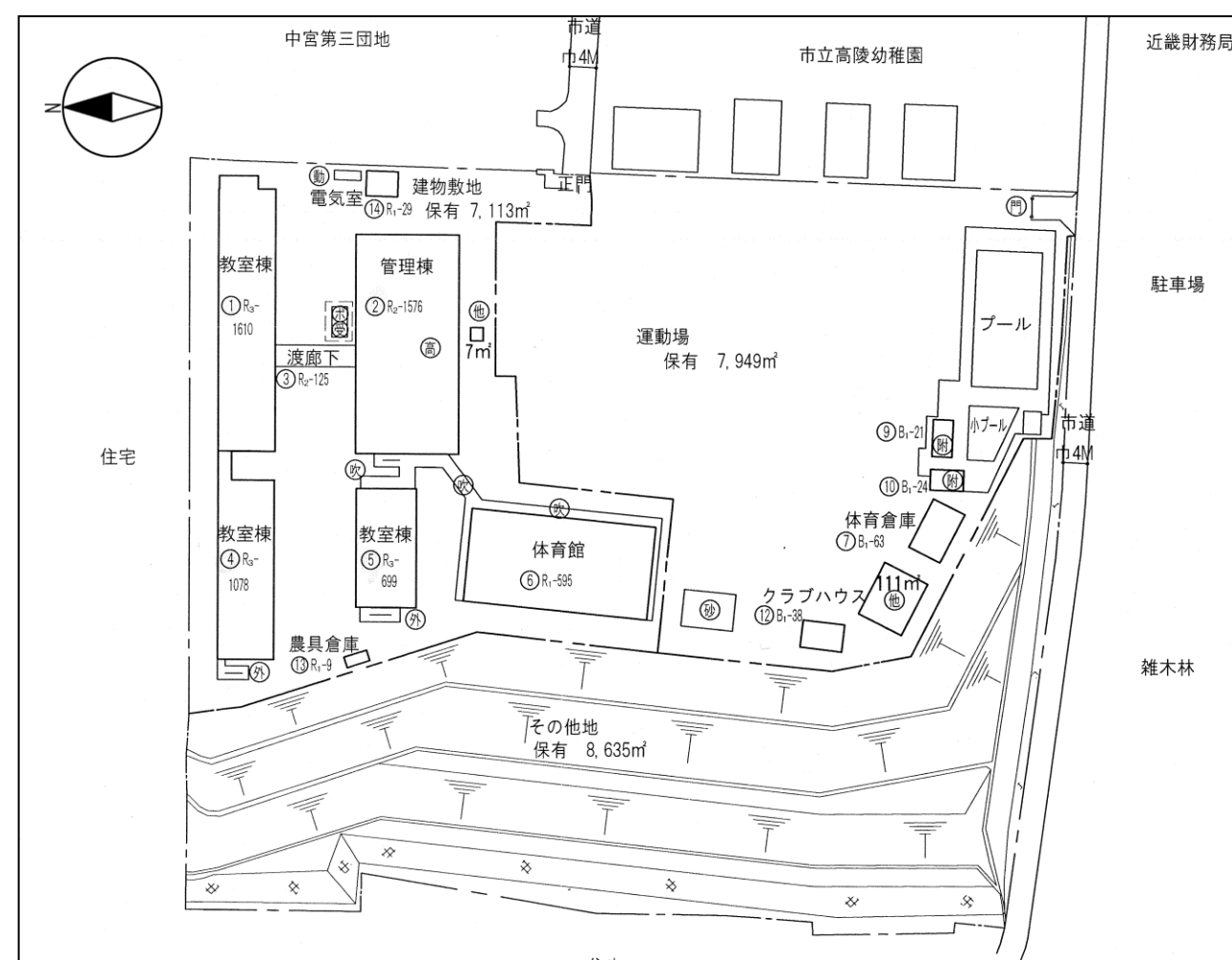
(1) 学校用地の状況

	建物敷地面積	運動場面積	その他面積	敷地面積	形状
高陵小学校	7,113 m ²	7,949 m ²	8,635 m ²	23,697 m ²	法敷多い。高陵幼稚園と隣接。
殿山第一小学校	4,010 m ²	6,895 m ²	—	10,905 m ²	法敷なし。ほぼ整形。敷地小。第一中と隣接。

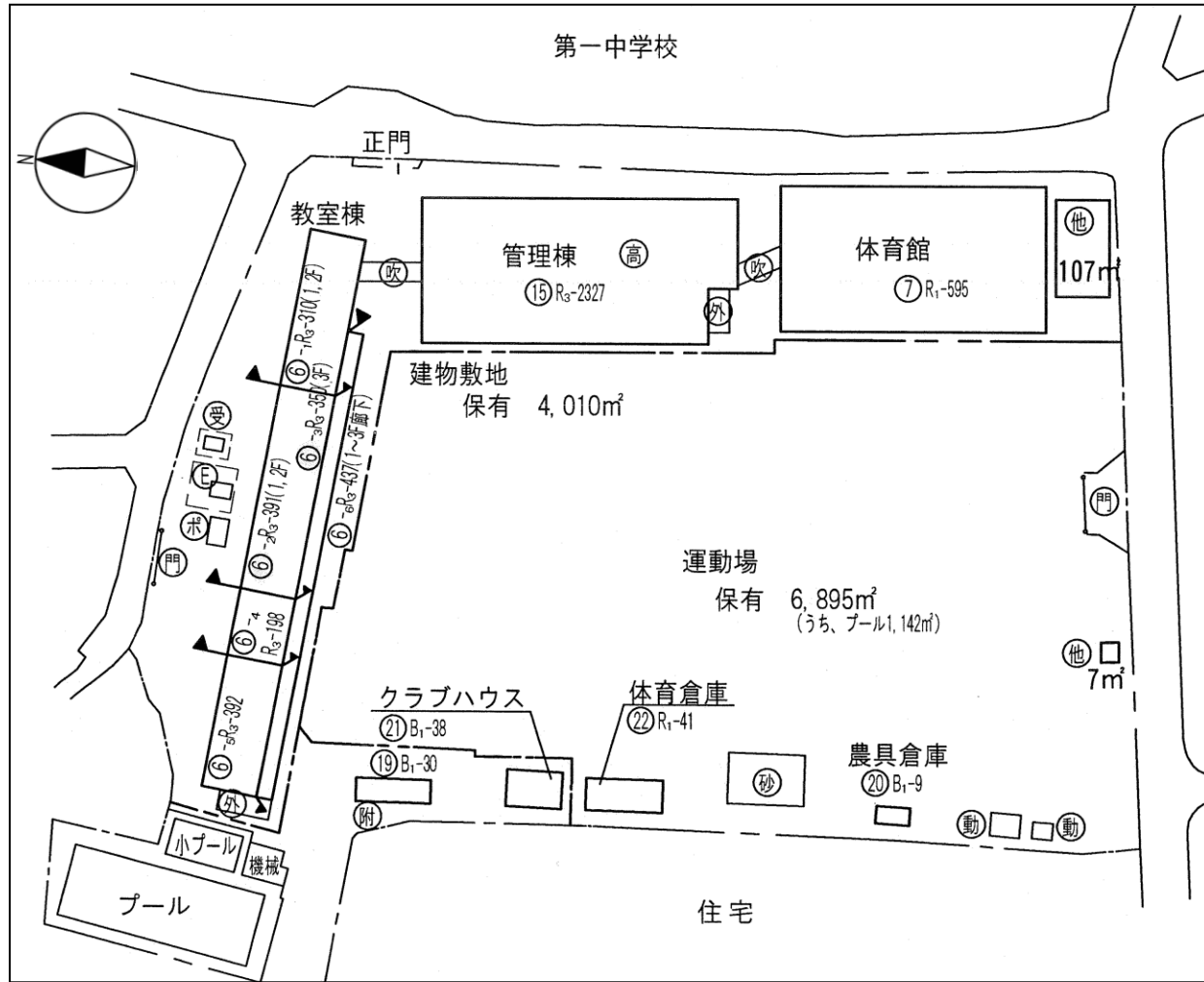
* 小学校設置基準面積 (運動場)

統合した場合の最大児童数 (623 人)	6,230 m ² (*2400 m ² + 10 m ² × (623 人 - 240 人))
----------------------	---

(高陵小学校 配置図)



(殿山第一小学校 配置図)



(2) 建物の状況

学校名	棟の種類	棟番号	枝番号	構造区分	階数	建築年	保有面積
高陵小学校	校舎 (保有普通教室数: 26 教室)						5,635
	管理棟	1	0	R	3	S43.8.1	1,610
	教室棟	2	0	R	2	S43.8.1	1,576
	教室棟	4	0	R	3	S44.3.1	1,078
	教室棟	5	0	R	3	S46.1.1	467
	体育館	6	0	R	1	S46.3.1	595
殿山第一小学校	校舎 (保有普通教室数: 25 教室)						4,380
	教室棟	6	1	R	3	S38.8.1	310
	教室棟	6	2	R	3	S39.3.1	391
	教室棟	6	3	R	3	S41.10.1	350
	教室棟	6	4	R	3	S45.3.1	198
	教室棟	6	5	R	3	S45.12.1	392
	管理棟	15	0	R	3	S47.3.1	2,184
	教室棟	6	6	R	3	H4.9.1	437
体育館	7	0	R	1	S45.3.1	595	

* 小学校設置基準面積 (校舎)

統合した場合の最大児童数 (623 人)	3,129 m ² (*2,700 m ² + 3 m ² × (623 人 - 480 人))
----------------------	---

* その他留守家庭児童会室の状況

学校名	定員 (H27.4.1 現在児童数)	余裕教室使用状況	専用施設床面積 (m ²)
高陵小学校	50 (25)	—	80.87
殿山第一小学校	98 (56)	1 教室	85.66

(3) 施設整備の予定

(高陵小学校)

学校施設整備計画の第 1 期実施計画整備候補施設 (建築後 40 年以上)

(殿山第一小学校)

平成 30 年度管理棟トイレ改造予定。

教室棟 6 号棟を除き、学校施設整備計画の第 1 期実施計画整備候補施設 (建築後 40 年以上)

(4) 増築等の必要性

統合校	
ア 殿山第一小学校敷地に設置	
最大時における必要教室数	31 教室（通常学級 20cl+支援学級 4cl+多目的室等 7 教室）
パーテーション対応時	28 教室（通常学級 20cl+支援学級 3 教室+多目的室等 5 教室）
不足数（パーテーション対応時）	6 教室（3 教室）
増築等の方法	増築できるスペースなし。 教室棟・管理棟改築（4 階建）の必要あり。

3. 通学区域

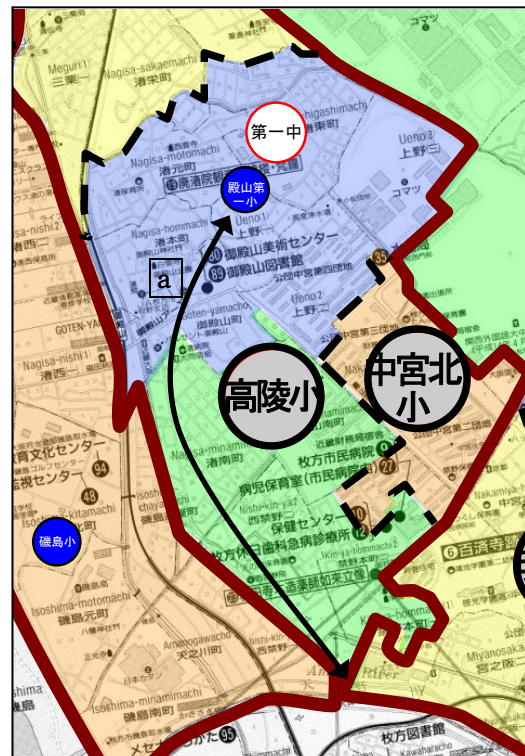
(1) 最長通学距離

(現行)

学校名	最長地域	距離
高陵小学校	西禁野 2 丁目	約 1.3km
殿山第一小学校	御殿山町	約 0.9km

(統合後)

統合校	最長地域	距離
ア 殿山第一小学校敷地に設置	西禁野 2 丁目 …… a	約 2.0km



(2) 校区の状況

統合校	
ア 殿山第一小学校敷地に設置	
地形地物による地域分断の有無	都市計画道路 枚方藤阪線（幅員 16m）、渚禁野線（幅員 16m）あり。
通学区域の広さ・形状	東西方向 1.0km、南北方向 1.8km で、南北方向に長い形状。
校区における学校の位置	東西方向の中間、南北方向の北側に位置する。
不自然な通学様態の有無	高陵小学校区の一部に明倫小学校区に食い込んだ地域（西禁野 2 丁目、禁野本町 1 丁目）がある。
その他	—

4. 小中連携

統合校	
ア 殿山第一小学校敷地に設置	
進学中学校	第一中学校（現在と変更なし。）
一小一中の接続関係の確保	確保できる。（現状と変更なし。）
小中一貫校（一体型）の設置可能性	あり。
中学校区における最長通学距離	禁野本町 1 丁目…約 1.8km（現在と変更なし。）
通学支援策等	—

5. 地域連携

(1) 学校の沿革等

	高陵小学校	殿山第一小学校
設置年月	・昭和 43 年明倫小、殿一小から分離開校	・明治 8 年創設
沿革等	・昭和 48 年磯島小に一部分離 ・昭和 55 年中宮北小に一部分離	・昭和 32 年明倫小に一部分離 ・昭和 43 年高陵小に一部分離 ・昭和 47 年小倉小に一部分離 ・昭和 48 年磯島小に一部分離

(2) 自治会等の区域

- ・学校統合後の自治会分断の有無：なし

(自治会区域図)

