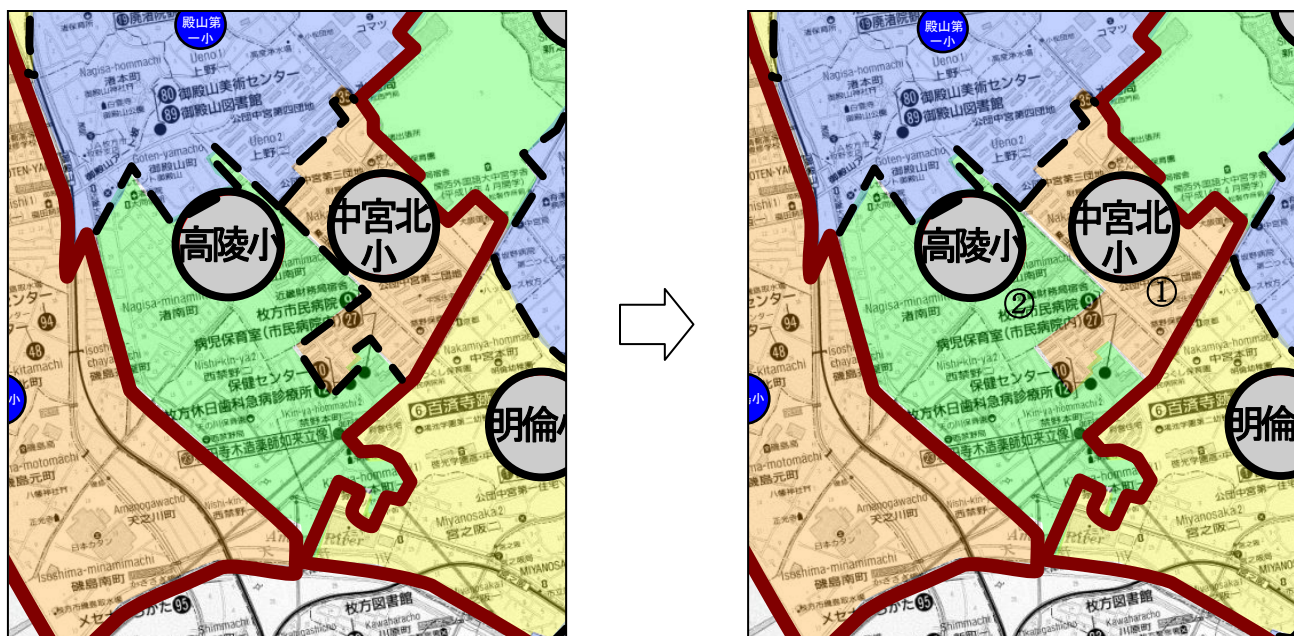


(方策番号) 中部 (1) - A の検討 高陵小学校

- 中宮北小学校と新設統合する。
ア. 中宮北小学校敷地またはイ. 高陵小学校敷地に統合校を設置する。



1. 学校規模

(1) 学級数・児童数の将来推計

(現行推計)

		H26	H27	H28	H29	H30	H31	H32	H35	H40	H45	H50	H55
高陵小	学級数 (c)	6 (2)	6	6	6	6	6	6	6	6	6	6	6
	児童数 (人)	154 (8)	146	146	146	151	152	162	145	126	105	77	60
中宮北小	学級数 (c)	10 (4)	11	11	11	11	11	12	8	6	6	6	6
	児童数 (人)	255 (9)	271	273	273	285	282	304	248	185	174	174	173

(統合後の推計)

		支援	H30	H31	H32	H35	H40	H45	H50	H55
統合校	学級数 (c)	(4)	15	15	16	14	12	12	12	10
	児童数 (人)	(17)	436	434	466	393	311	279	251	233

(2) 住宅開発等の情報

- ・高陵小学校北側隣接地の元警察官舎跡地は売却される予定。約 1.8ha あり、マンションに利用されれば約 300 戸、戸建住宅であれば約 100 戸の住宅が建設できる。
- ・中宮北小学校の北側隣接地に位置する元国家公務員宿舎は、公共施設として利用される見込み。

2. 施設規模

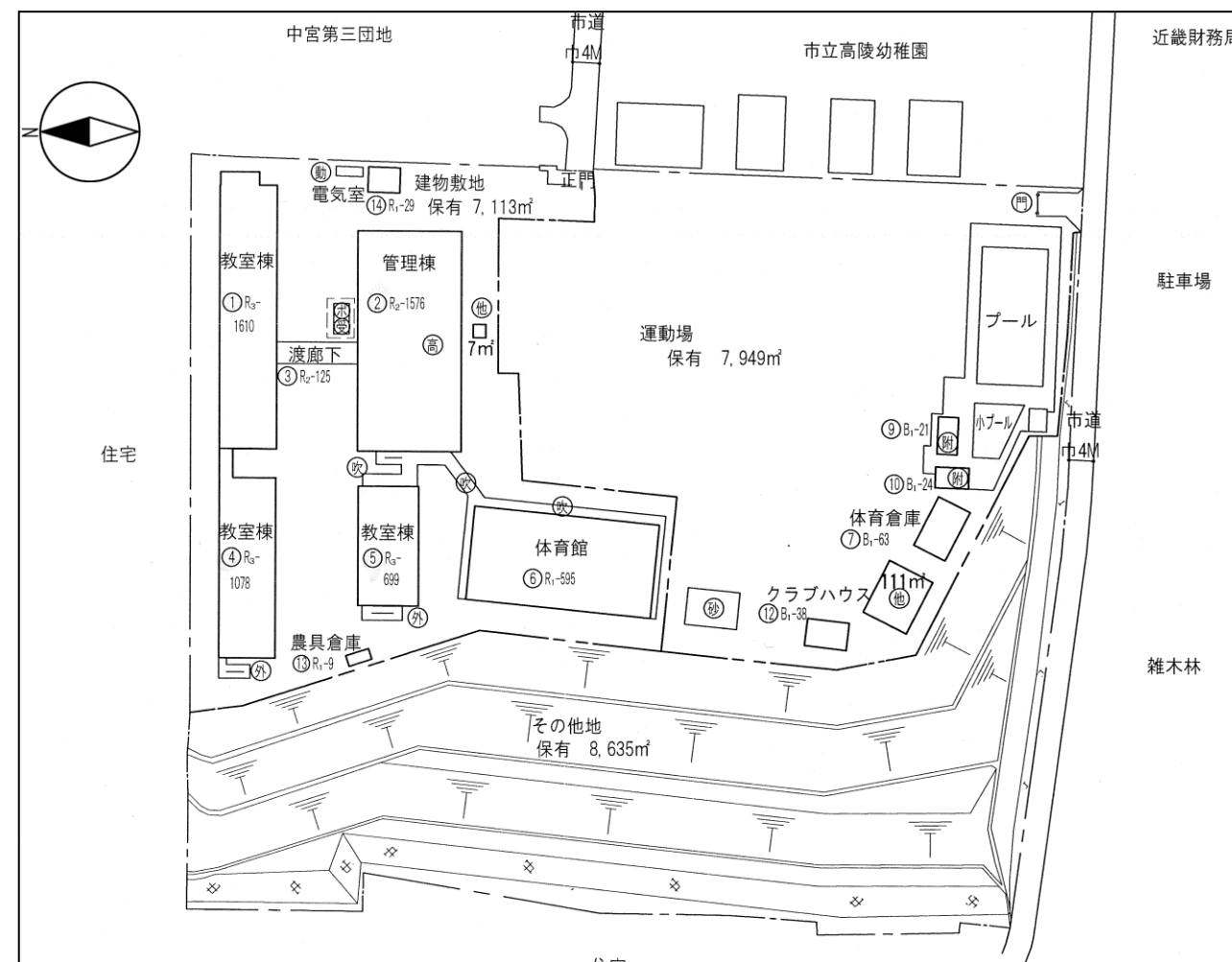
(1) 学校用地の状況

	建物敷地面積	運動場面積	その他面積	敷地面積	形状
高陵小学校	7,113 m ²	7,949 m ²	8,635 m ²	23,697 m ²	法敷多い。 高陵幼稚園と隣接。
中宮北小学校	8,462 m ²	8,318 m ²	—	16,780 m ²	法敷無し。整形。

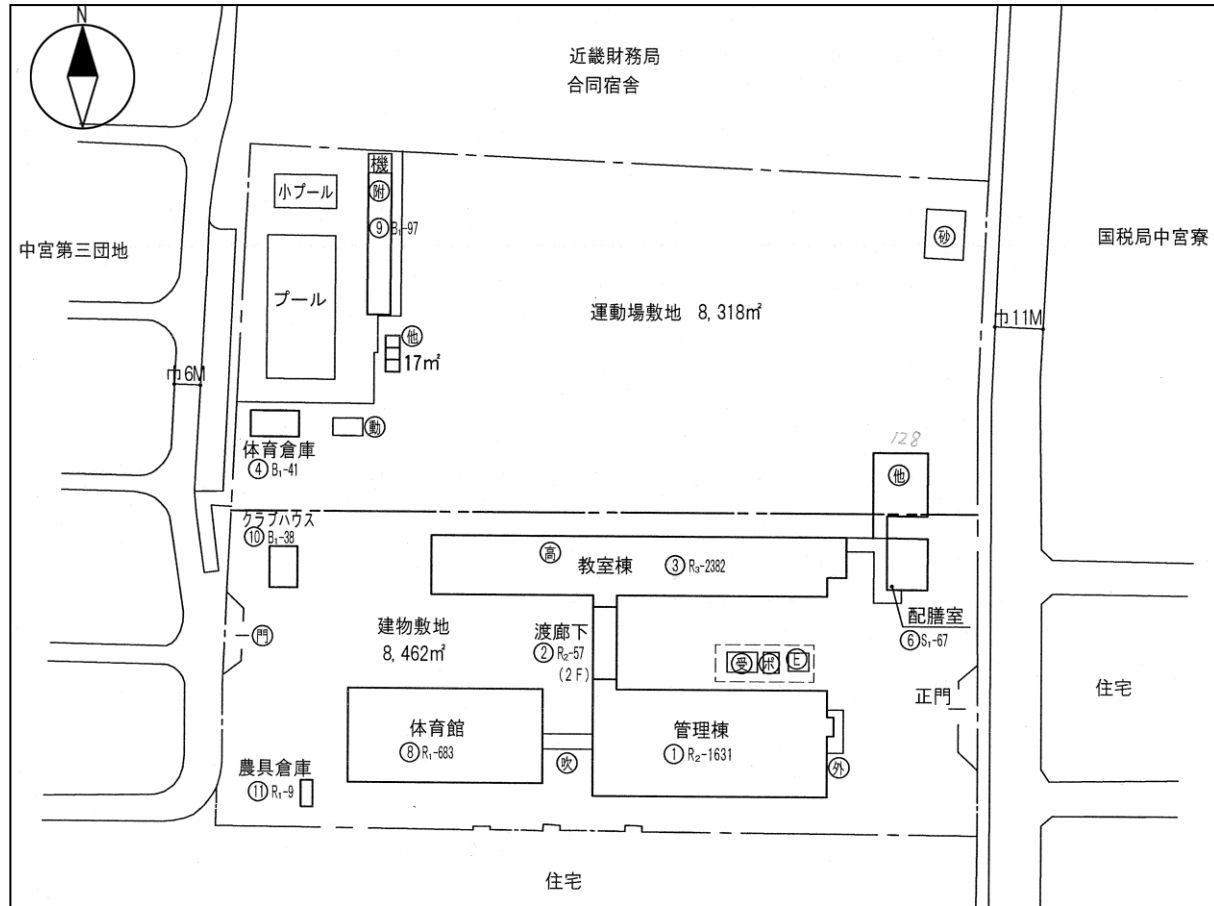
* 小学校設置基準面積 (運動場)

統合した場合の最大児童数 (466 人)	4,660 m ² (*2400 m ² + 10 m ² × (466 人 - 240 人))
----------------------	---

(高陵小学校 配置図)



(中宮北小学校 配置図)



(2) 建物の状況

学校名	棟の種類	棟番号	枝番号	構造区分	階数	建築年	保有面積
高陵小学校	校舎 (保有普通教室数: 26 教室)						5,635
	管理棟	1	0	R	3	S43.8.1	1,610
	教室棟	2	0	R	2	S43.8.1	1,576
	教室棟	4	0	R	3	S44.3.1	1,078
	教室棟	5	0	R	3	S46.1.1	467
	体育館	6	0	R	1	S46.3.1	595
中宮北小学校	校舎 (保有普通教室数: 19 教室)						4,322
	管理棟	1	0	R	2	S55.3.1	1,631
	教室棟	3	0	R	3	S55.3.1	2,382
	体育館	8	0	R	1	S55.3.1	683

* 小学校設置基準面積 (校舎)

統合した場合の最大児童数 (466 人)	2,630 ㎡ (*500 ㎡ + 5 ㎡ × (466 人 - 40 人))
----------------------	---

* その他留守家庭児童会室の状況

学校名	定員 (H27.4.1 現在児童数)	余裕教室使用状況	専用施設床面積 (㎡)
高陵小学校	50 (25)	—	80.87
中宮北小学校	50 (47)	—	85.66

(3) 施設整備の予定

(高陵小学校)

学校施設整備計画の第 1 期実施計画整備候補施設 (建築後 40 年以上)

(中宮北小学校)

学校施設整備計画の第 2 期実施計画整備候補施設 (建築後 30 年以上)

(4) 増築等の必要性

	統合校	
	ア 中宮北小学校敷地に設置	イ 高陵小学校敷地に設置
最大時における必要教室数	27 教室 (通常学級 16cl + 支援学級 4cl + 多目的室等 7 教室)	
パーテーション対応時	24 教室 (通常学級 16cl + 支援学級 3 教室 + 多目的室等 5 教室)	
不足数 (パーテーション対応時)	8 教室 (5 教室)	1 教室 (不足なし)
増築等の方法	増築できるスペースあり	必要なし

3. 通学区域

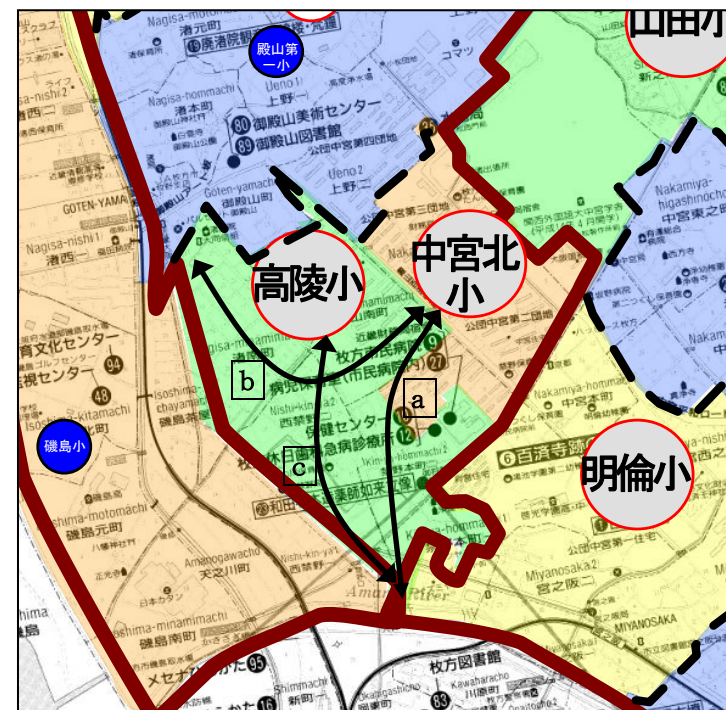
(1) 最長通学距離

(現行)

学校名	最長地域	距離
高陵小学校	西禁野 2 丁目	約 1.3km
中宮北小学校	禁野本町 2 丁目	約 0.7km

(統合後)

統合校	最長地域	距離
ア 中宮北小学校敷地に設置	西禁野 2 丁目 …… a	約 1.4km
	渚南町 …… b	約 1.2km
イ 高陵小学校敷地に設置	西禁野 2 丁目 …… c	約 1.3km



(2) 校区の状況

	統合校	
	ア 中宮北小学校敷地に設置	イ 高陵小学校敷地に設置
地形地物による地域分断の有無	都市計画道路 枚方藤阪線（幅員 16m）、渚禁野線（幅員 16m）あり。	
通学区域の広さ・形状	東西方向 1.1km 南北方向 1km で、正形状	
校区における学校の位置	東西方向の東端、南北方向のやや北に位置する。	東西方向のやや西、南北方向のやや北に位置する。
不自然な通学様態の有無	高陵小学校区内に明倫小学校区に食い込んだ地域（西禁野 2 丁目、禁野本町 1 丁目）がある。	
その他	—	—

4. 小中連携

	統合校	
	ア 中宮北小学校敷地に設置	イ 高陵小学校敷地に設置
進学中学校	第一中学校（現在と変更なし。）	
一小一中の接続関係の確保	確保できる。（現状と変更なし。）	
小中一貫校（一体型）の設置可能性	なし。	なし。
中学校区における最長通学距離	禁野本町 1 丁目…約 1.8km（現在と変更なし。）	
通学支援策等	—	

5. 地域連携

(1) 学校の沿革等

	高陵小学校	中宮北小学校
設置年月	・昭和 43 年明倫小、殿一小から分離開校	・昭和 48 年高陵小、明倫小から分離開校
沿革等	・昭和 48 年磯島小に一部分離 ・昭和 55 年中宮北小に一部分離	

(2) 自治会等の区域

- ・学校統合後の自治会分断の有無：なし

(自治会区域図)

