

# 出前講座 都市計画道路牧野長尾線の説明

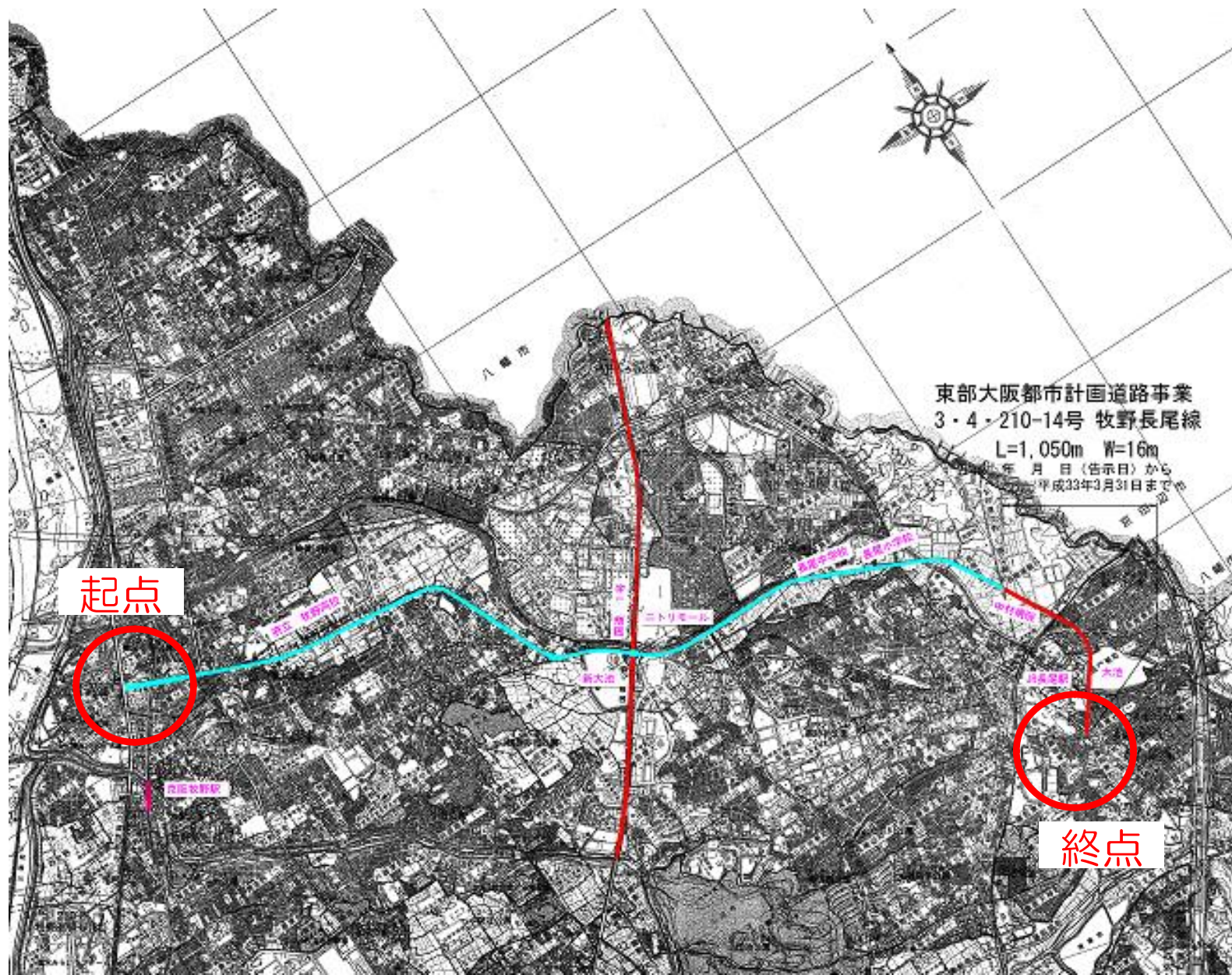
平成29年11月26日

枚方市 土木部 道路河川整備課

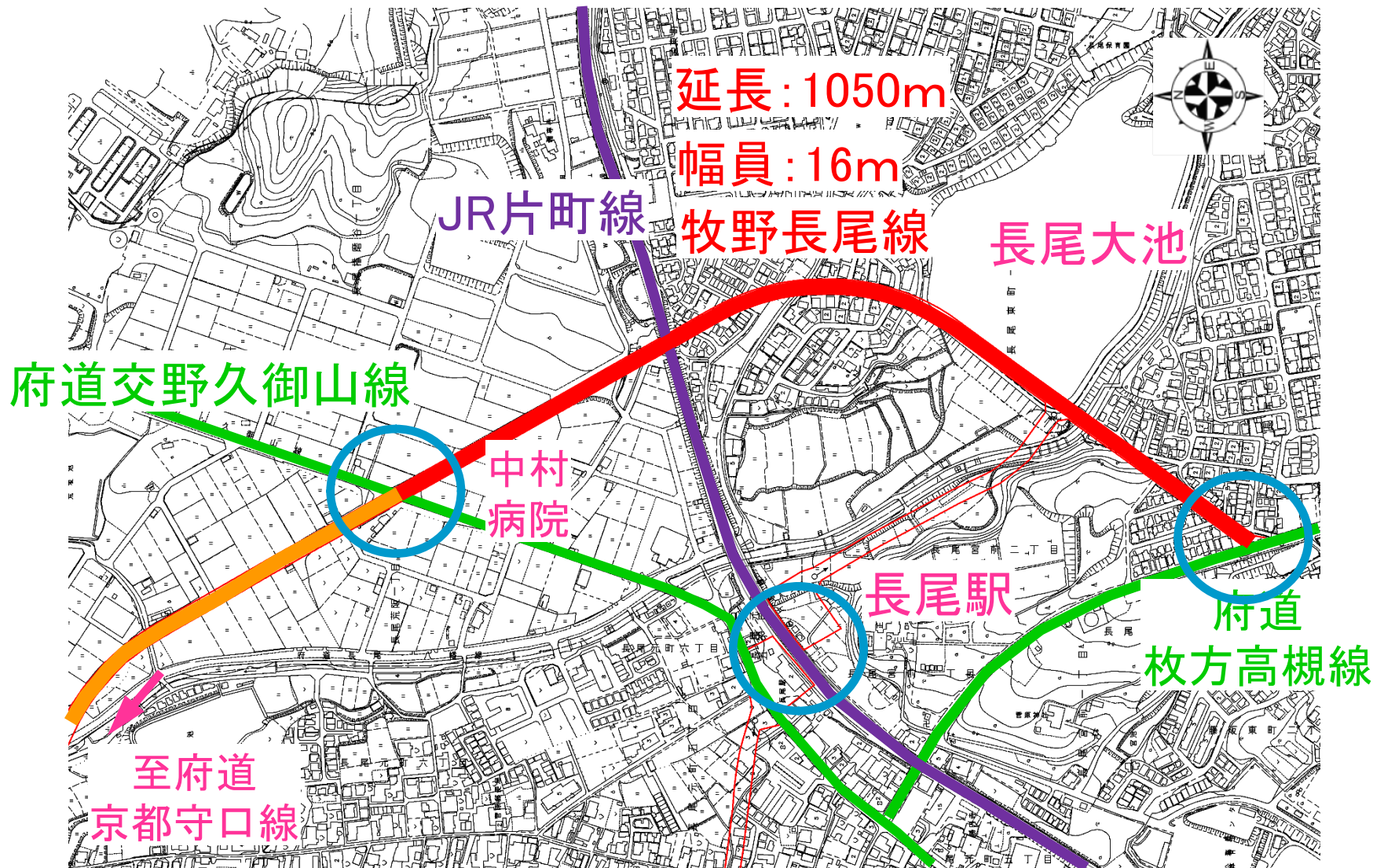
# 本日の説明事項

- 道路の位置について
- 道路計画について
  - ・ 道路平面線形
  - ・ 道路縦断線形
  - ・ 道路幅員構成
  - ・ 長尾京田辺線の高さ変更について
- 今後のスケジュールについて
- 完成後道路のイメージ

# 道路の位置について

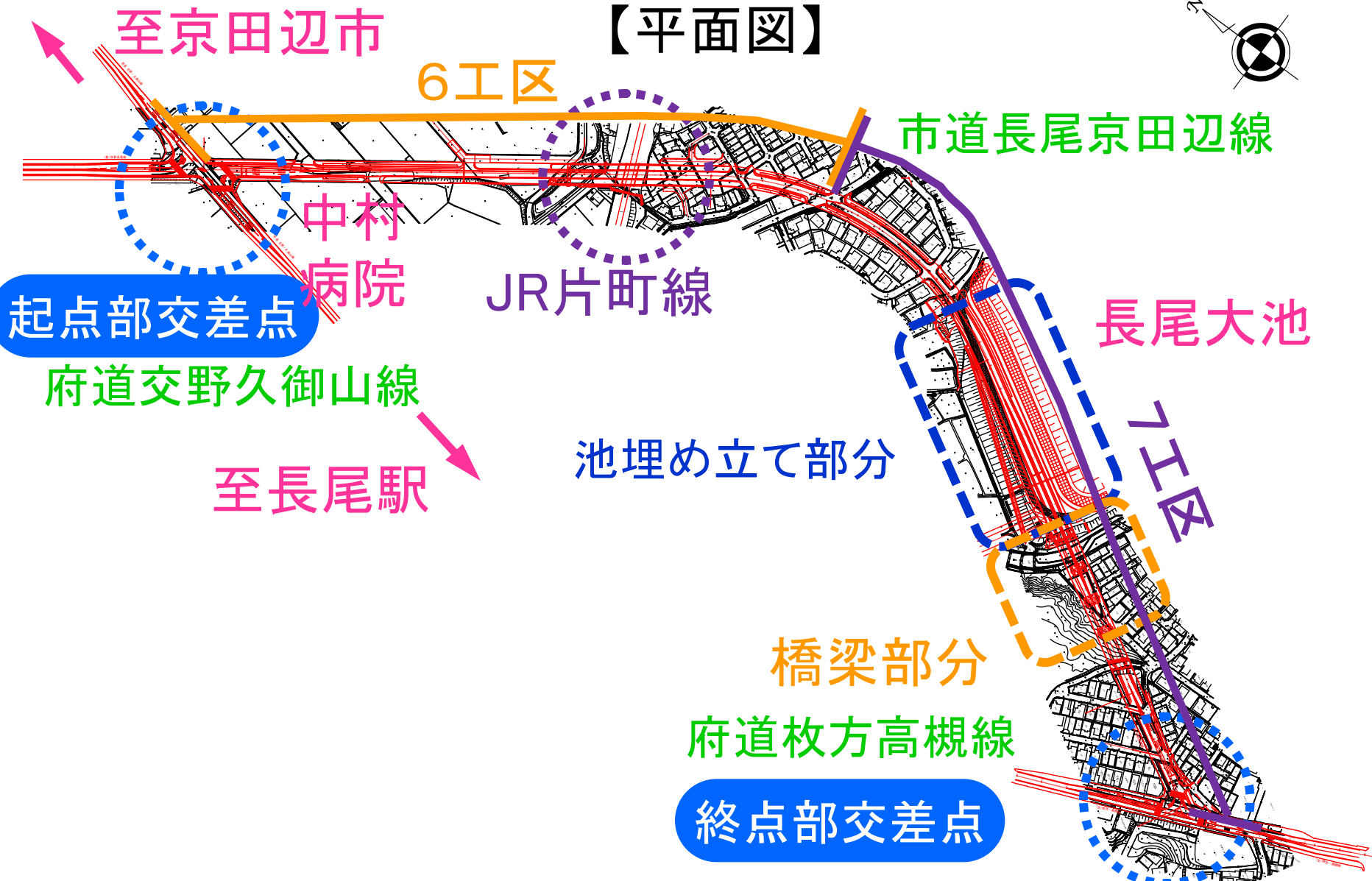
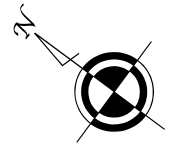


# 道路の位置について



# 道路計画 (道路平面線形)

【平面図】



至京田辺市

6工区

市道長尾京田辺線

中村  
病院

JR片町線

長尾大池

起点部交差点

府道交野久御山線

池埋め立て部分

至長尾駅

橋梁部分

府道枚方高槻線

終点部交差点

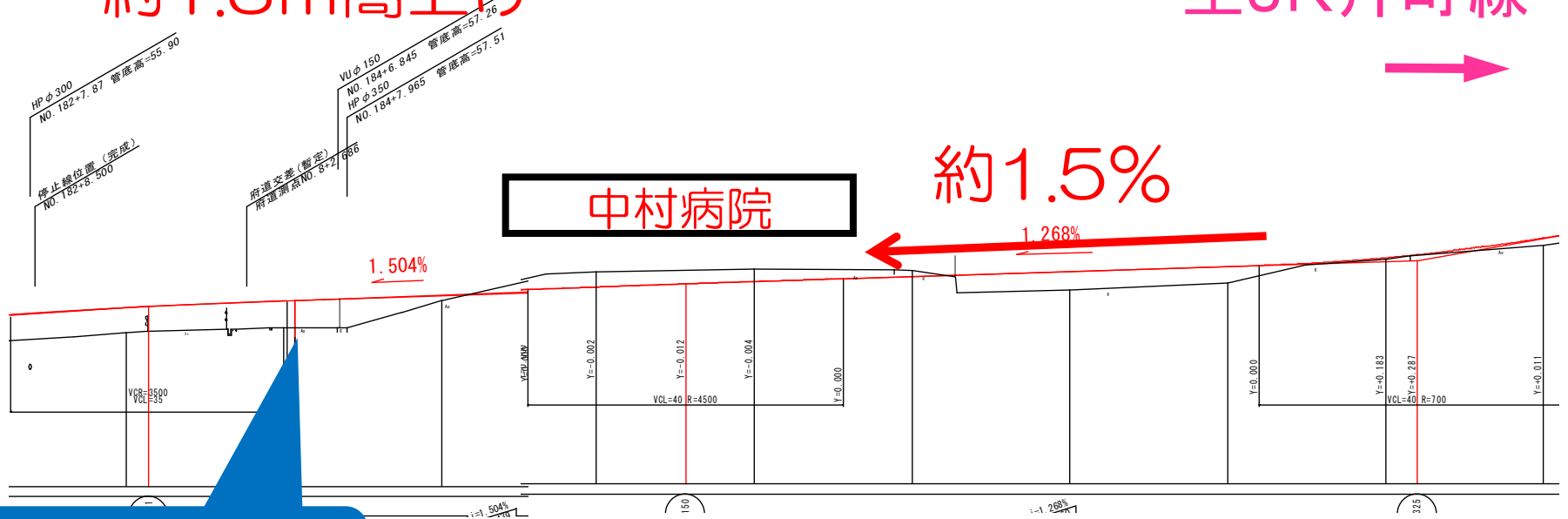
7工区

# 道路計画 (道路縦断線形)

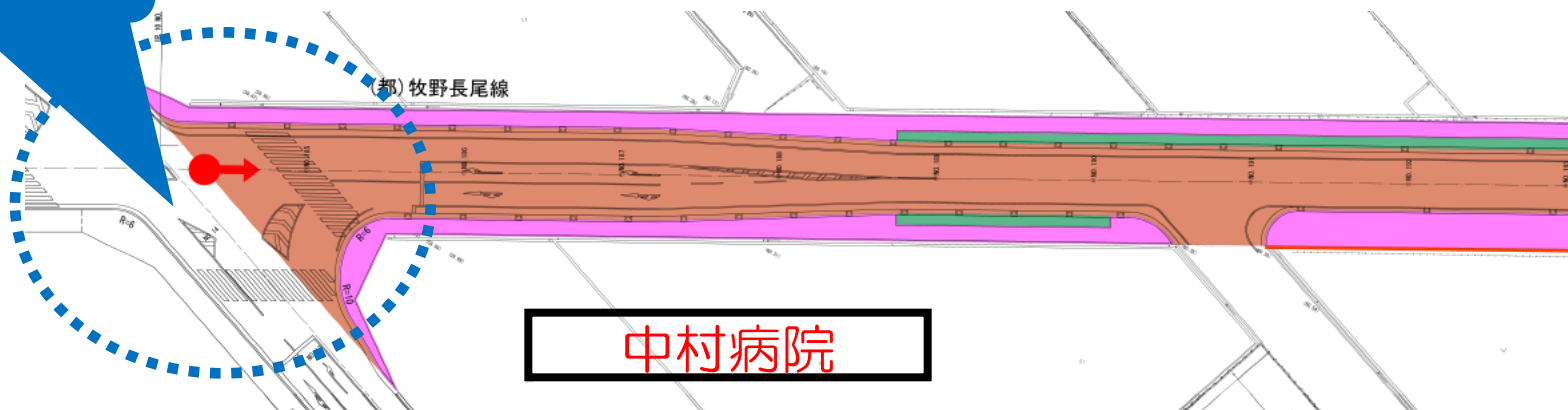
交野久御山線  
約1.3m嵩上げ

【縦断図1】

至JR片町線



起点部交差点



# 道路計画 (道路縦断線形)

至起点部交差点

【縦断図2】

至長尾大池

約7.0%

約5.0%

約7.0%

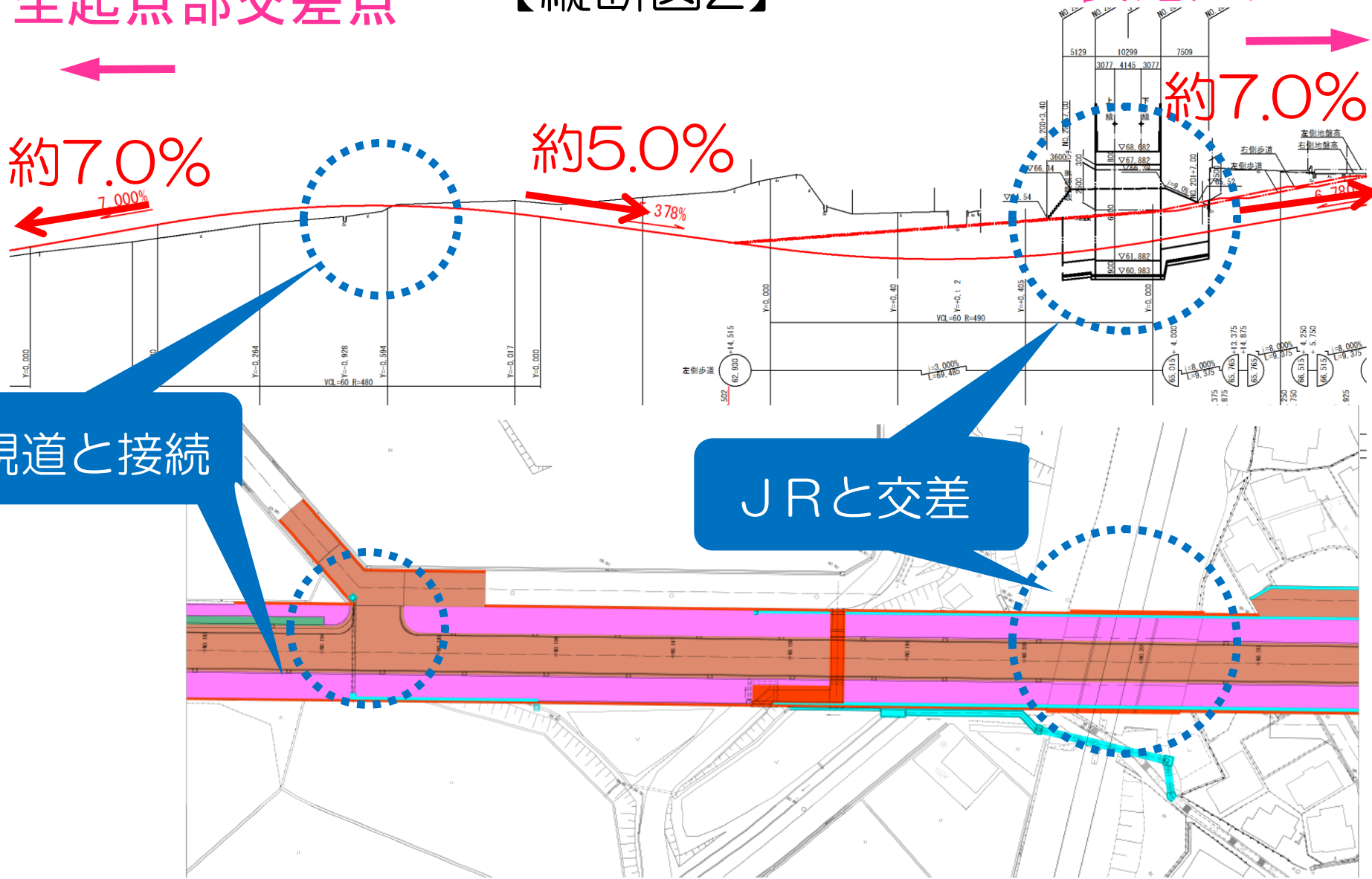
7.000%

3.78%

6.78%

現道と接続

JRと交差

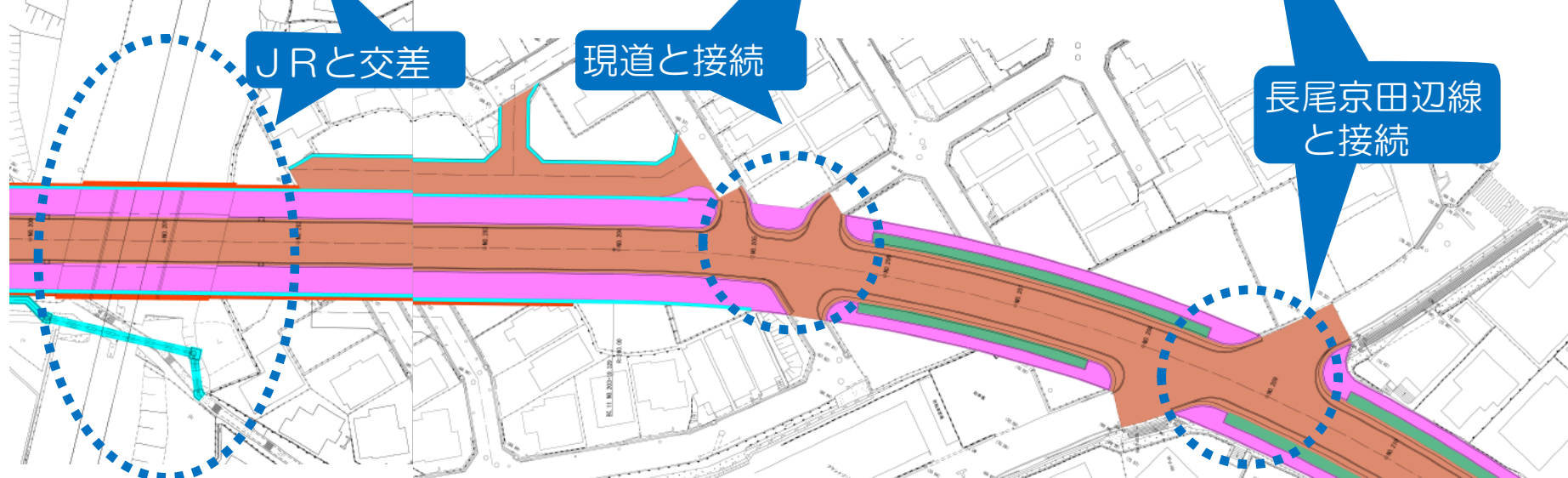
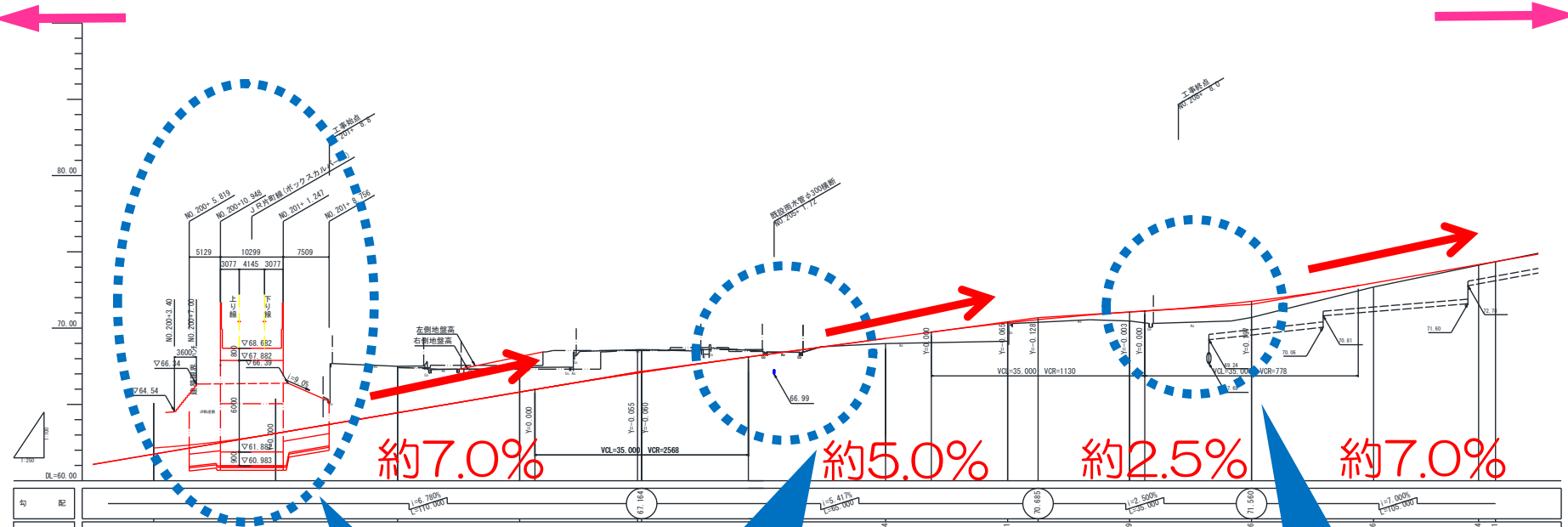


# 道路計画 (道路縦断線形)

至府道交差点

【縦断図2】

至長尾大池





# 道路計画 (道路縦断線形)

至起点部交差点

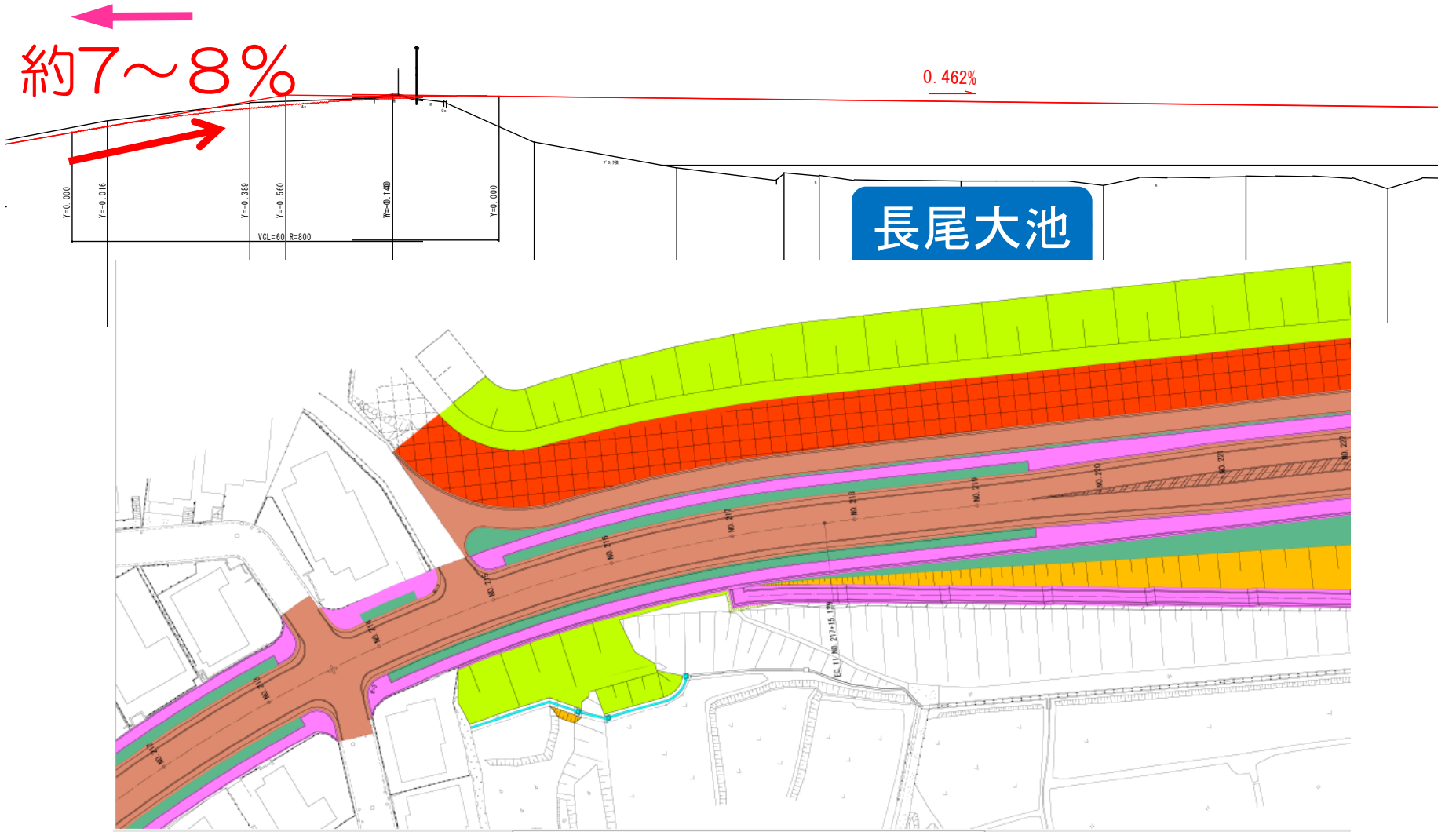
【縦断図3】

至橋梁部分

約7~8%

0.462%

長尾大池

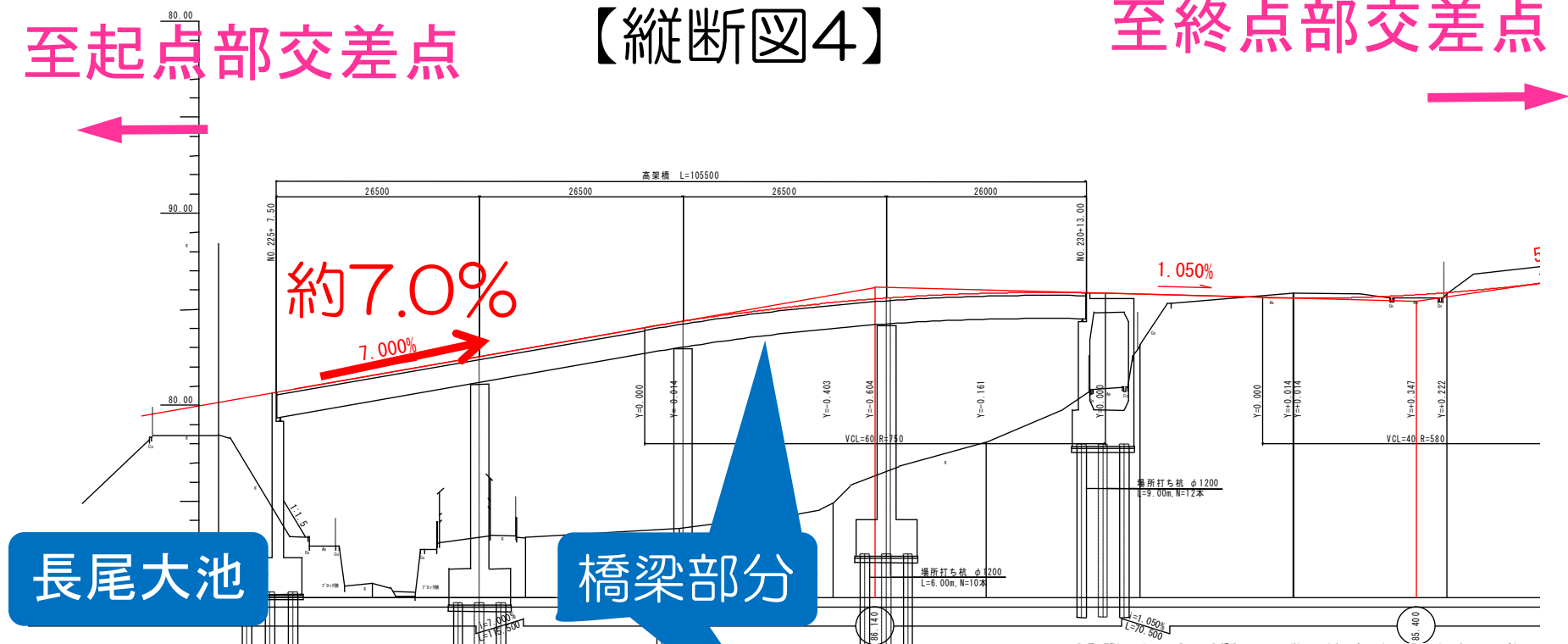


# 道路計画 (道路縦断線形)

至起点部交差点

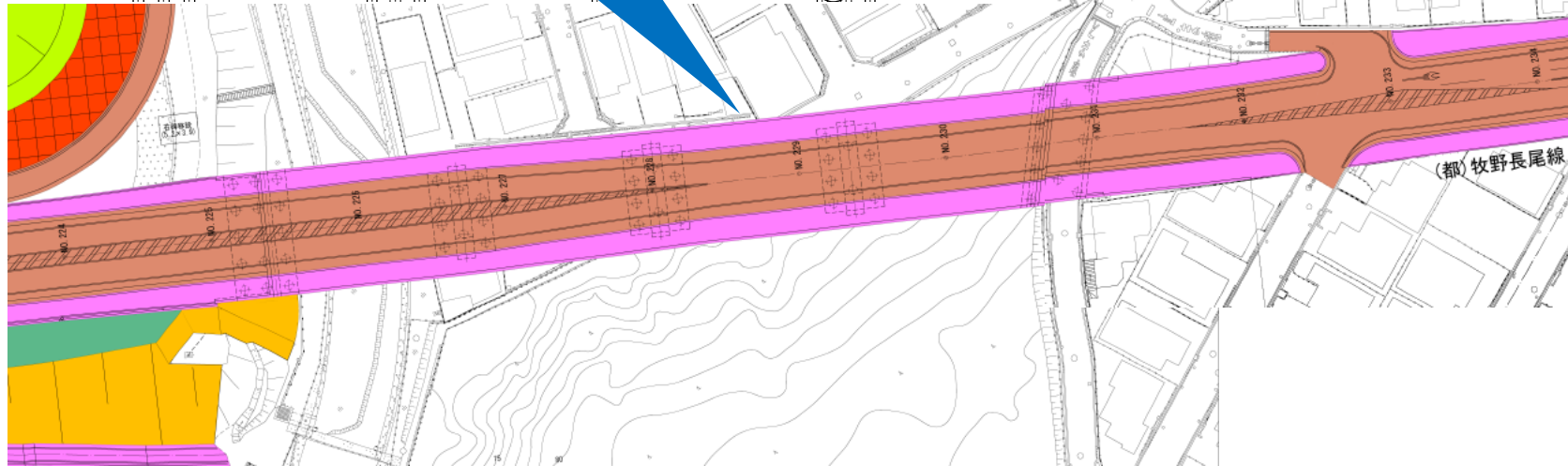
【縦断図4】

至終点部交差点



長尾大池

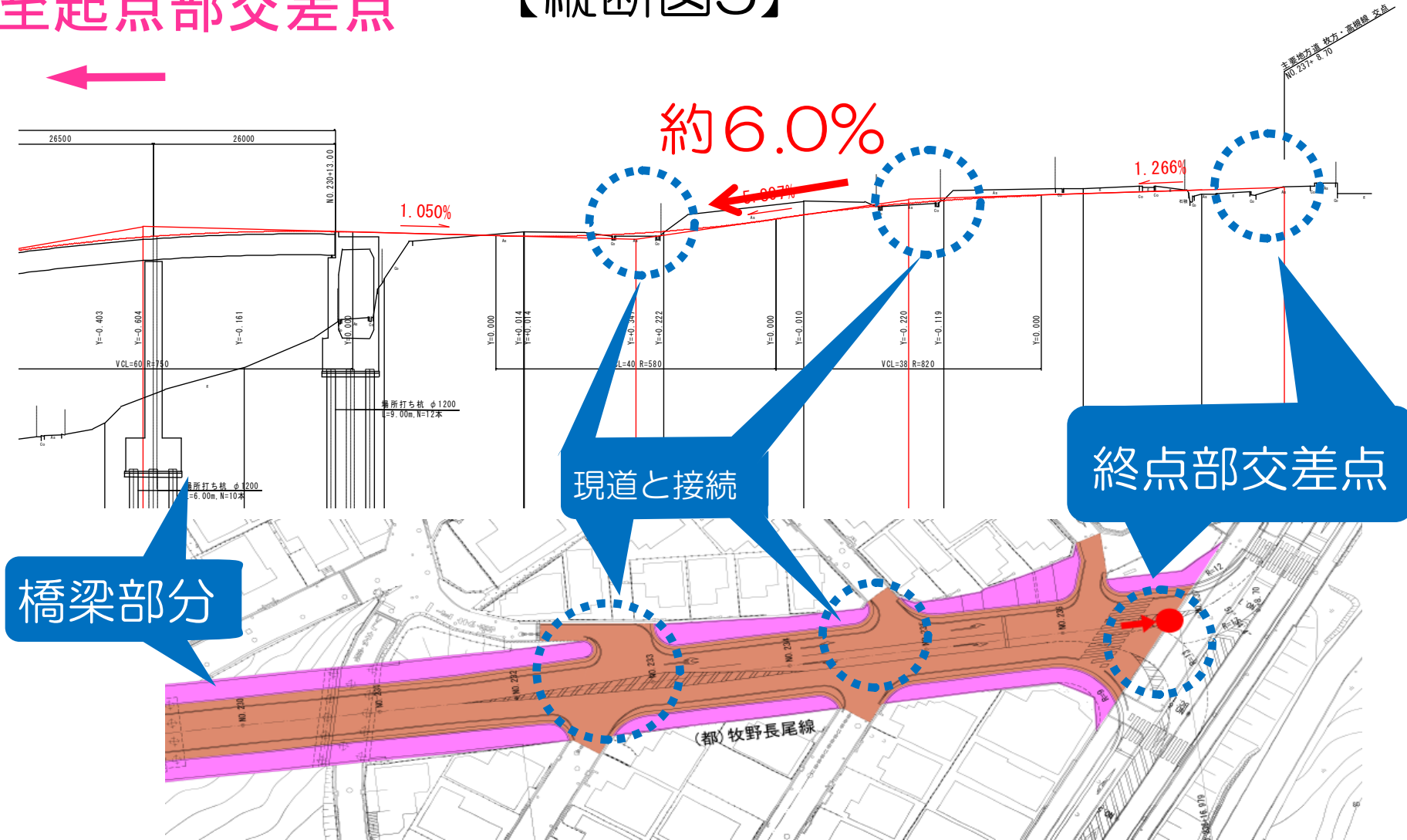
橋梁部分



# 道路計画 (道路縦断線形)

至起点部交差点

【縦断図5】



橋梁部分

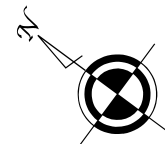
現道と接続

終点部交差点

(都) 牧野長尾線

# 道路計画（道路幅員構成）

【平面図】



至京田辺市

JR片町線

横断図3

横断図2

横断図1

長尾大池

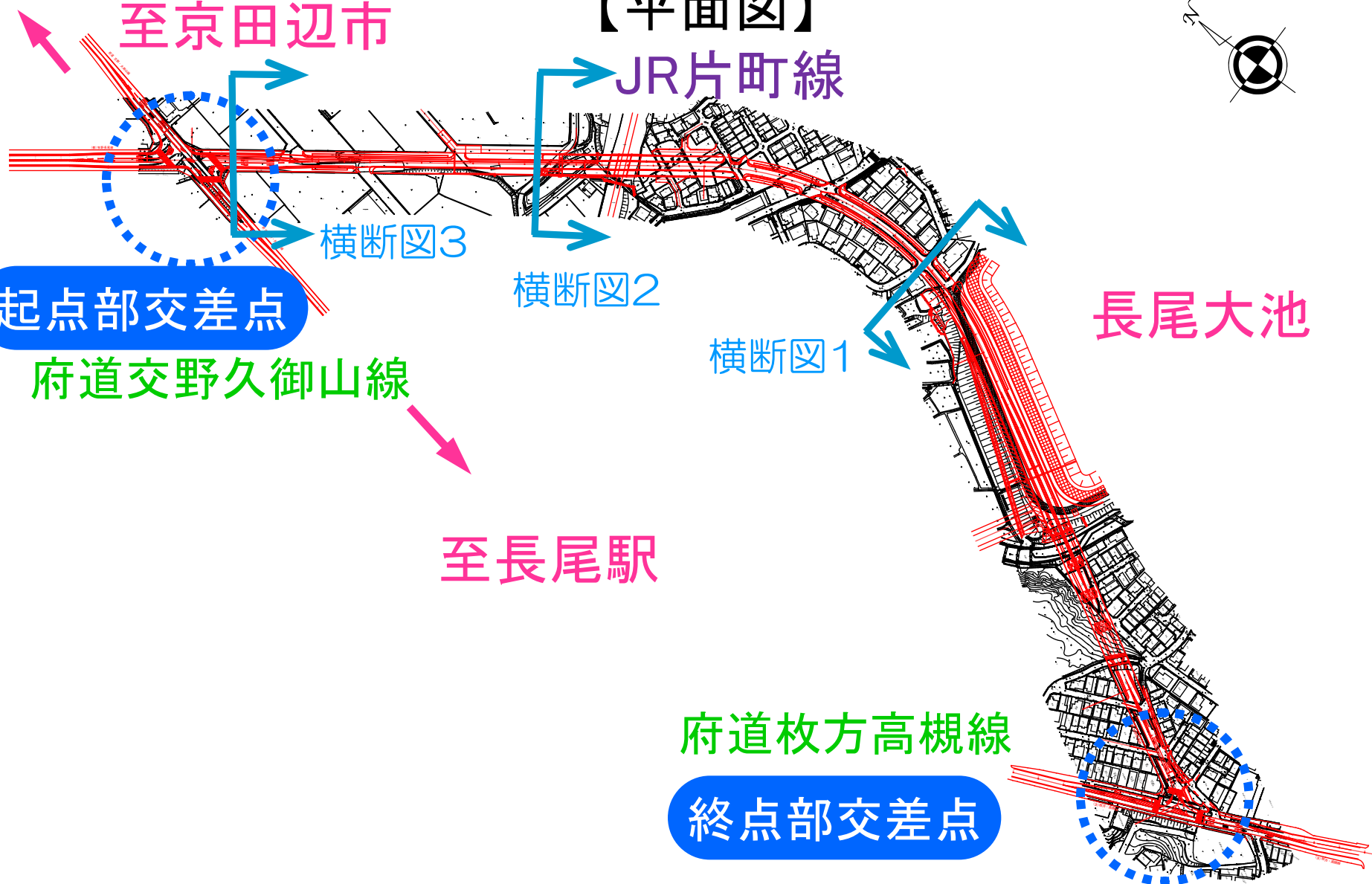
起点部交差点

府道交野久御山線

至長尾駅

府道枚方高槻線

終点部交差点



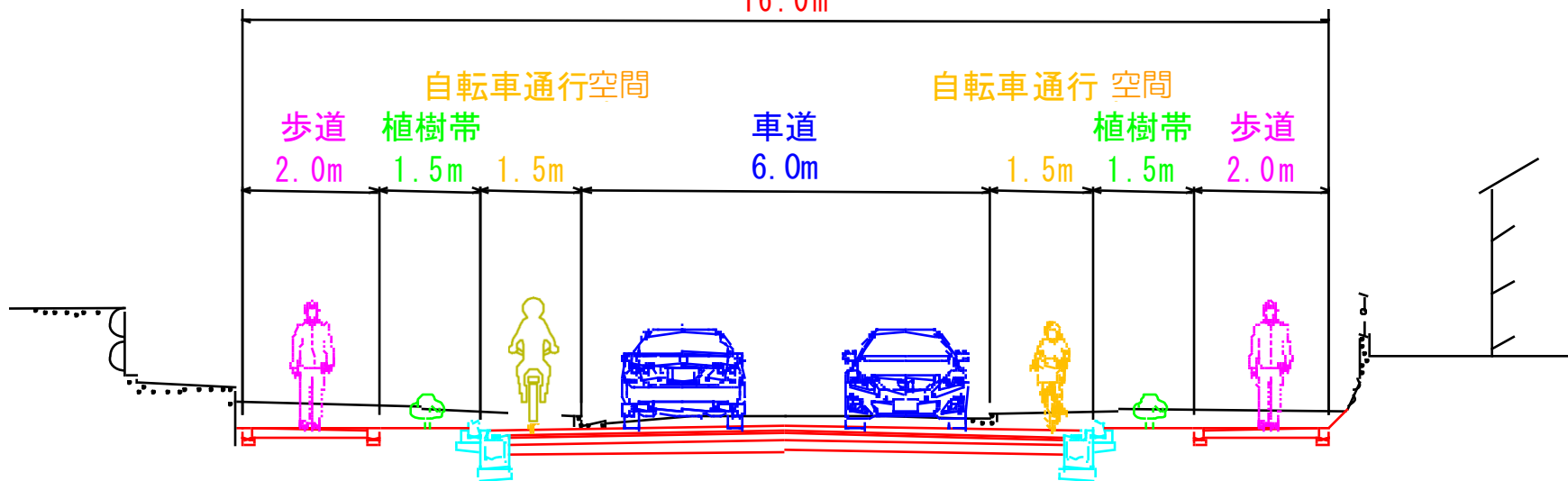
# 道路計画（道路幅員構成）

## 【横断図1】

長尾大池側

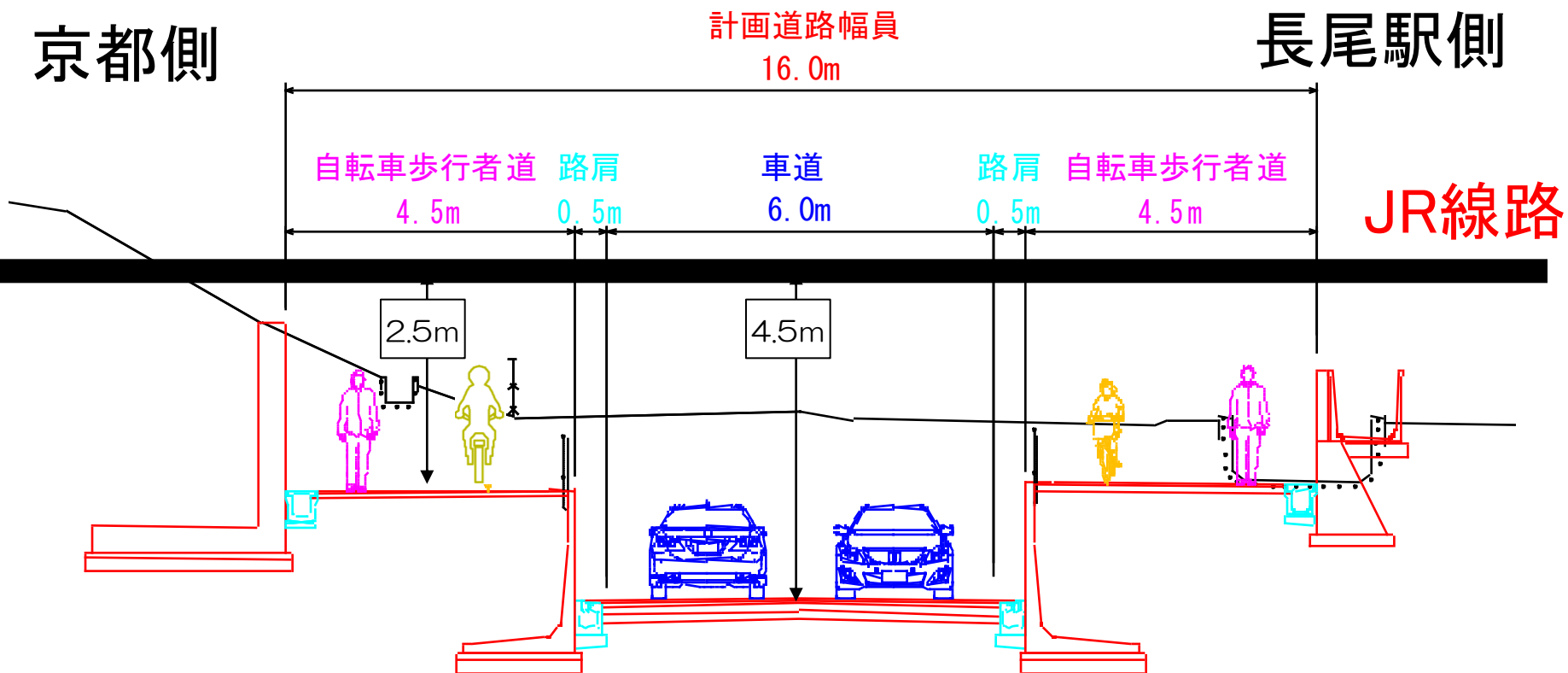
計画道路幅員  
16.0m

長尾駅側



# 道路計画（道路幅員構成）

## 【横断図2】



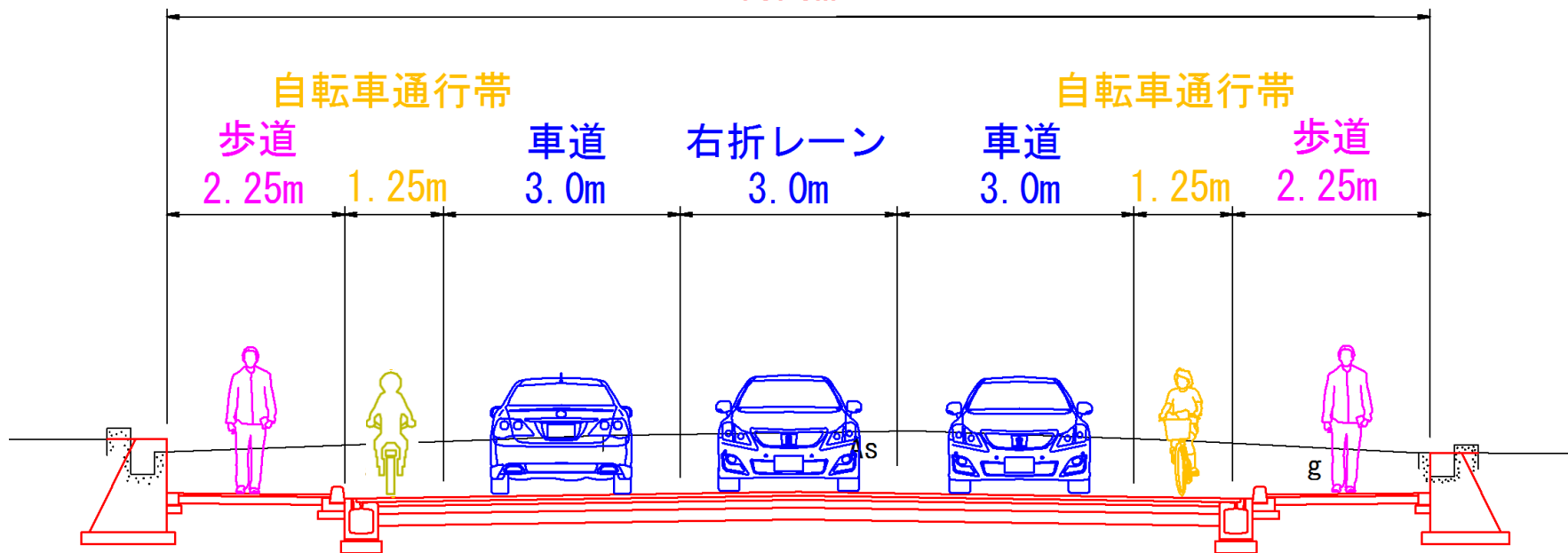
# 道路計画（道路幅員構成）

## 【横断図3】

京都側

計画道路幅員  
16.0m

長尾駅側

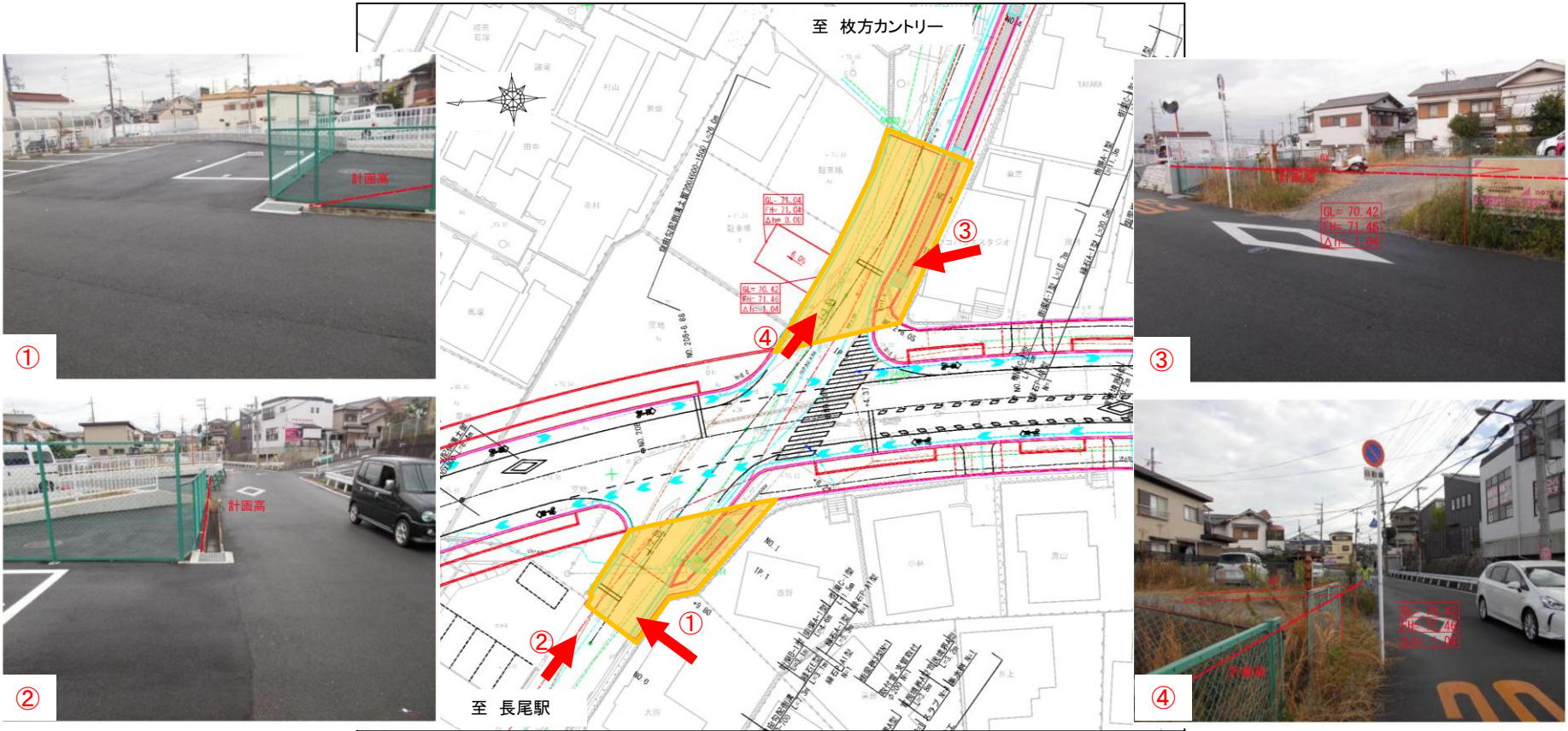






# 長尾京田辺線との取り付きについて

## 平面図



# 進捗状況及び今後のスケジュール

- 平成27年度～平成32年度 用地買収・道路工事
  - 【6工区】長尾播磨谷、長尾東町1丁目（長尾荘園）
  - 【7工区】長尾東町2丁目（すみれ台地区）、長尾台、長尾宮前
- 平成27年11月～平成28年5月まで  
長尾東町2丁目（すみれ台地区）一部道路工事（終了）
- 平成28年11月～平成29年5月まで  
長尾播磨谷（中村病院横付近）一部道路工事（終了）
- 平成28年度～平成29年11月まで  
道路詳細設計（長尾東町1丁目から長尾台1丁目まで）
- 平成28年10月～平成32年度 JR架道橋工事
- 平成33年3月 道路供用開始予定