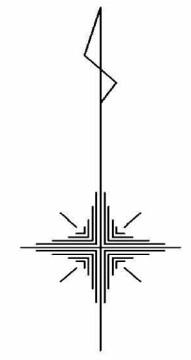
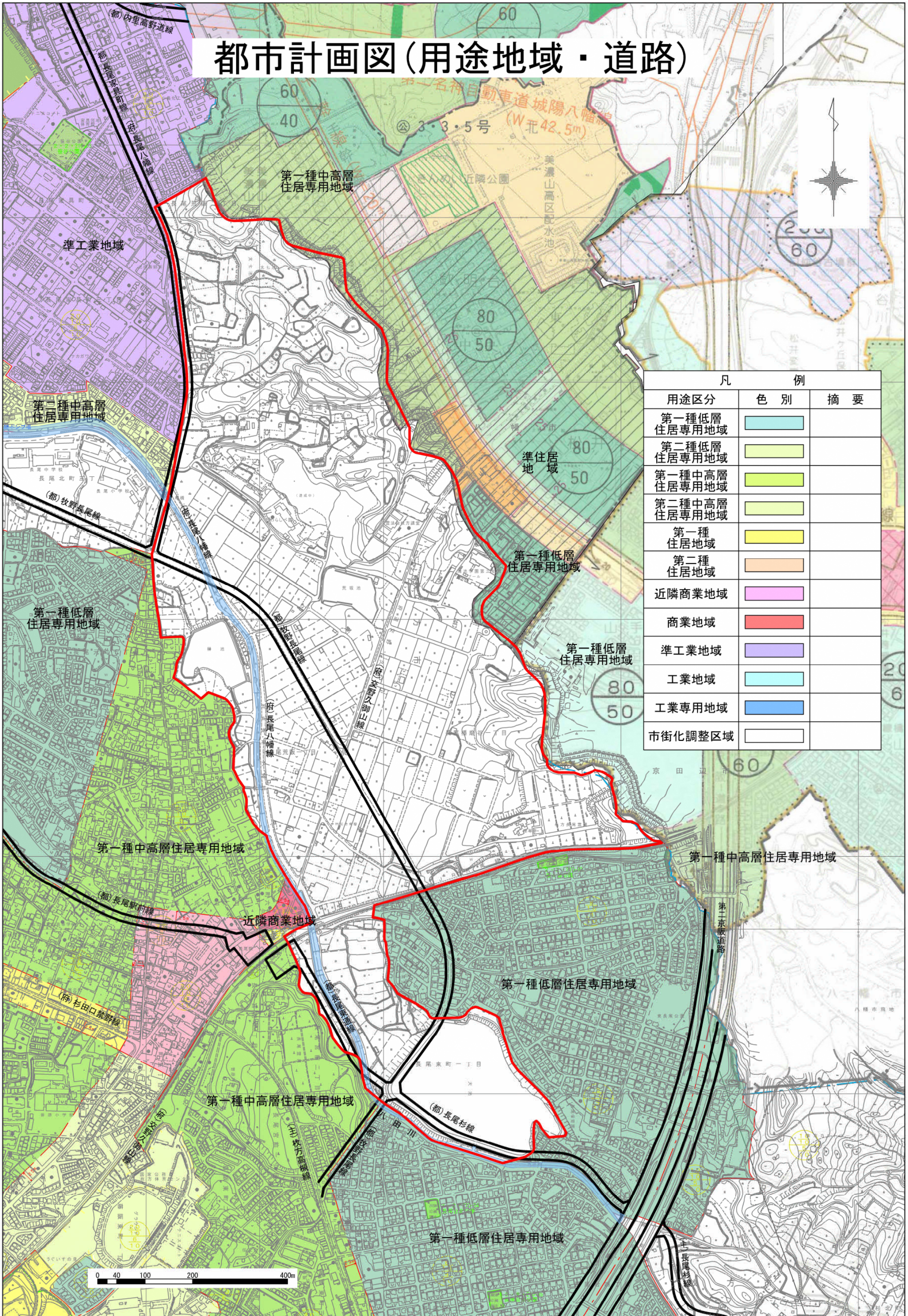


航空写真 (広域)





# 都市計画図(用途地域・道路)

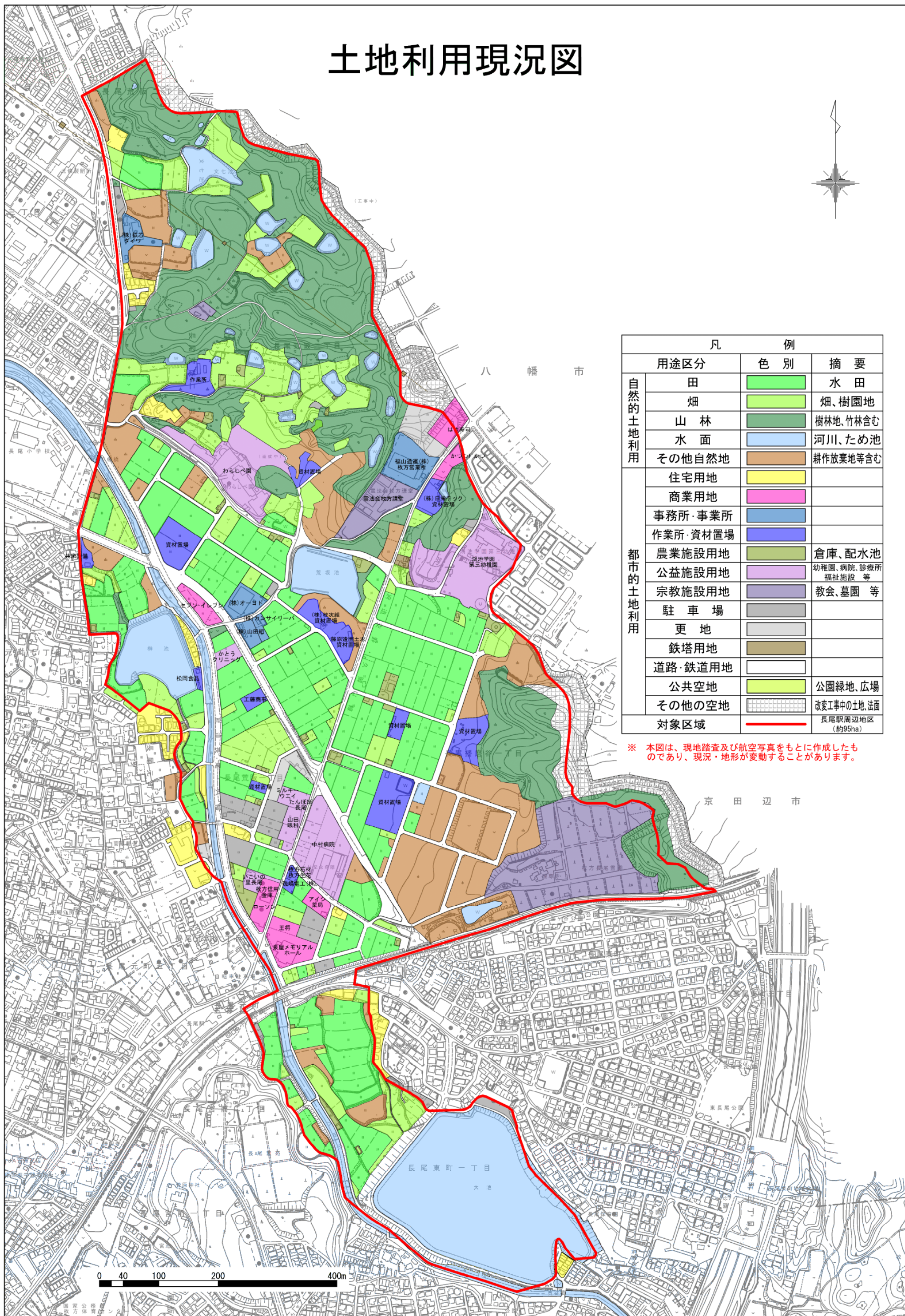


| 凡 例          |     |     |
|--------------|-----|-----|
| 用途区分         | 色 別 | 摘 要 |
| 第一種低層住居専用地域  |     |     |
| 第二種低層住居専用地域  |     |     |
| 第一種中高層住居専用地域 |     |     |
| 第二種中高層住居専用地域 |     |     |
| 第一種住居地域      |     |     |
| 第二種住居地域      |     |     |
| 近隣商業地域       |     |     |
| 商業地域         |     |     |
| 準工業地域        |     |     |
| 工業地域         |     |     |
| 工業専用地域       |     |     |
| 市街化調整区域      |     |     |

0 40 100 200 400m



# 土地利用現況図

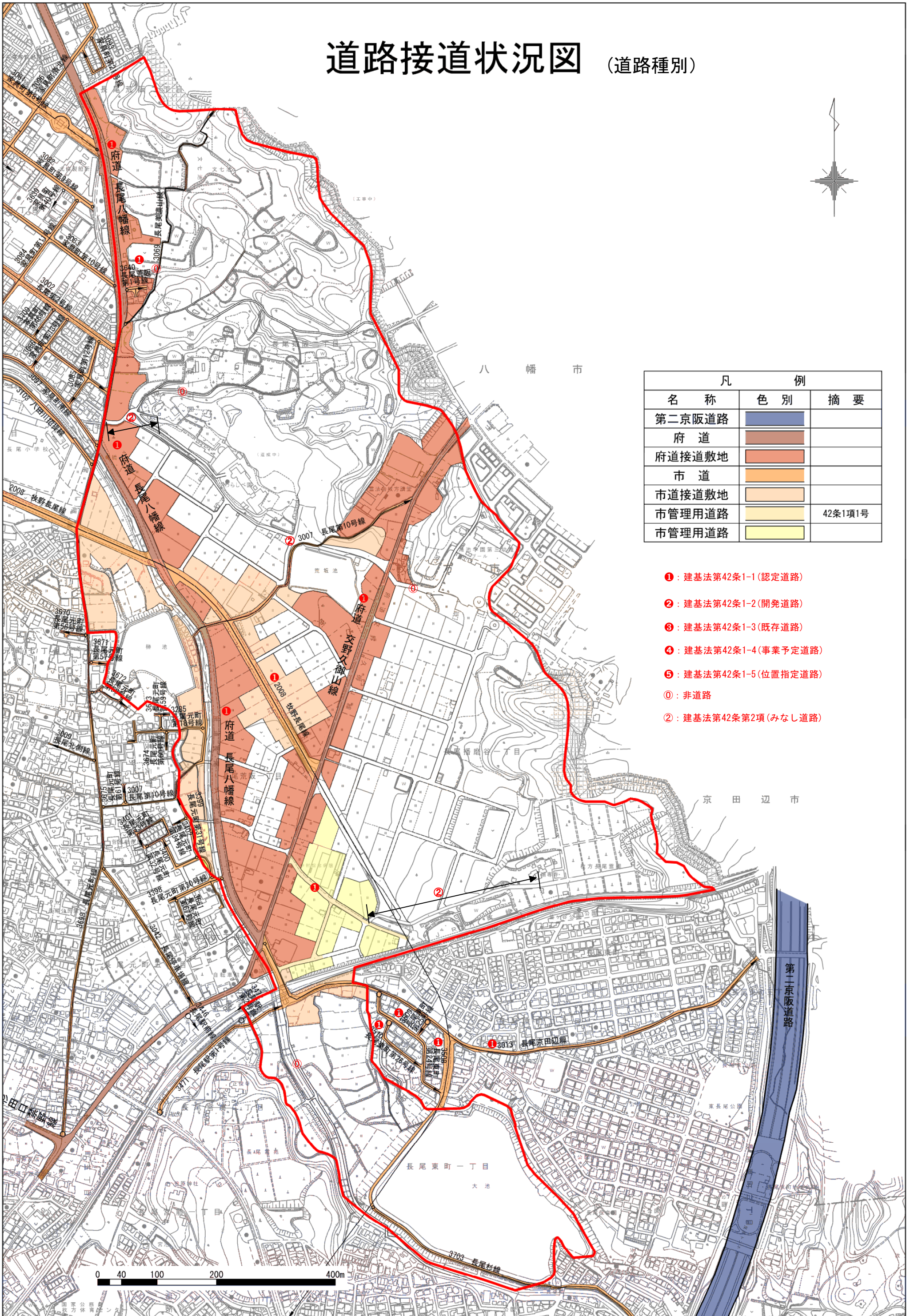


| 凡 例             |          | 色 別 | 摘 要                 |
|-----------------|----------|-----|---------------------|
| 自然的<br>土地<br>利用 | 田        |     | 水田                  |
|                 | 畑        |     | 畑、樹園地               |
|                 | 山林       |     | 樹林地、竹林含む            |
|                 | 水面       |     | 河川、ため池              |
|                 | その他自然地   |     | 耕作放棄地等含む            |
| 都市的<br>土地<br>利用 | 住宅用地     |     |                     |
|                 | 商業用地     |     |                     |
|                 | 事務所・事業所  |     |                     |
|                 | 作業所・資材置場 |     |                     |
|                 | 農業施設用地   |     | 倉庫、配水池              |
|                 | 公益施設用地   |     | 幼稚園、病院、診療所<br>福祉施設等 |
|                 | 宗教施設用地   |     | 教会、墓園等              |
|                 | 駐車場      |     |                     |
|                 | 更地       |     |                     |
|                 | 鉄塔用地     |     |                     |
|                 | 道路・鉄道用地  |     |                     |
|                 | 公共空地     |     | 公園緑地、広場             |
|                 | その他の空地   |     | 改変工事の土地、法面          |
|                 | 対象区域     |     | 長尾駅周辺地区<br>(約95ha)  |

※ 本図は、現地踏査及び航空写真をもとに作成したものであり、現況・地形が変動することがあります。



# 道路接道状況図 (道路種別)



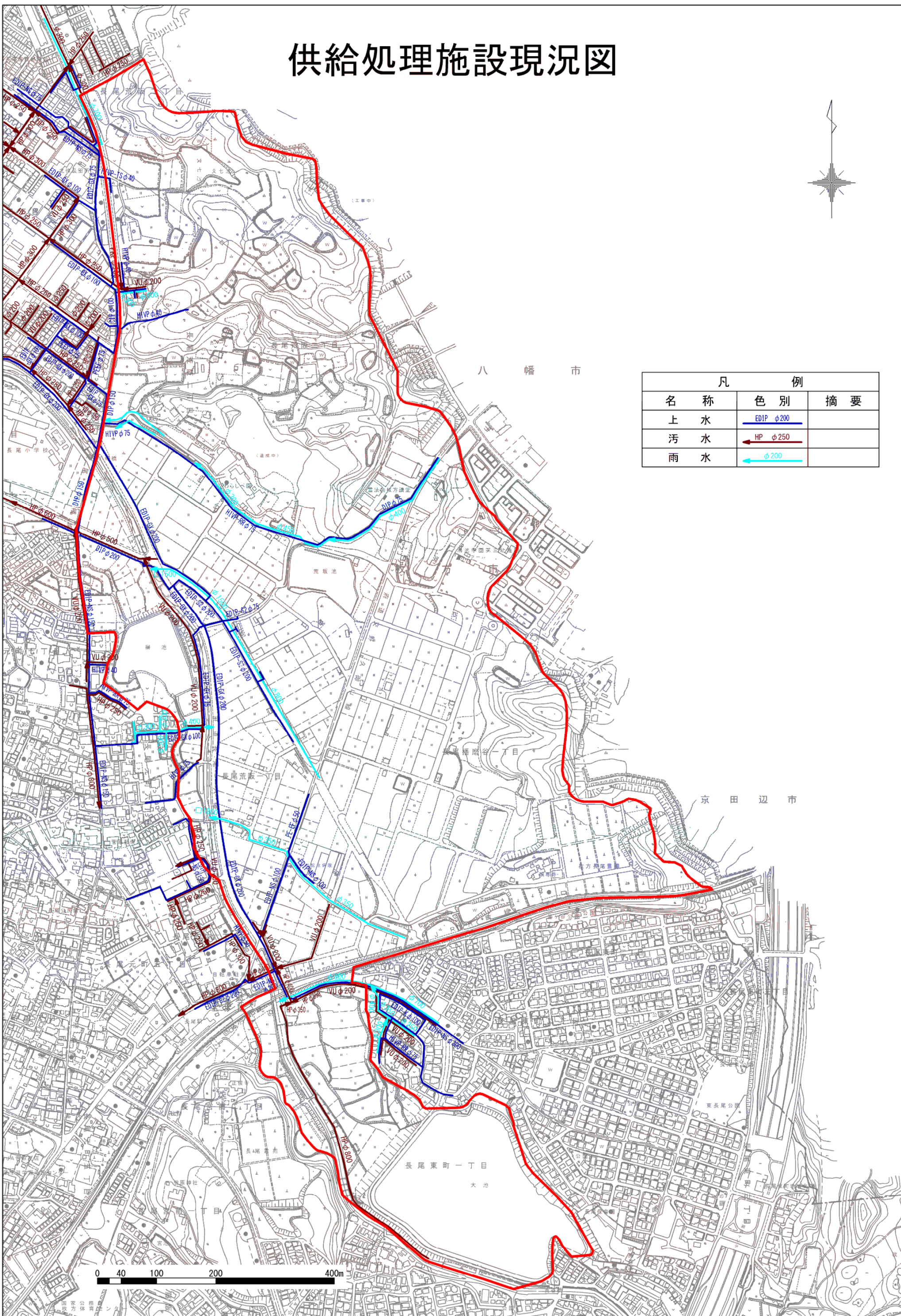
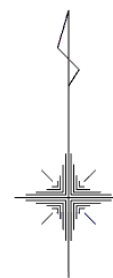
| 凡 例    |     |         |
|--------|-----|---------|
| 名 称    | 色 別 | 摘 要     |
| 第二京阪道路 |     |         |
| 府 道    |     |         |
| 府道接道敷地 |     |         |
| 市 道    |     |         |
| 市道接道敷地 |     |         |
| 市管理用道路 |     | 42条1項1号 |
| 市管理用道路 |     |         |

- ①: 建基法第42条1-1(認定道路)
- ②: 建基法第42条1-2(開発道路)
- ③: 建基法第42条1-3(既存道路)
- ④: 建基法第42条1-4(事業予定道路)
- ⑤: 建基法第42条1-5(位置指定道路)
- ⑥: 非道路
- ⑦: 建基法第42条第2項(みなし道路)

0 40 100 200 400m



# 供給処理施設現況図



八 幡 市

京 田 辺 市

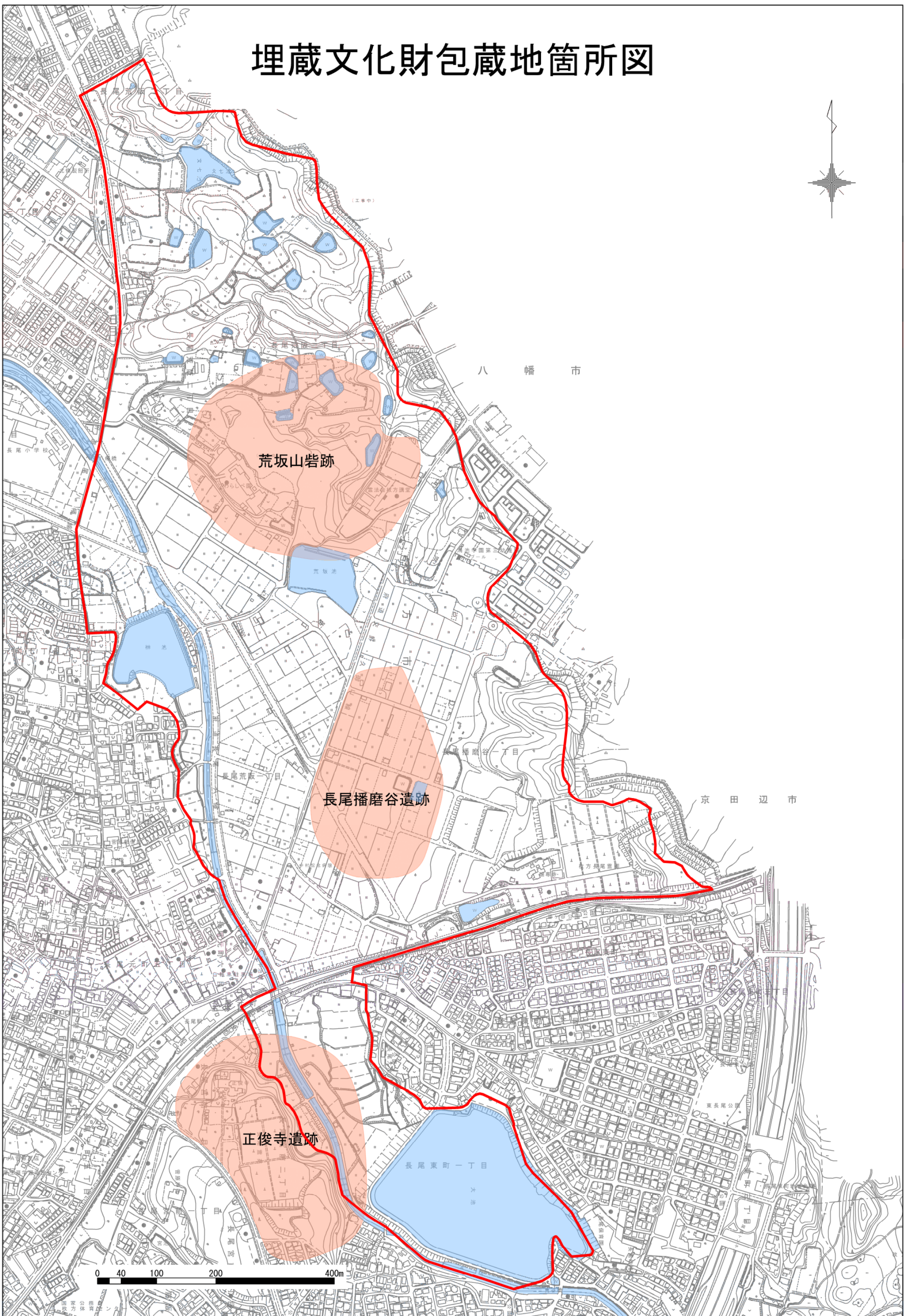
長尾東町一丁目  
大池

| 凡 例 |           |     |
|-----|-----------|-----|
| 名 称 | 色 別       | 摘 要 |
| 上 水 | EDIP φ200 |     |
| 汚 水 | HP φ250   |     |
| 雨 水 | φ200      |     |



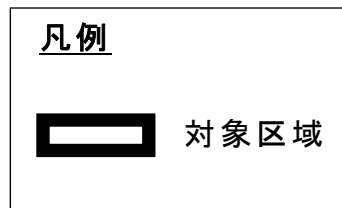
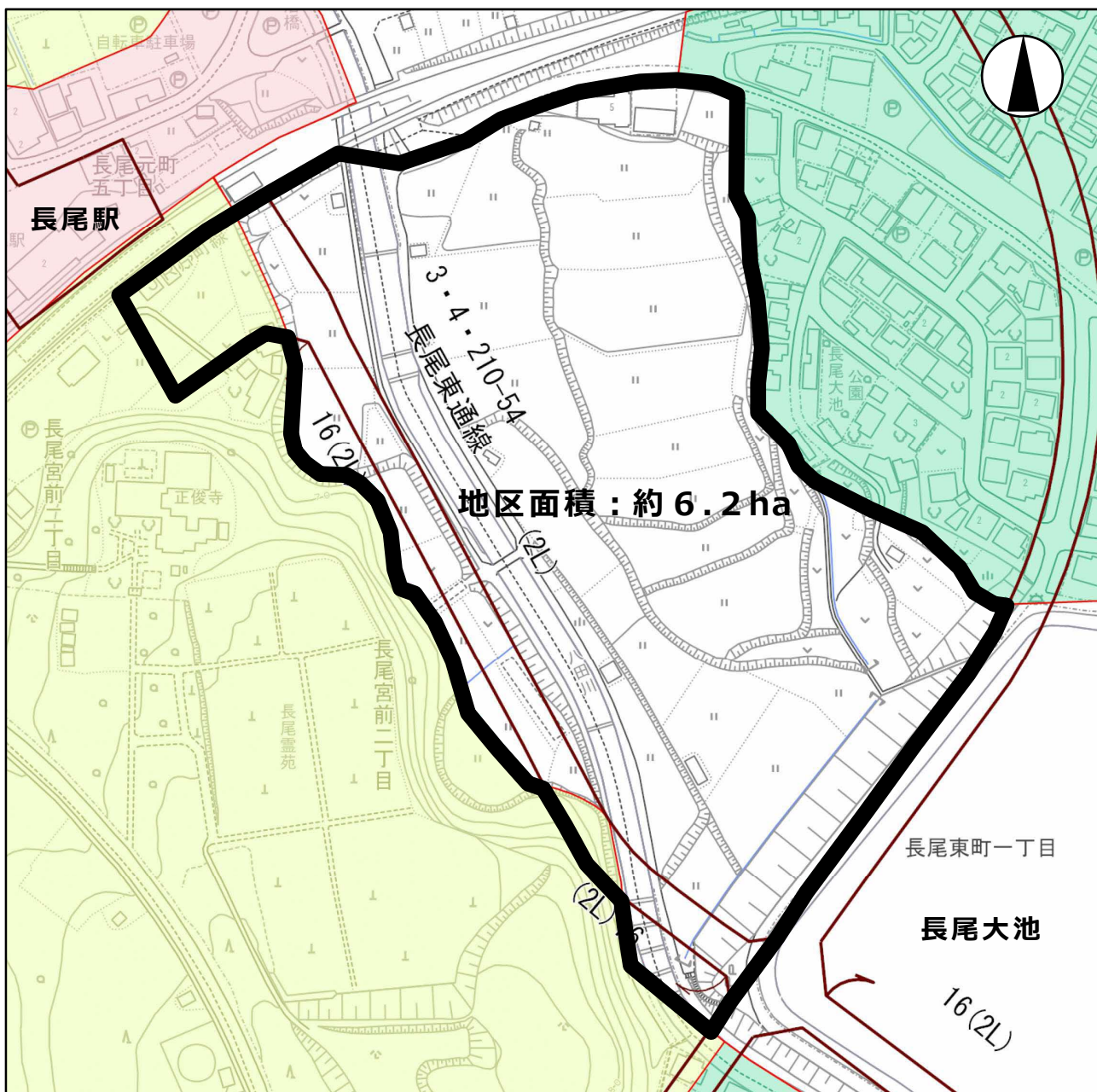


# 埋蔵文化財包蔵地箇所図





# 長尾駅東地区まちづくり検討会 対象区域図





# 長尾播磨谷地区まちづくり検討会 対象区域図

