

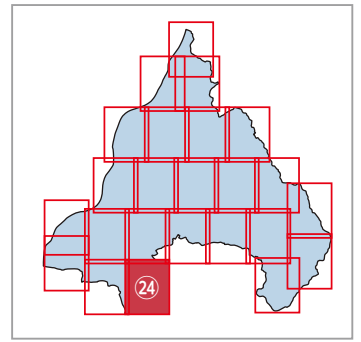
24 天野川洪水ハザードマップ

0 100 200 300m 1/10,000

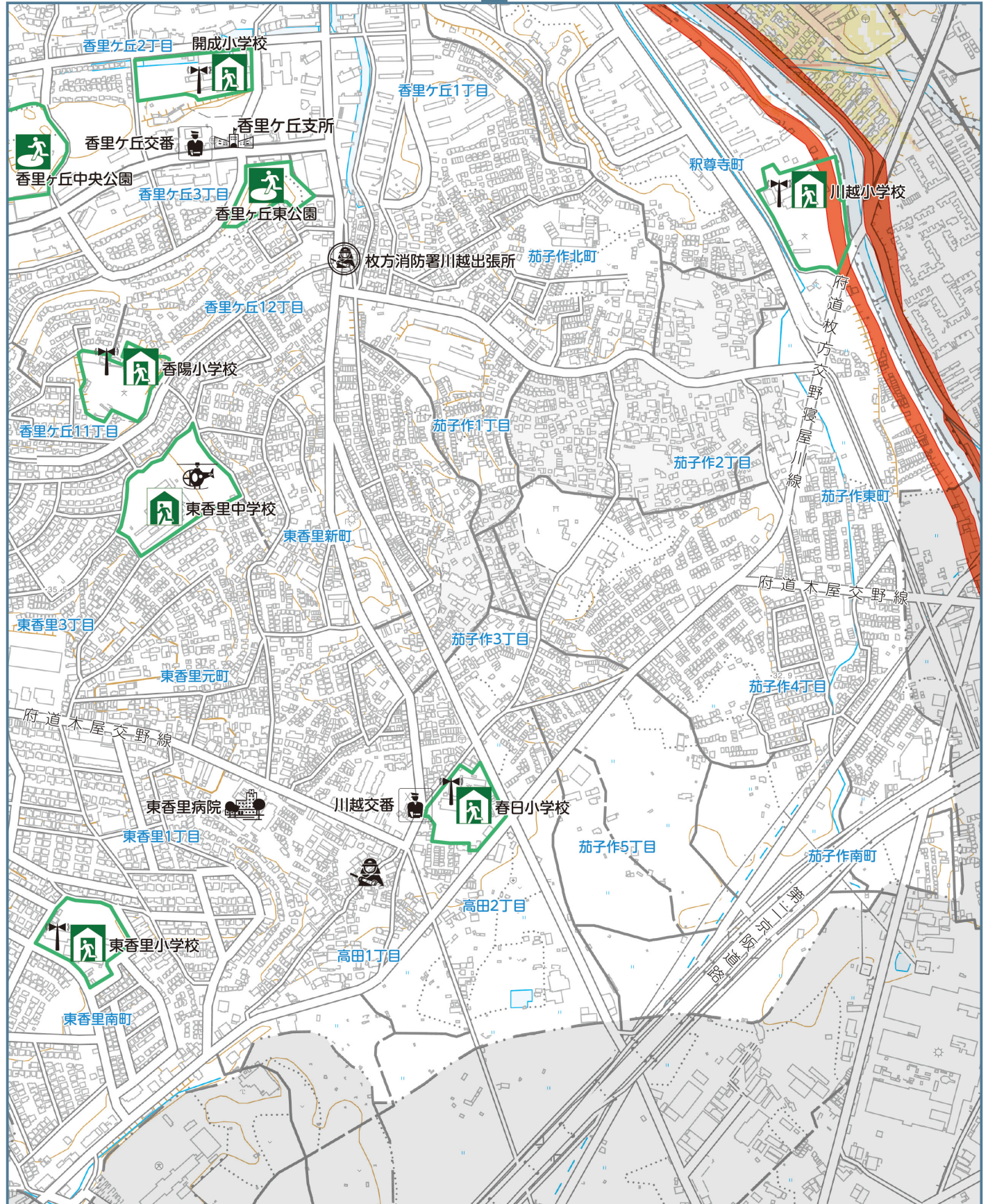
【想定浸水深】 10.0m以上20.0m未満 5.0m以上10.0m未満 3.0m以上5.0m未満
0.5m以上3.0m未満 0.5m未満

【家屋倒壊(河岸侵食)】 【家屋倒壊(はん濫流)】

【防災情報】 第1次避難所 第2次避難所 広域避難場所 一時避難場所 地域災害拠点病院 初期救急医療機関
特定診療災害医療センター 枚方市災害医療センター災害医療協力病院 拠点応急救護所



99



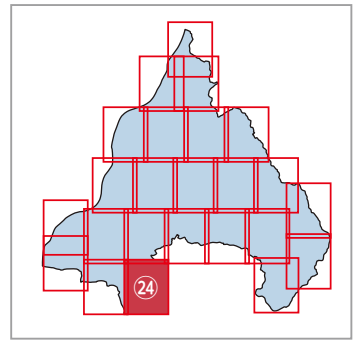
24 天野川洪水ハザードマップ

【地図凡例】 警察署・交番 消防署・消防出張所 水防組合 備蓄倉庫

凡例の一覧はP.43に記載しています。 113

24 前川洪水ハザードマップ

0 100 200 300m 1/10,000

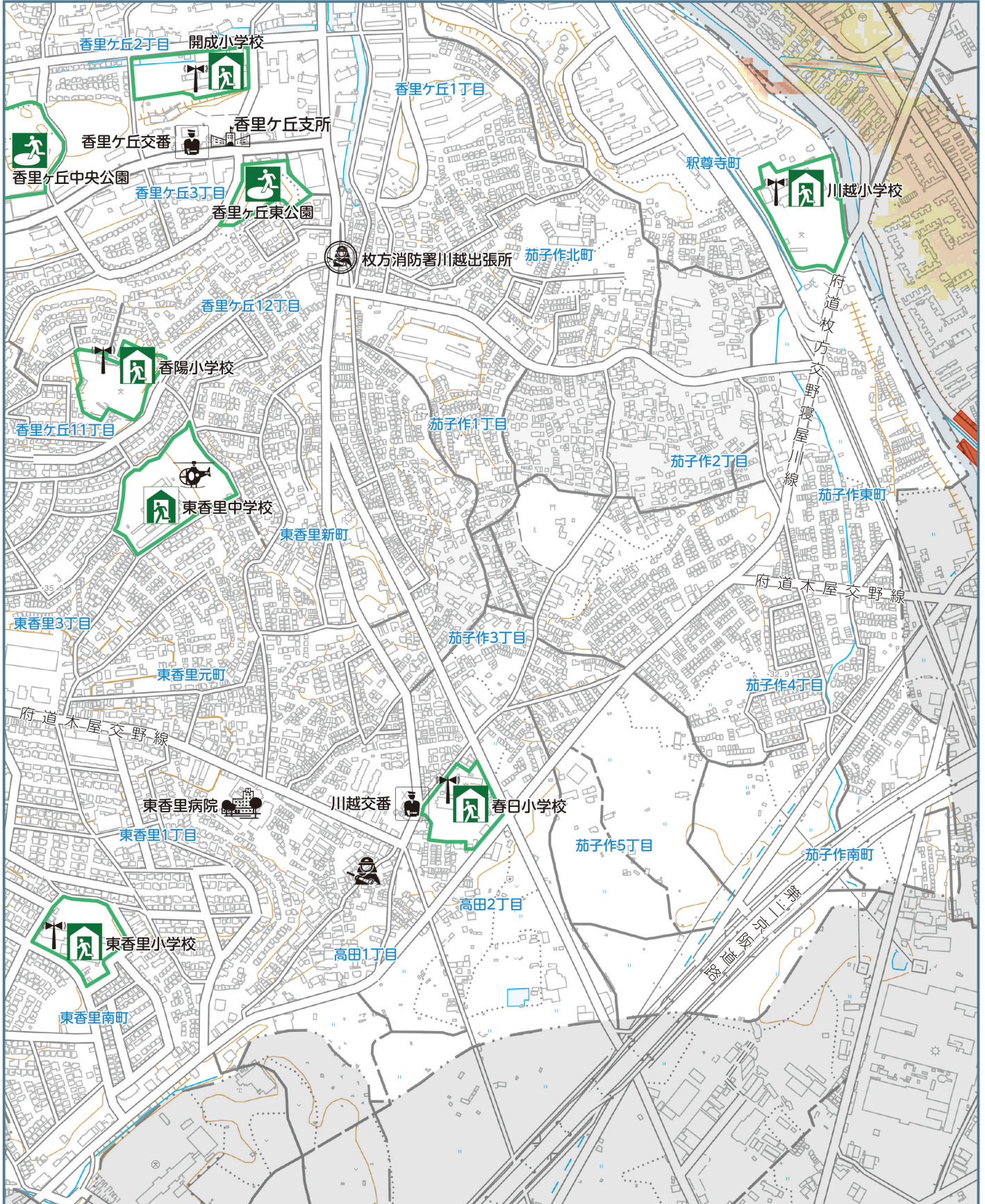


【想定浸水深】 10.0m以上20.0m未満 5.0m以上10.0m未満 3.0m以上5.0m未満
0.5m以上3.0m未満 0.5m未満

【家屋倒壊(河岸侵食)】 【家屋倒壊(はん溢流)】

【防災情報】 第1次避難所 第2次避難所 広域避難場所 一時避難場所 地域災害拠点病院 初期救急医療機関
特定診療災害医療センター 枚方市災害医療センター 災害医療協力病院 拠点応急救護所

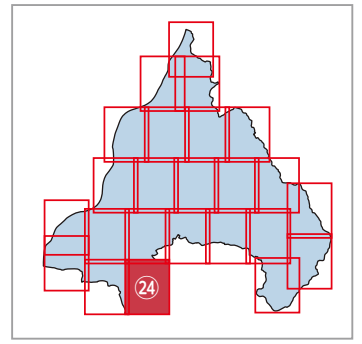
24 前川洪水ハザードマップ



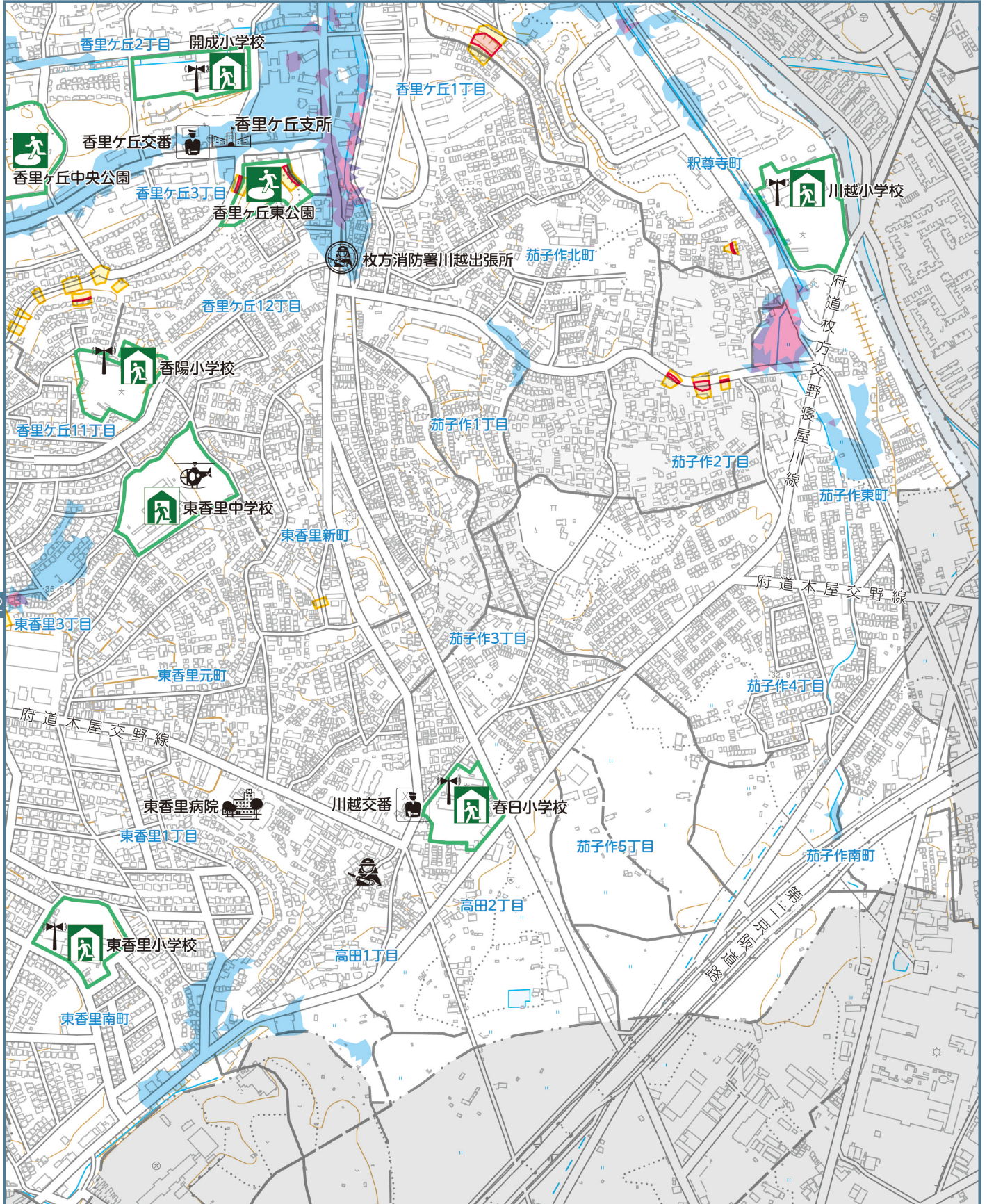
24 内水・土砂災害ハザードマップ

0 100 200 300m 1/10,000

- 【土砂災害】**
- 土砂災害特別警戒区域(急傾斜)
 - 土砂災害警戒区域(急傾斜)
 - 土砂災害特別警戒区域(土石流)
 - 土砂災害警戒区域(土石流)
 - 土砂災害警戒区域(地すべり)
- 【内水浸水深】**
- 0.5m未満
 - 0.5m~1m未満
 - 1m以上
- 【防災情報】**
- 第1次避難所
 - 第2次避難所
 - 広域避難場所
 - 一時避難場所
 - 地域災害拠点病院
 - 特定診療災害医療センター
 - 枚方市災害医療センター
 - 災害医療協力病院
 - 拠点応急救護所
 - 初期救急医療機関



102



24 内水・土砂災害ハザードマップ