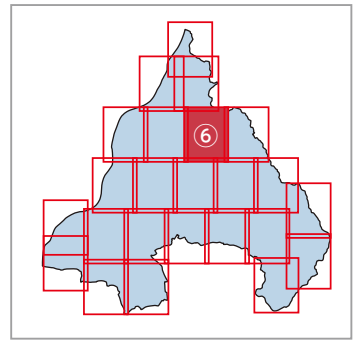


⑥ 淀川洪水ハザードマップ

0 100 200 300m 1/10,000

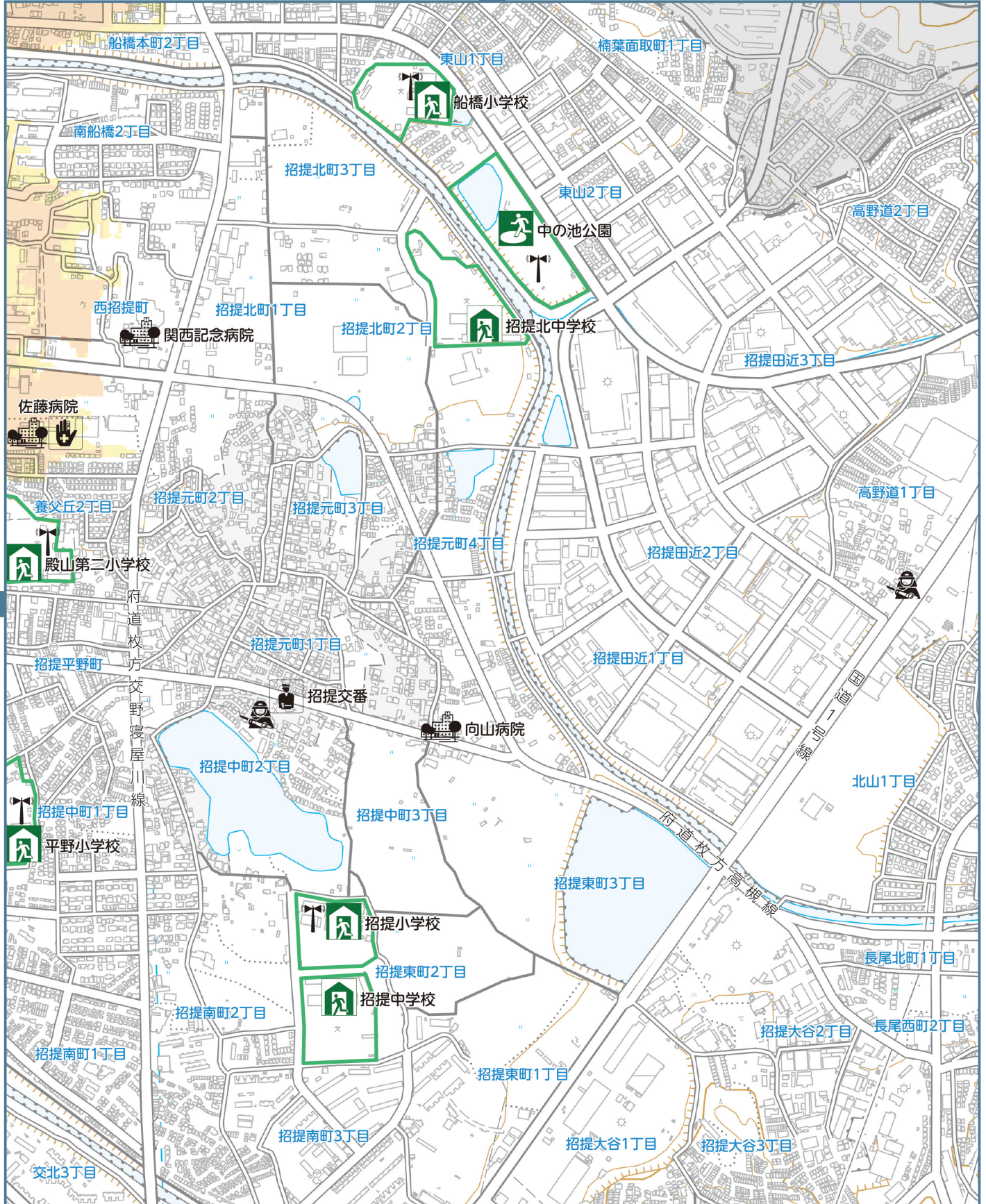


【想定浸水深】 10.0m以上20.0m未満 5.0m以上10.0m未満 3.0m以上5.0m未満
0.5m以上3.0m未満 0.5m未満

【家屋倒壊(河岸侵食)】 【家屋倒壊(はん濫流)】

【防災情報】 第1次避難所 第2次避難所 広域避難場所 一時避難場所 地域災害拠点病院 初期救急医療機関
特定診療災害医療センター 枚方市災害医療センター 災害医療協力病院 拠点応急救護所

⑥ 淀川洪水ハザードマップ

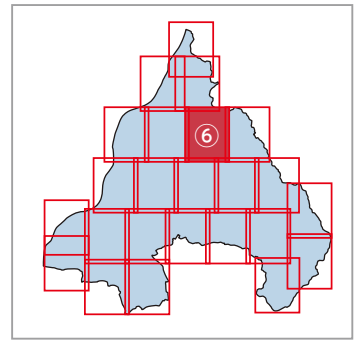


53

61

⑥ 船橋川洪水ハザードマップ

0 100 200 300m 1/10,000

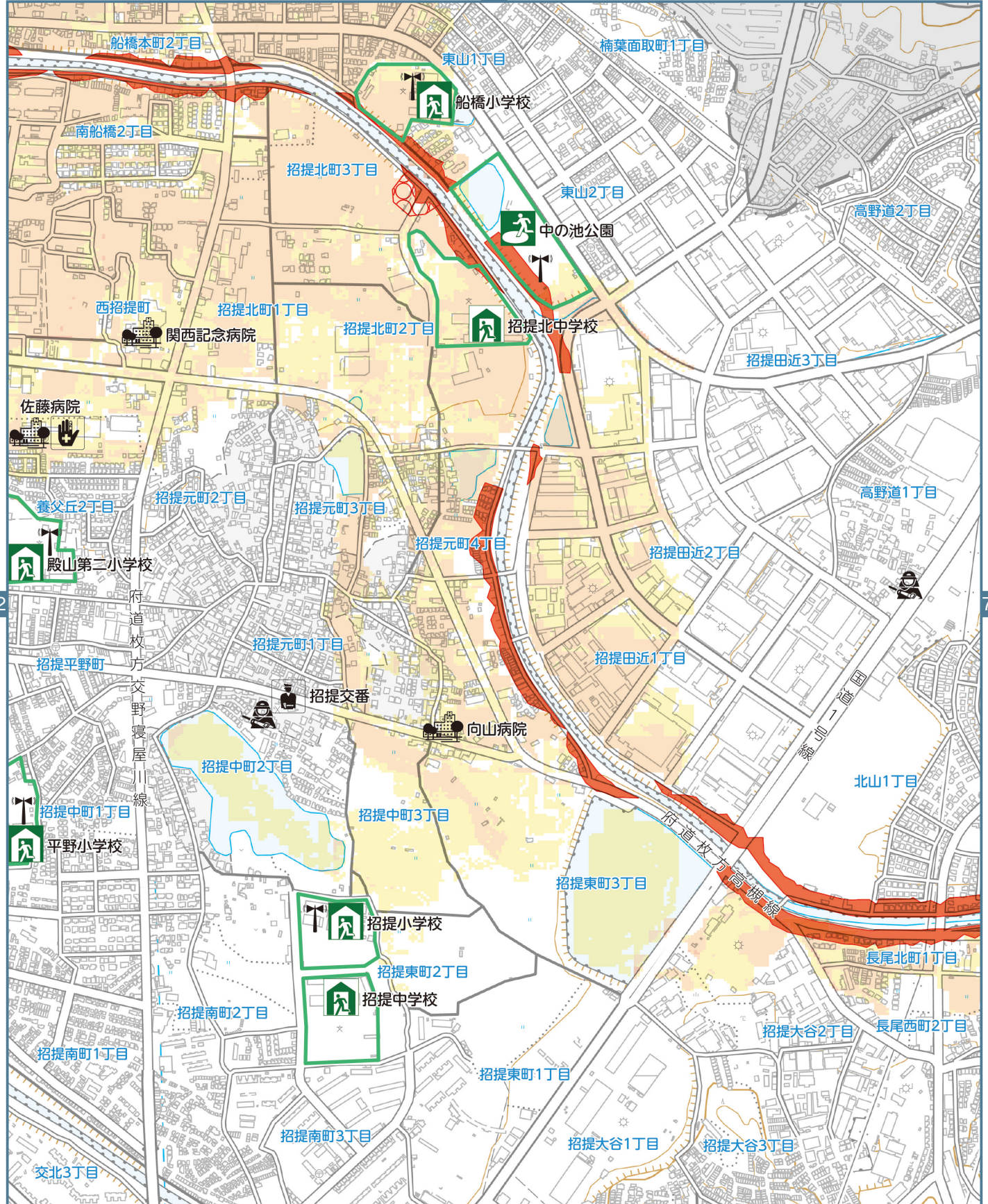


【想定浸水深】 10.0m以上20.0m未満 5.0m以上10.0m未満 3.0m以上5.0m未満
0.5m以上3.0m未満 0.5m未満

【家屋倒壊(河岸侵食)】 【家屋倒壊(はん濫流)】

【防災情報】 第1次避難所 第2次避難所 広域避難場所 一時避難場所 地域災害拠点病院 初期救急医療機関
特定診療災害医療センター 枚方市災害医療センター 災害医療協力病院 拠点応急救護所

54



62

70

⑥ 船橋川洪水ハザードマップ

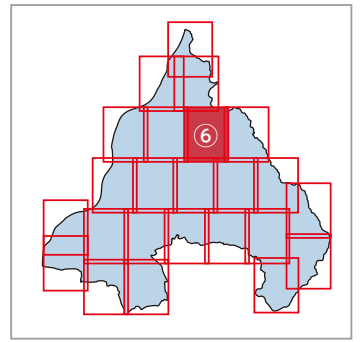
【地図凡例】 警察署・交番 消防署・消防出張所 水防組合 備 備蓄倉庫

凡例の一覧はP.43に記載しています。

67

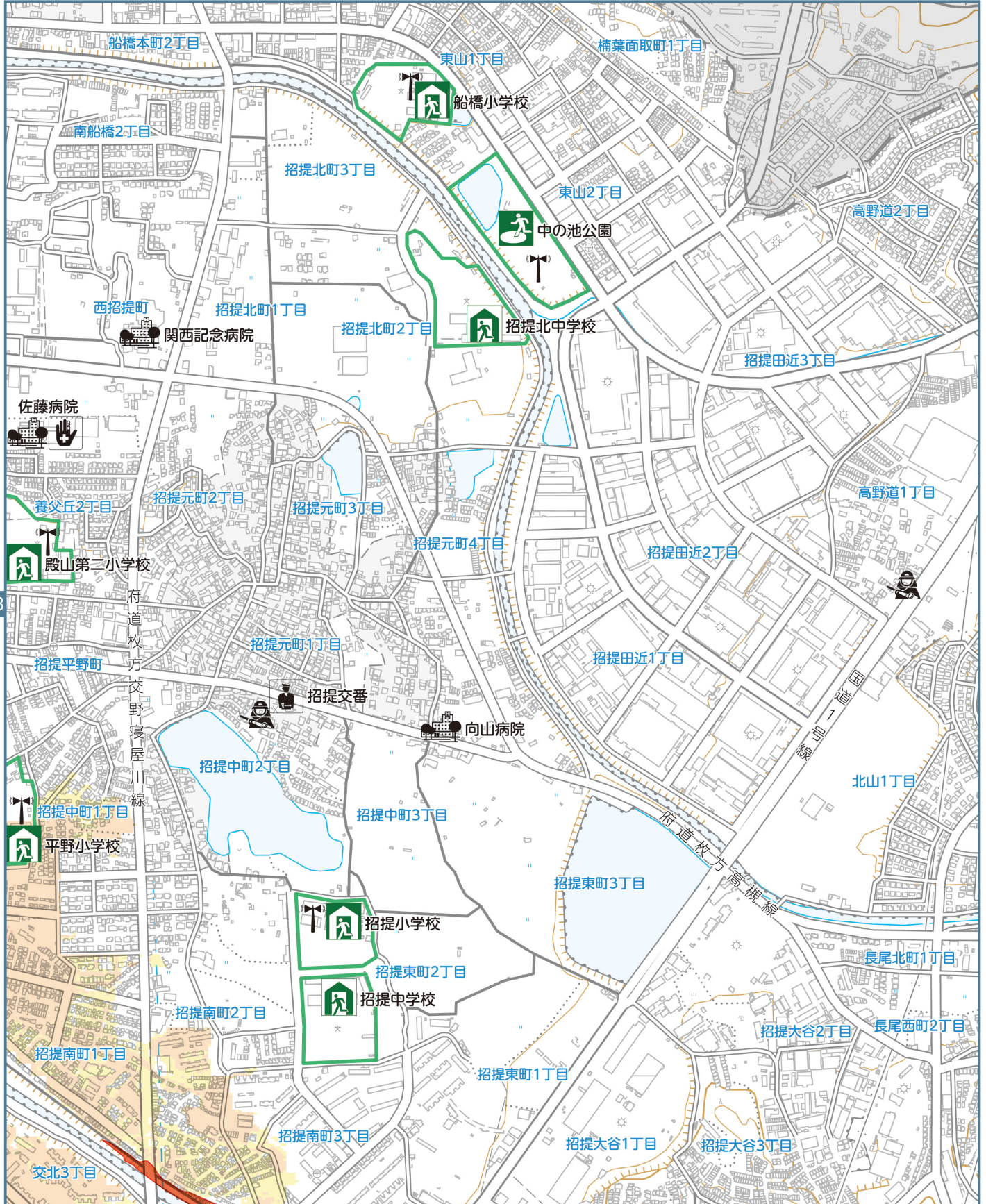
⑥ 穂谷川洪水ハザードマップ

0 100 200 300m 1/10,000



- 【想定浸水深】**
- 10.0m以上20.0m未満
 - 5.0m以上10.0m未満
 - 3.0m以上5.0m未満
 - 0.5m以上3.0m未満
 - 0.5m未満
- 【家屋倒壊(河岸侵食)】** **【家屋倒壊(はん濫流)】**
- 【防災情報】**
- 第1次避難所
 - 第2次避難所
 - 広域避難場所
 - 一時避難場所
 - 地域災害拠点病院
 - 特定診療災害医療センター
 - 枚方市災害医療センター災害医療協力病院
 - 拠点応急救護所
 - 初期救急医療機関

⑥ 穂谷川洪水ハザードマップ

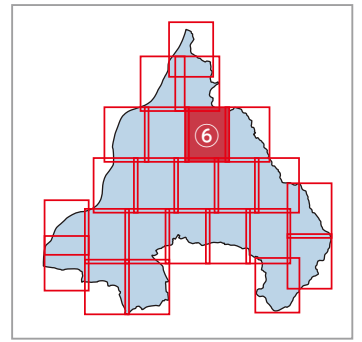


63

81

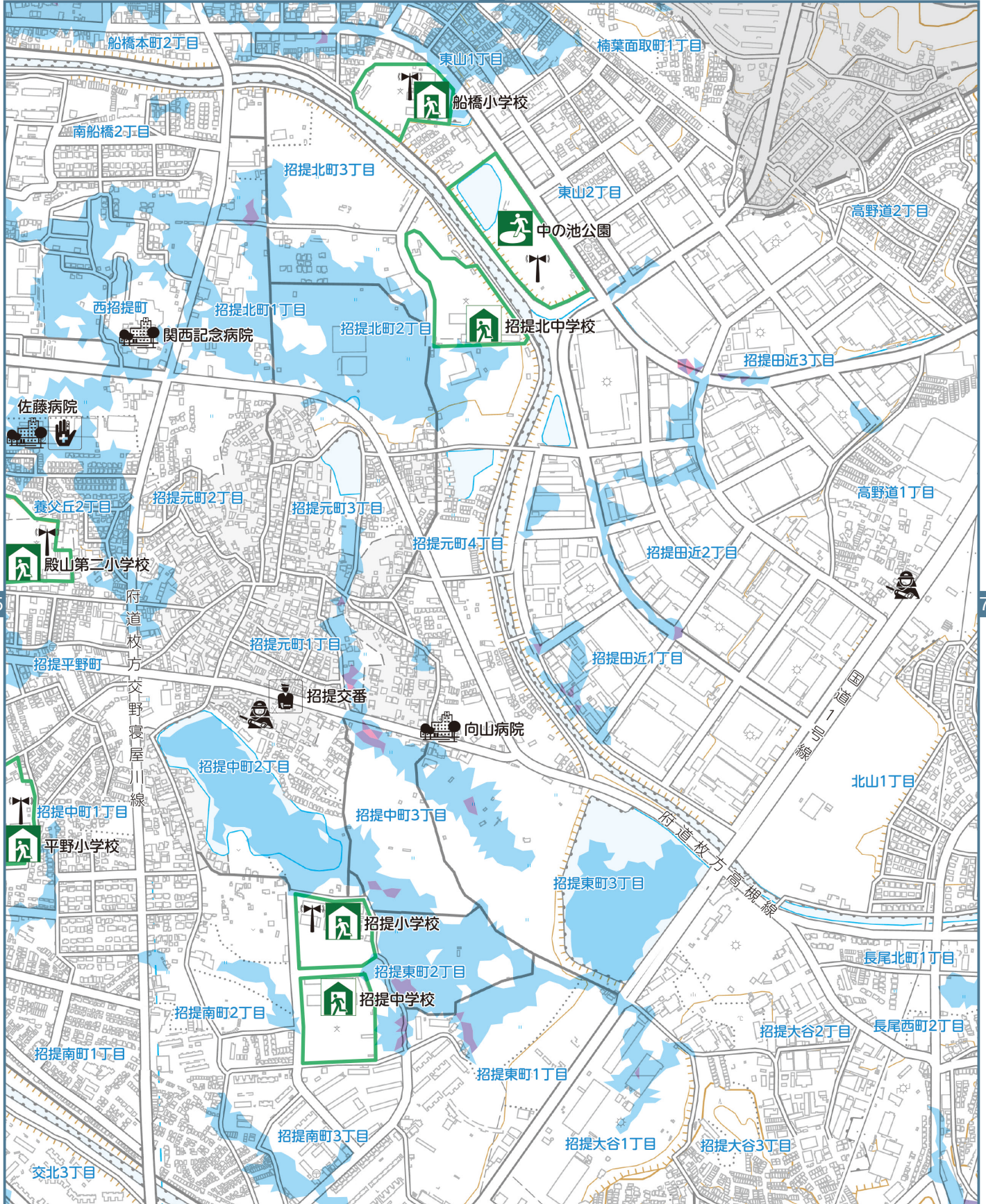
⑥内水・土砂災害ハザードマップ

0 100 200 300m 1/10,000



- 【土砂災害】**
- 土砂災害特別警戒区域(急傾斜)
 - 土砂災害警戒区域(急傾斜)
 - 土砂災害特別警戒区域(土石流)
 - 土砂災害警戒区域(土石流)
 - 土砂災害警戒区域(地すべり)
- 【内水浸水深】**
- 0.5m未満
 - 0.5m~1m未満
 - 1m以上
- 【防災情報】**
- 第1次避難所
 - 第2次避難所
 - 広域避難場所
 - 一時避難場所
 - 地域災害拠点病院
 - 特定診療災害医療センター
 - 枚方市災害医療センター
 - 拠点応急救護所
 - 初期救急医療機関

55



65

71

82

- 【地図凡例】**
- 警察署・交番
 - 消防署・消防出張所
 - 水防組合
 - 備蓄倉庫

凡例の一覧はP.43に記載しています。

69