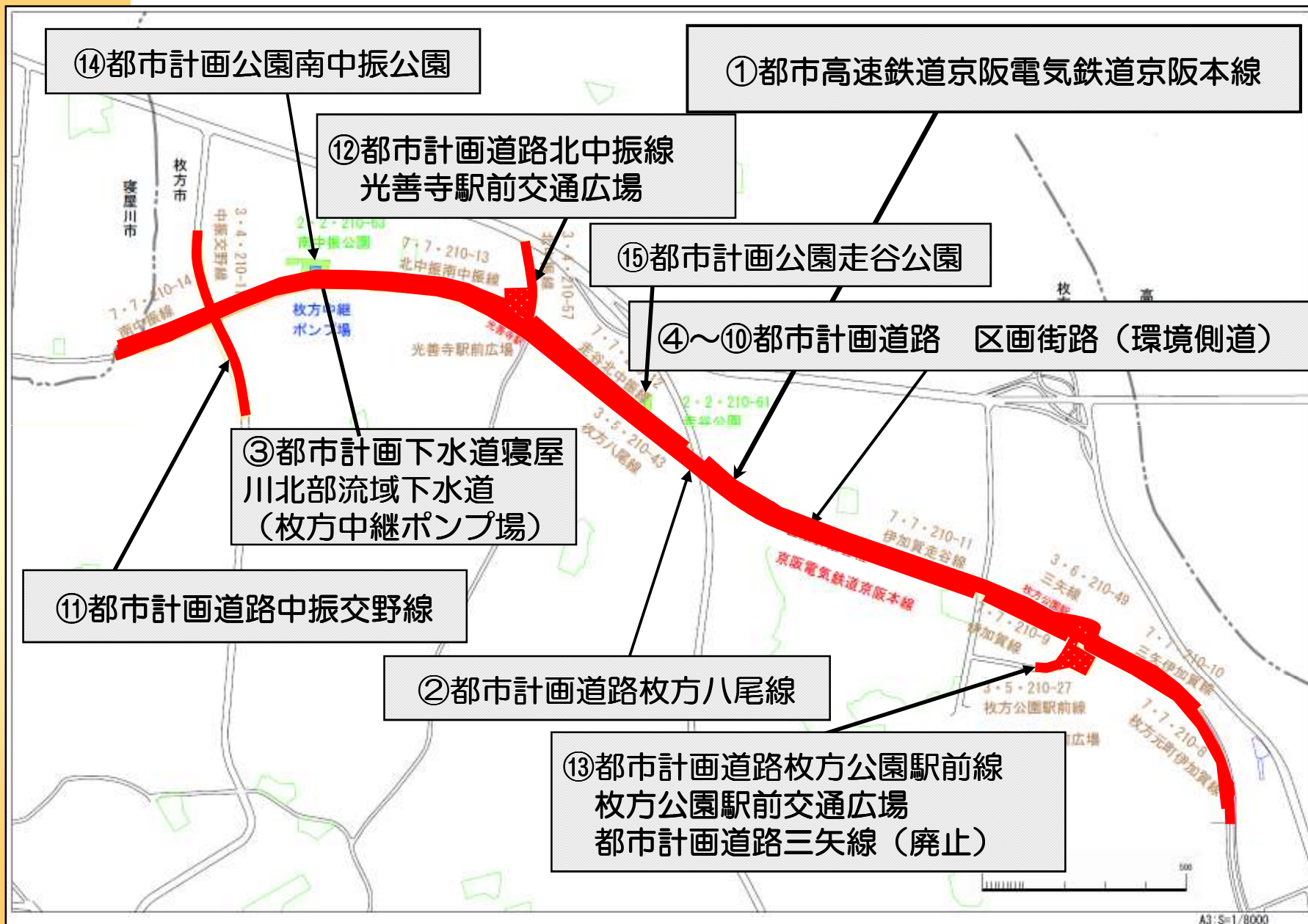


都市計画素案

大阪府決定

- ①都市高速鉄道
- ②枚方八尾線
- ③流域下水道（枚方中継ポンプ場）

都市計画素案概要図

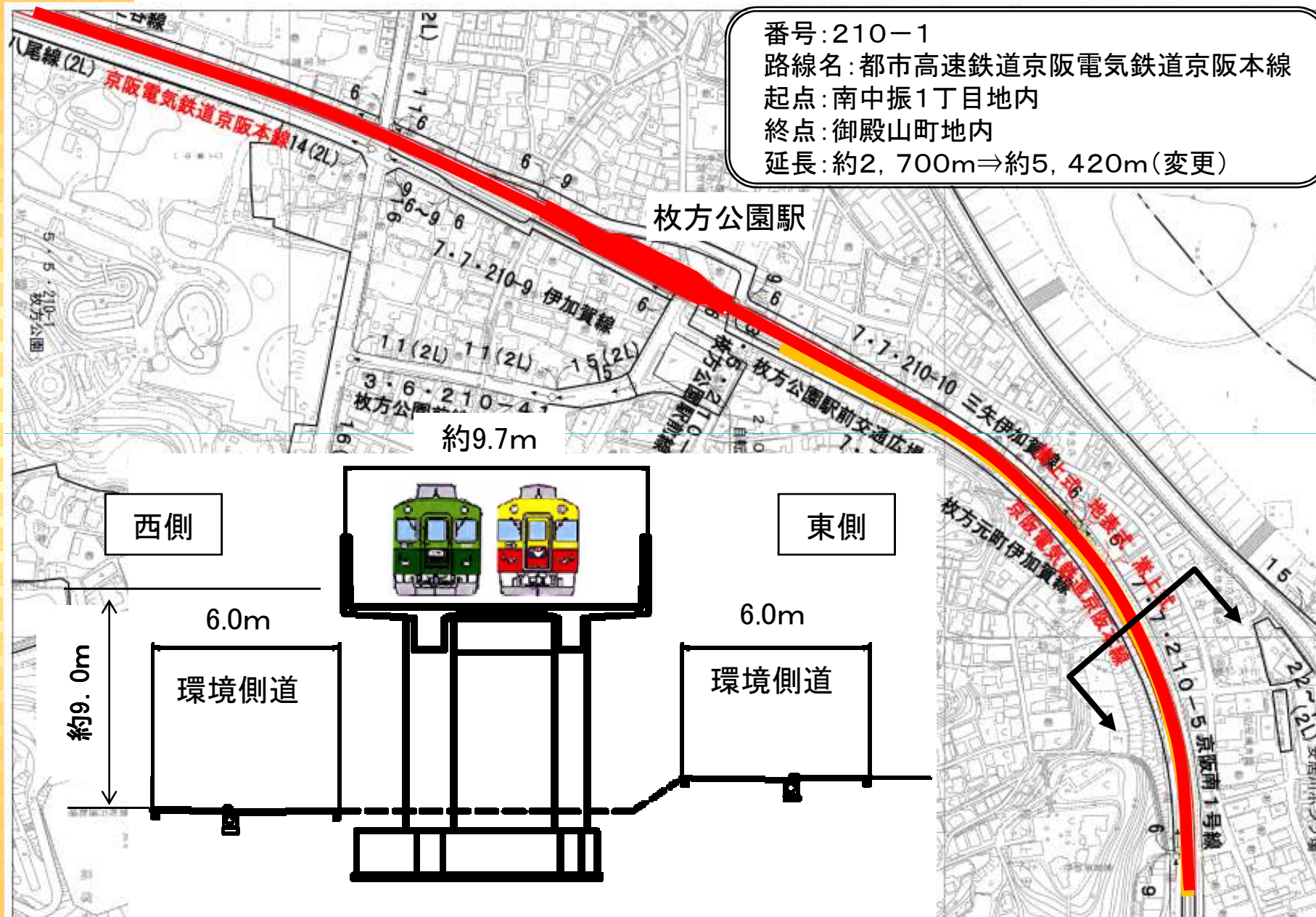


都市高速鉄道 (府決定)

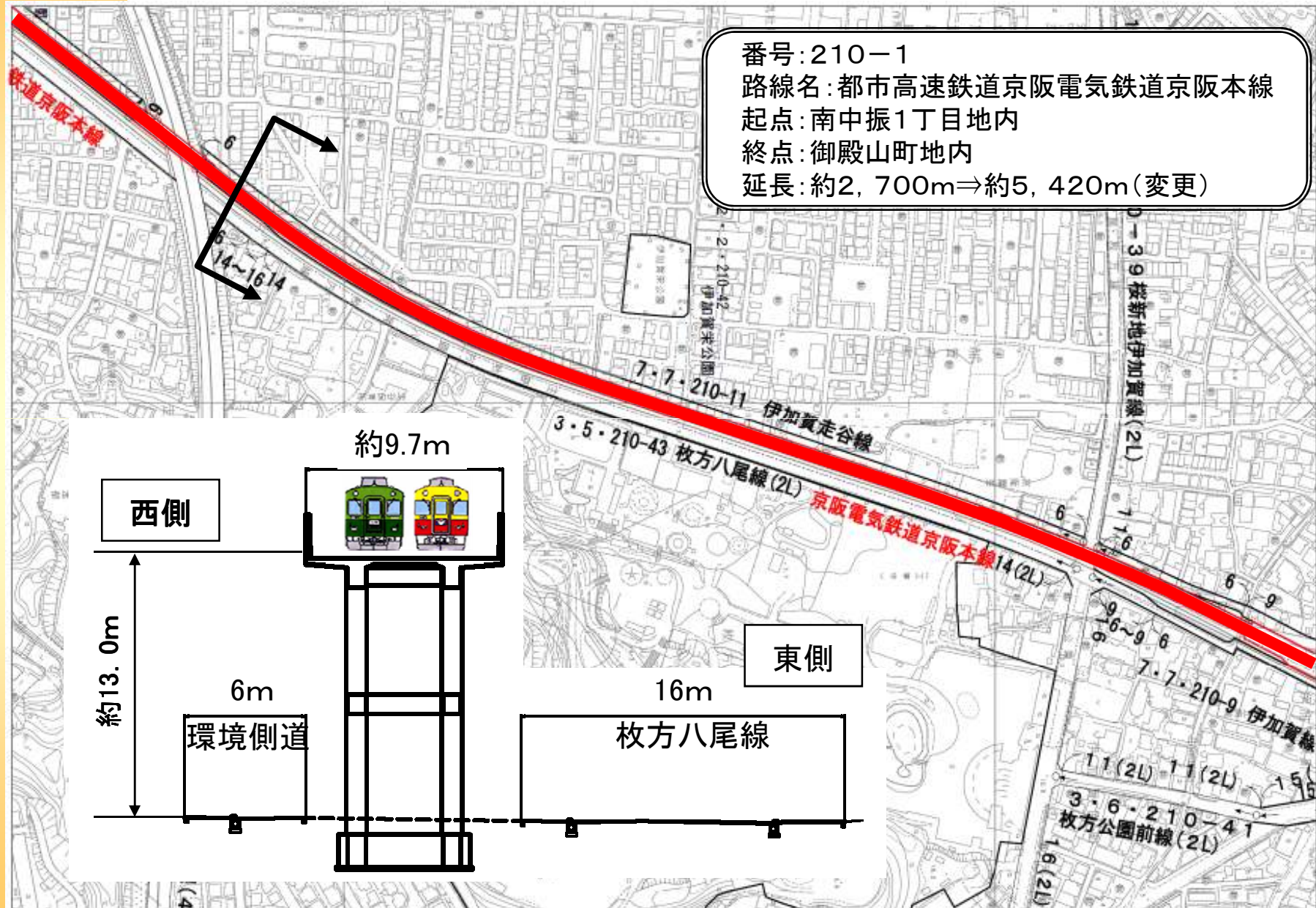
[区間]：枚方元町～南中振一丁目(市境)
[延長]：約2,700m ⇒ 約5,420m
枚方公園駅、光善寺駅の高架化



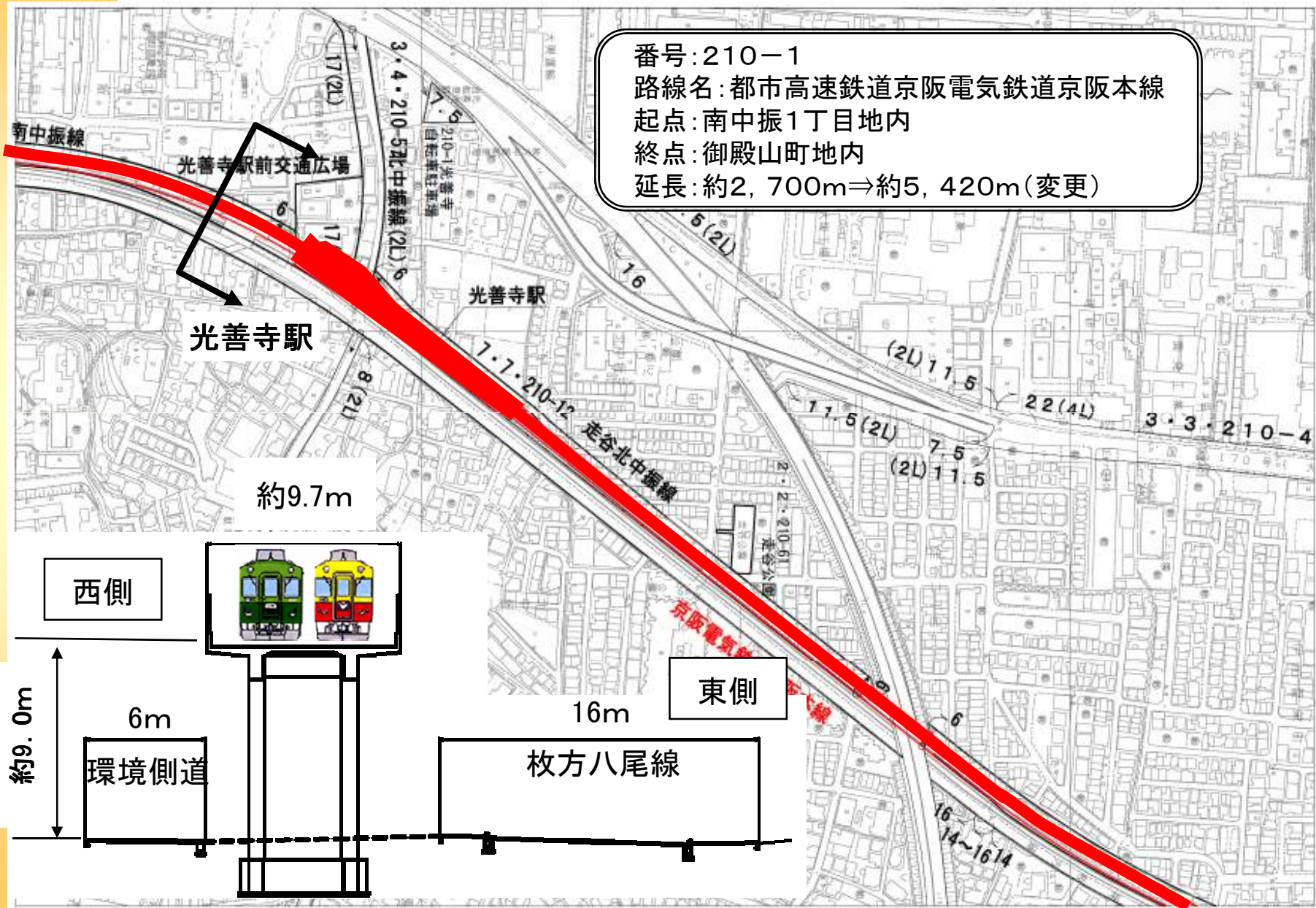
《都市高速鉄道（府決定）》



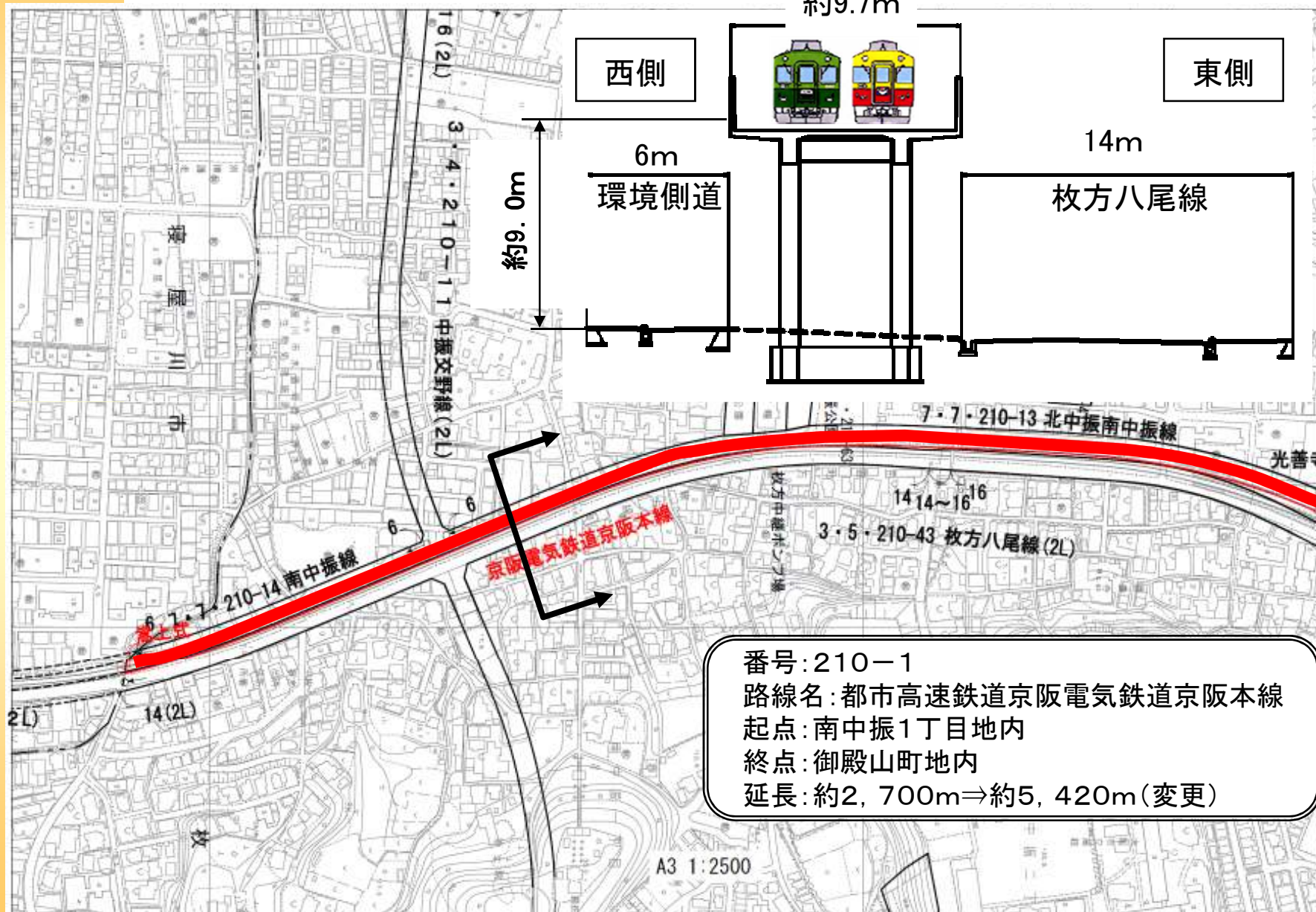
《都市高速鉄道（府決定）》



《都市高速鉄道（府決定）》

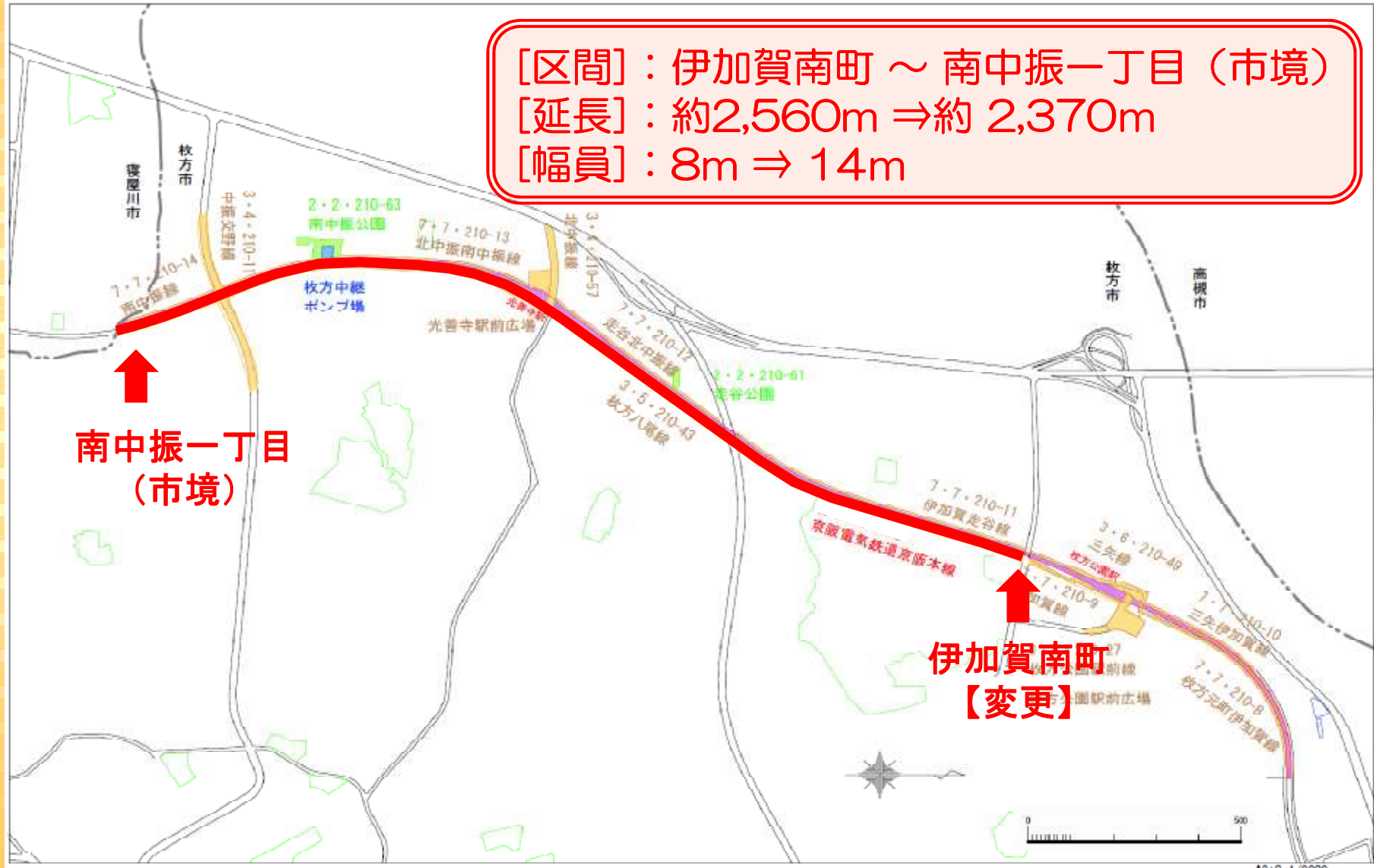


《都市高速鉄道（府決定）》

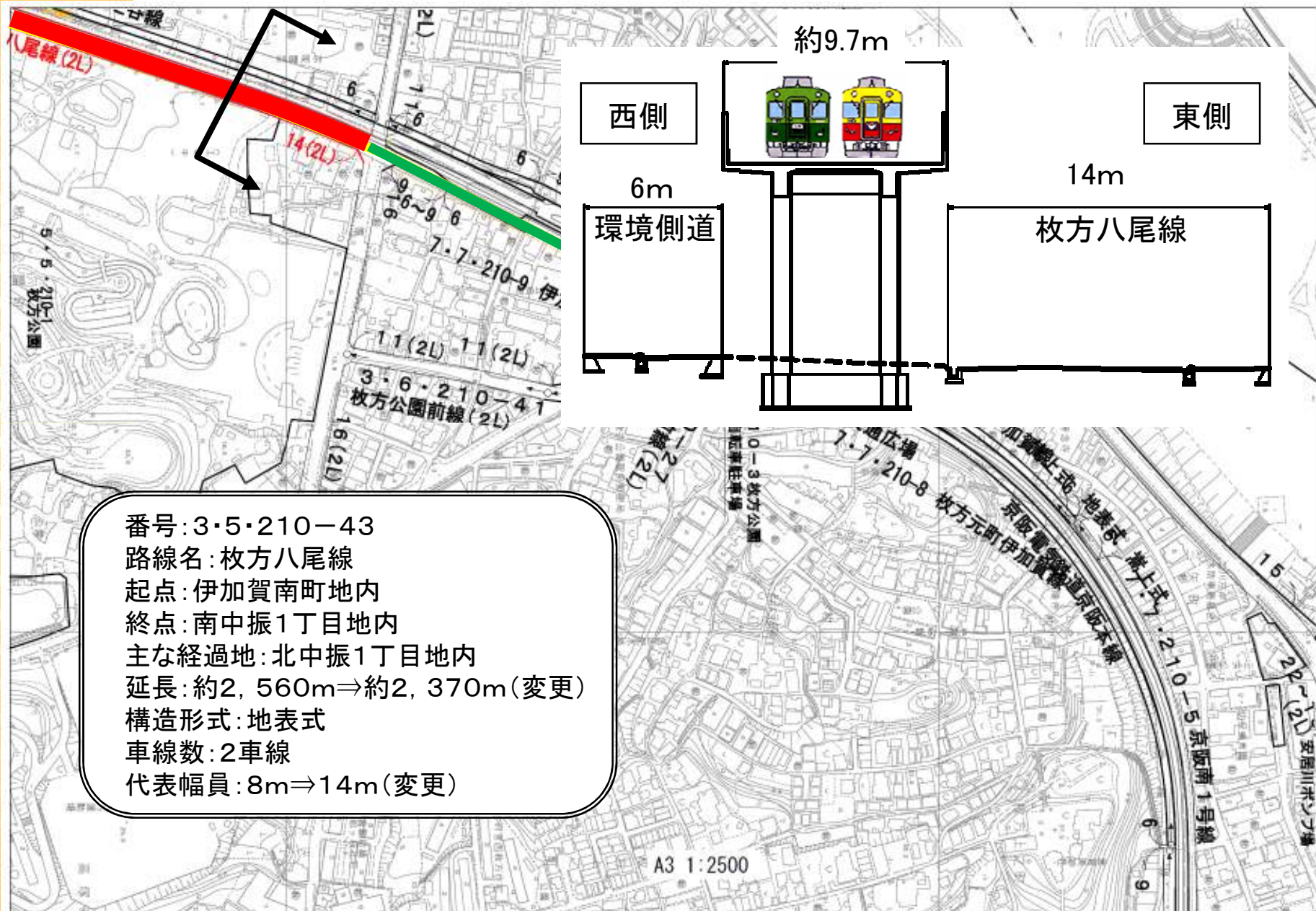


都市計画道路 (府決定)

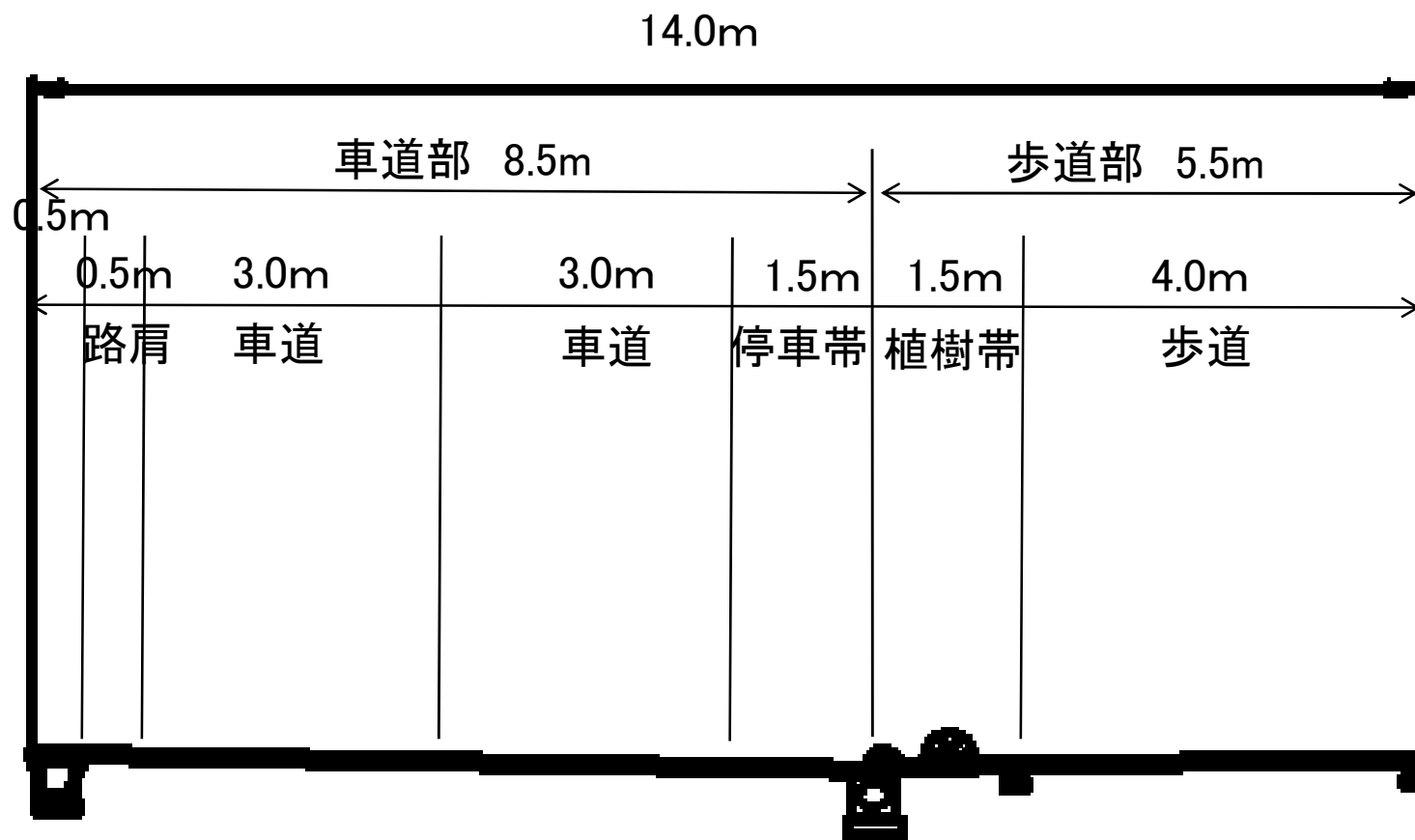
[区間] : 伊加賀南町 ~ 南中振一丁目 (市境)
[延長] : 約2,560m ⇒ 約 2,370m
[幅員] : 8m ⇒ 14m



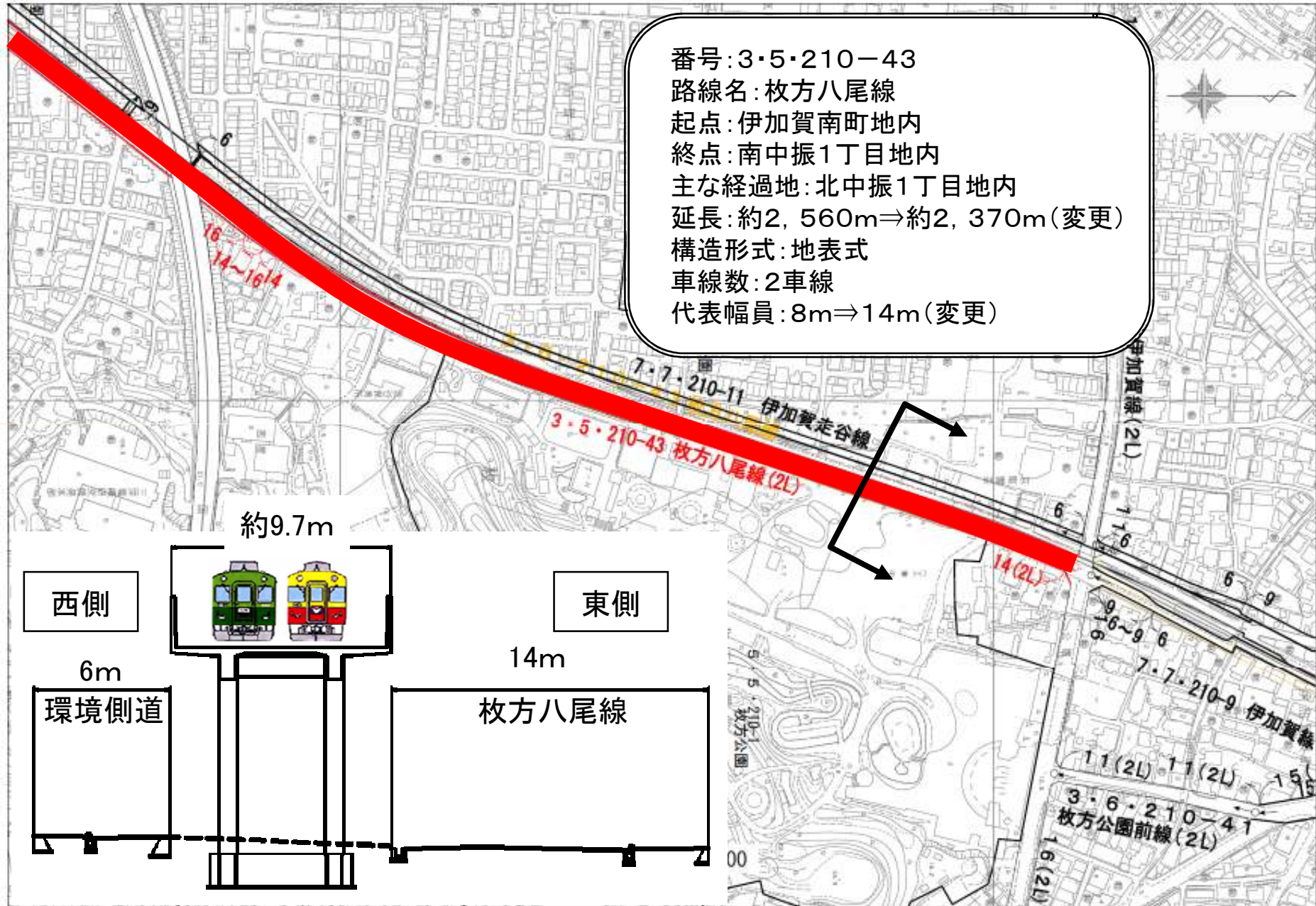
《都市計画道路 府決定》



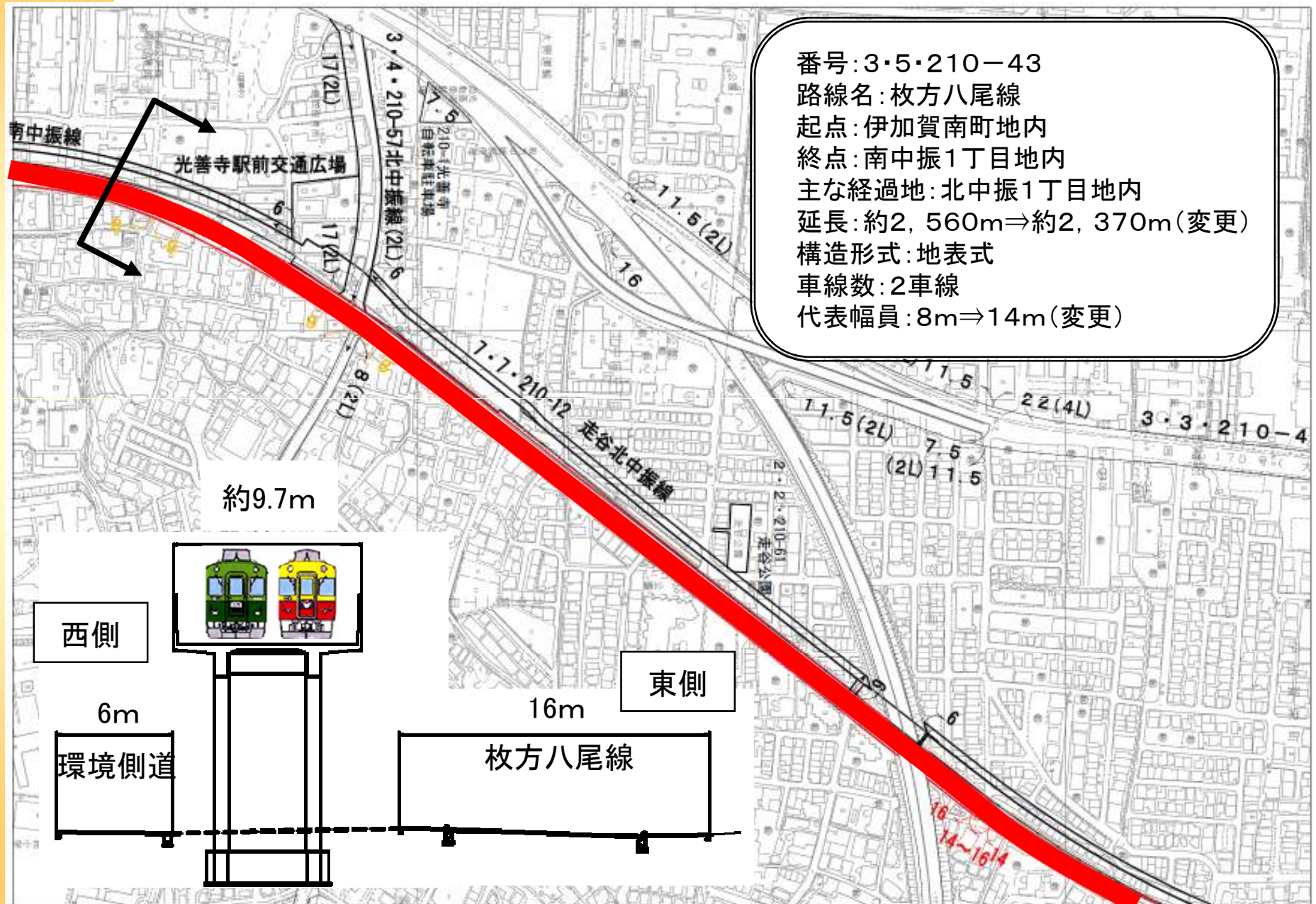
都市計画道路 枚方八尾線 標準断面図 幅員14m



《都市計画道路 府決定》

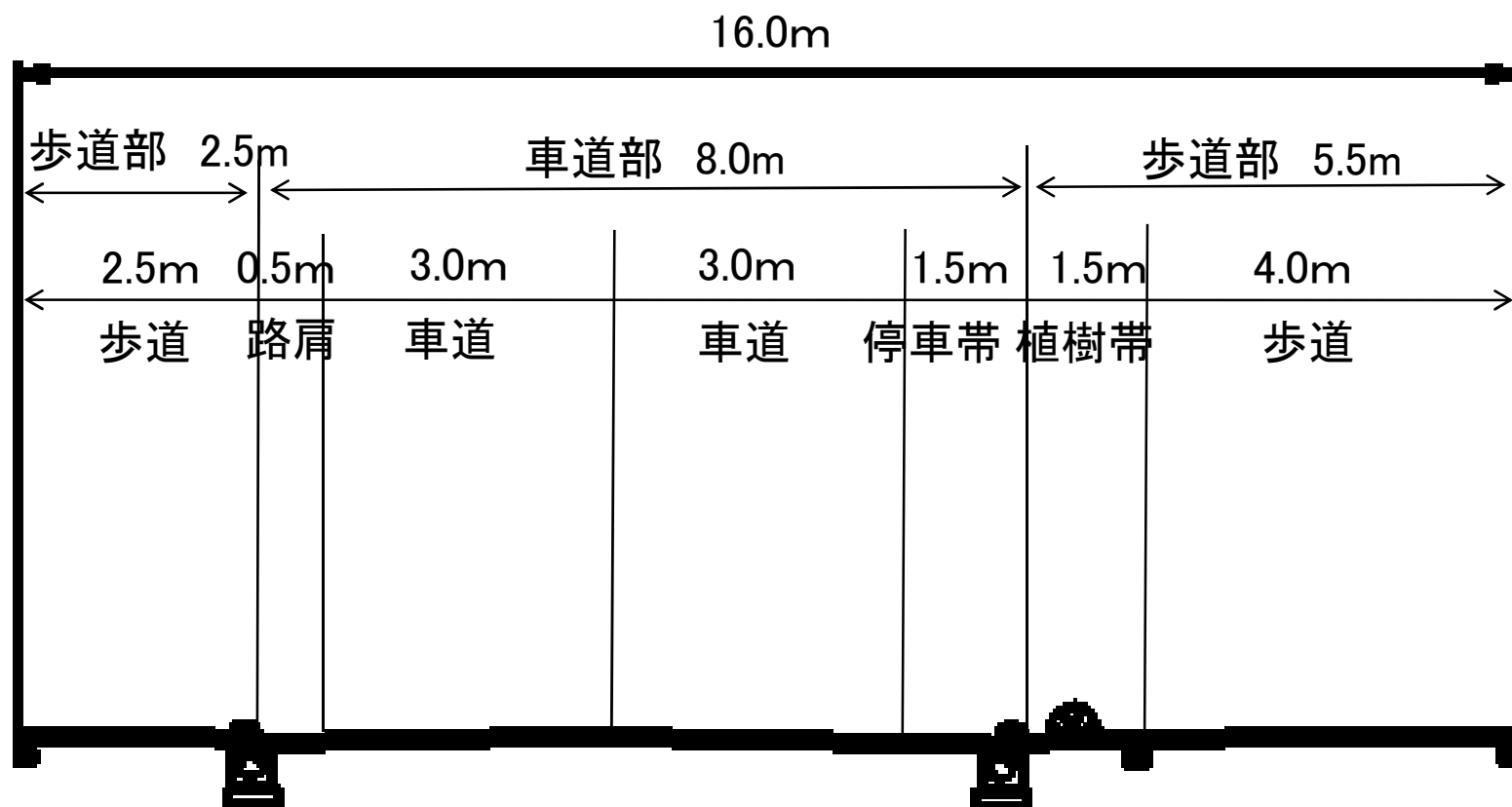


《都市計画道路 府決定》

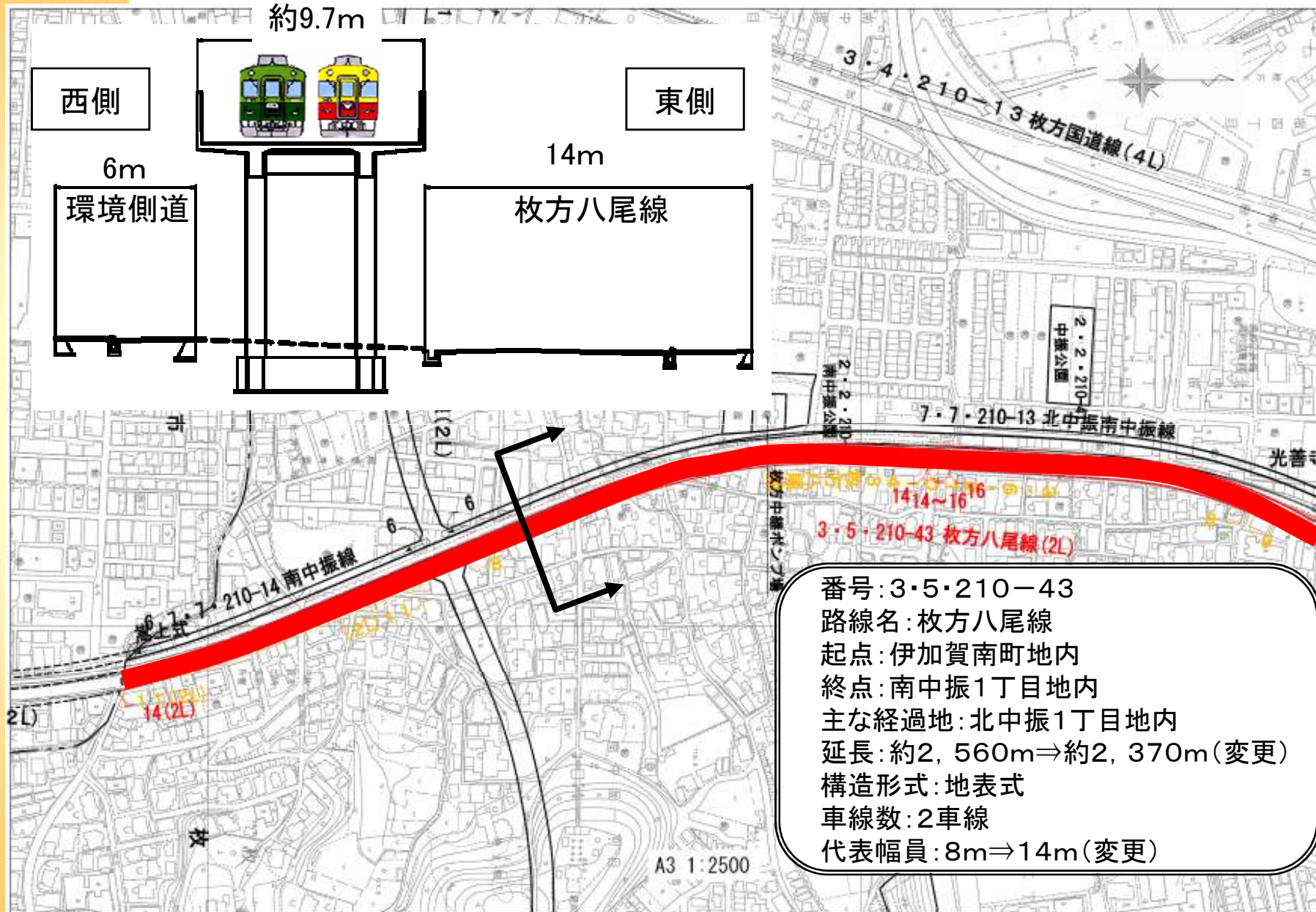


都市計画道路 枚方八尾線 標準断面図 幅員16m

鉄道側(西側)

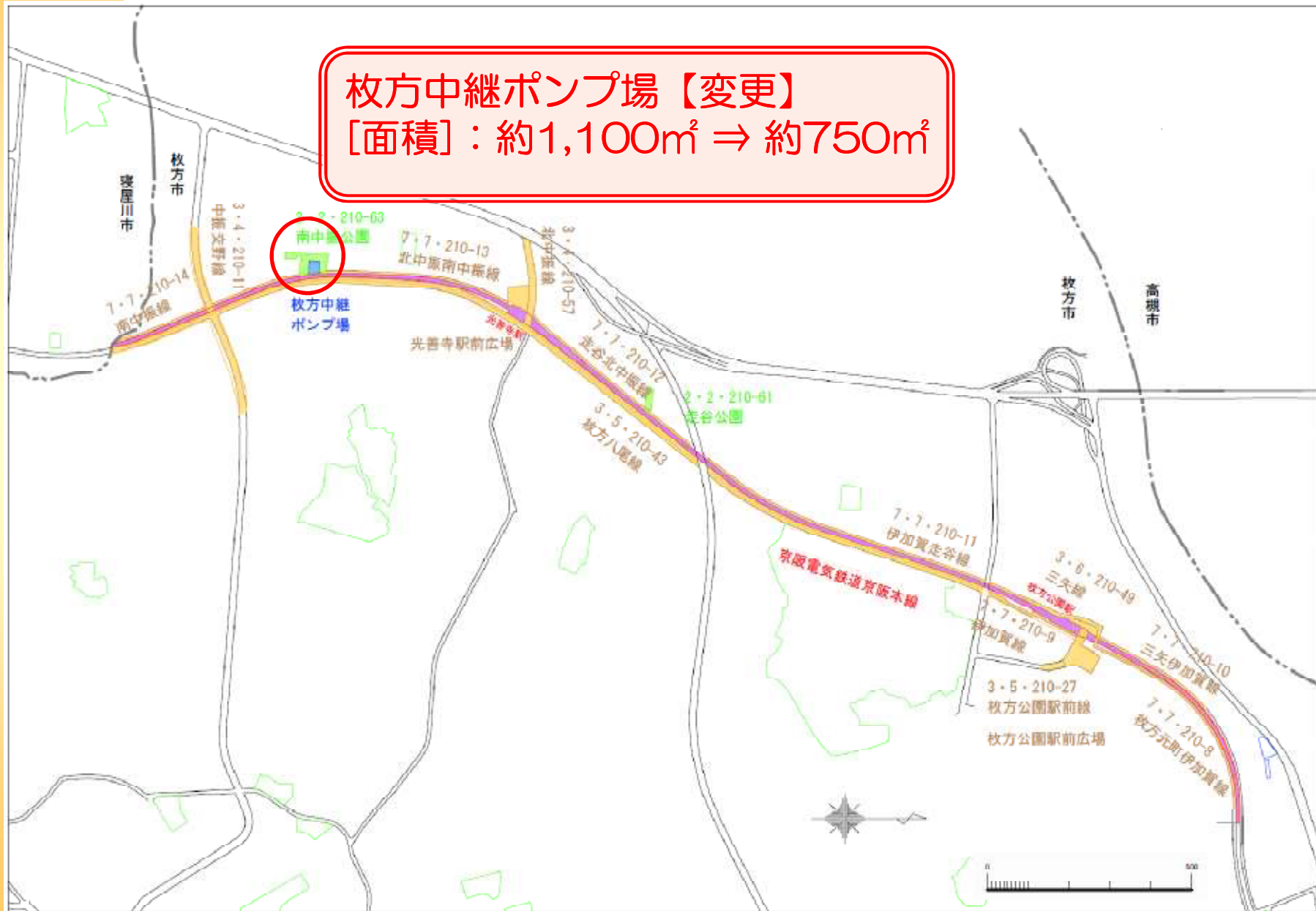


《都市計画道路 府決定》

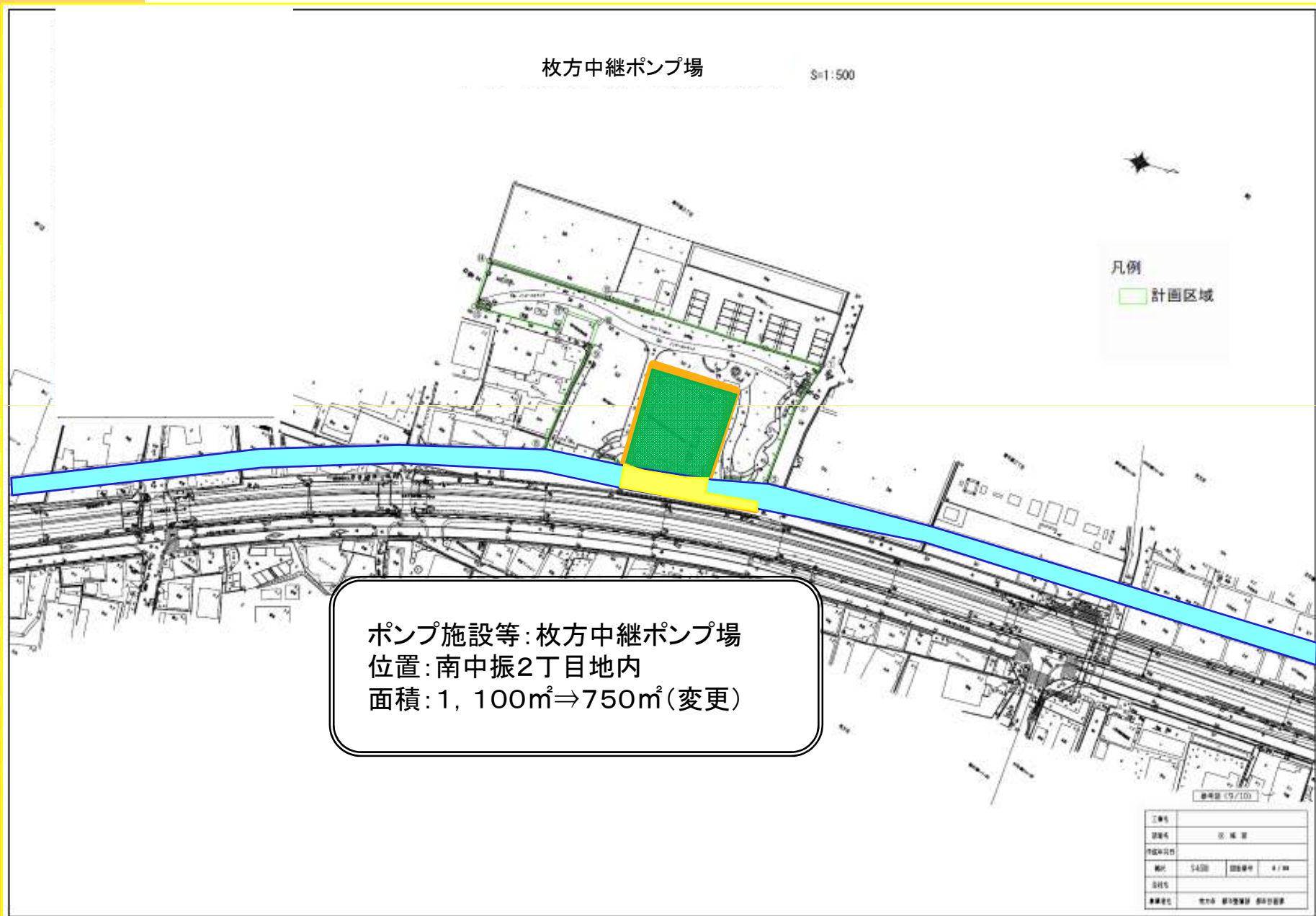


都市計画下水道（府決定）

枚方中継ポンプ場【変更】
[面積]：約1,100㎡ ⇒ 約750㎡



《都市計画下水道（府決定）》



[都市計画内容総括表]

大阪府決定

東部大阪都市計画都市高速鉄道

路線名	変更前	変更後
京阪電気鉄道京阪本線	約2,700m	約5,430m

東部大阪都市計画道路

名称	変更前		変更後	
	幅員	延長	幅員	延長
枚方八尾線	8m	約2,560m	14m	約2,370m

東部大阪都市計画下水道寝屋川北部流域下水道

名称	変更前		変更後	
	幅員	面積	幅員	面積
枚方中継ポンプ場		約1,100m ²		約750m ²