

# 公共・公益施設移管・帰属・寄付申請書

年 月 日

(あて先)  
枚方市長

住 所

申請者（開発者） 氏 名 ⑩

電 話 ( )

住 所

代 理 人 氏 名 ⑩

電 話 ( )

このたび、都市計画法第39条及び第40条並びに枚方市開発事業等の手続等に関する条例第27条第1項及び関係法令の規定に基づき、別添図書記載の公共・公益施設の貴市への移管、帰属、寄付について申請します。

なお、申請に係る公共・公益施設の工事の保証については、同条例第27条第2項の規定を遵守することを誓約します。

## 記

### 1. 開 発 の 種 別

開 発 許 可 ・ 位 置 指 定 ・ そ の 他 ( )

### 2. 開 発 区 域 及 び 開 発 面 積

枚方市 番 外 筆 m<sup>2</sup>

### ※3. 工 事 完 了 公 告 日 、 受 理 日 等

年 月 日 第 号

土地所有者

(1) 住所

氏名

印

電話

( )

(2) 住所

氏名

印

電話

( )

(3) 住所

氏名

印

電話

( )

(4) 住所

氏名

印

電話

( )

(5) 住所

氏名

印

電話

( )

別添 帰属・寄付用地明細書に記載の私所有の土地を貴市に帰属・寄付することを承諾します。

(注)

1. ※印の欄は、申請の際に記入する必要がありません。
2. 帰属・寄付用地に申請者（開発者）と異なる土地所有者が存在する場合は、「土地所有者」の欄に記入してください。
3. 土地所有者が6人以上になる場合は、割印してください。
4. 移管等申請書と用地明細書は、申請者及び土地所有者の印で割印してください。

## 帰 属 ・ 寄 付 用 地 明 細 書

(No. )

番号	所 在	地 番	地 目	公 簿 面 積 (地積) (㎡)	実 測 面 積(㎡)	用 途 種 別	土 地 所 有 者	所 管 課 名	備 考
1	枚方市	番							
2	枚方市	番							
3	枚方市	番							
4	枚方市	番							
5	枚方市	番							
6	枚方市	番							
7	枚方市	番							
8	枚方市	番							
9	枚方市	番							
10	枚方市	番							
11	枚方市	番							
12	枚方市	番							
13	枚方市	番							
14	枚方市	番							
15	枚方市	番							

(注)

- 1 「地目」、「公簿面積」の欄は、土地登記簿謄本に基づき記入してください。
- 2 「公簿面積」、「実測面積」が異なる場合は、所管課と事前に協議してください。
- 3 「用途種別」の欄は、用地の使用用途を記入してください。
- 4 帰属・寄付用地をすべて記載し、所管課提出分については、当該用地を朱線で囲ってください。
- 5 移管等申請書と用地明細書は、申請者及び土地所有者の印で割印してください。

㊟

## 登記承諾書

土地の表示 右欄記載のとおり

※ 登記原因及び日付

1. 都市計画法第40条第2項の規定による帰属

年 月 日

右欄土地表示番号

2. 寄付

年 月 日

右欄土地表示番号

登記の目的

枚方市に所有権移転登記

上記の内容をもって登記承諾します。

※ 年 月 日

住 所

氏 名

㊟

枚 方 市 長

㊟

## 土地の表示

番号	所 在	地 番	地 目	地 積(m <sup>2</sup> )
1	枚方市	番		
2	枚方市	番		
3	枚方市	番		
4	枚方市	番		
5	枚方市	番		
6	枚方市	番		
7	枚方市	番		
8	枚方市	番		
9	枚方市	番		
10	枚方市	番		
11	枚方市	番		
12	枚方市	番		
13	枚方市	番		
14	枚方市	番		
15	枚方市	番		

(注)

- 1 登記承諾書は、土地所有者ごとに作成してください。
- 2 ※印の欄は、申請の際記入する必要がありません。
- 3 「住所・氏名」の欄は、印鑑証明書、代表者事項証明書の記載内容に基づき記入してください。
- 4 「土地の表示」は、土地登記簿謄本の表題部の記載内容に基づき記入し、記載末尾の次の行間に「以下余白」と記入してください。
- 5 捨印をしてください。

登記原因証明情報

1 登記申請情報の要項

- (1) 登記の目的 所有権移転
- (2) 登記の原因 年 月 日  
都市計画法第40条第2項の規定による帰属
- (3) 当事者 権利者 枚方市  
義務者 住所  
(土地所有者) 氏名
- (4) 不動産 下記のとおり

2 登記の原因となる事実または法律行為

本件不動産を含む区域については、開発行為に関する工事が完了したので、都市計画法第36条第3項の公告の翌日である 年 月 日に、義務者 から枚方市に帰属した。よって、都市計画法第40条第2項により、本件不動産の所有権は枚方市に移転した。

年 月 日 大阪法務局枚方出張所御中

上記の登記原因のとおり相違ありません。

権利者 枚方市長

義務者 住所

(土地所有者)

氏名

㊦

記

不動産の表示

所 在	地 番	地 目	地 積(m <sup>2</sup> )

登記原因証明情報

記入例

1 登記申請情報の要項

- (1) 登記の目的 所有権移転
- (2) 登記の原因 年 月 日  
都市計画法第40条第2項の規定による帰属
- (3) 当事者 権利者 枚方市  
義務者 住所 枚方市〇〇町1丁目〇番〇号  
(土地所有者) 氏名 株式会社 △△商事  
代表取締役 □□ □□
- (4) 不動産 下記のとおり

2 登記の原因となる事実または法律行為

本件不動産を含む区域については、開発行為に関する工事が完了したので、都市計画法第36条第3項の公告の翌日である 年 月 日に、義務者 株式会社 △△商事 から枚方市に帰属した。

よって、都市計画法第40条第2項により、本件不動産の所有権は枚方市に移転した。

年 月 日 大阪法務局枚方出張所御中

上記の登記原因のとおり相違ありません。

権利者 枚方市長

義務者 住所 枚方市〇〇町1丁目〇番〇号  
(土地所有者) 株式会社 △△商事  
氏名 代表取締役 □□ □□

㊦

記

不動産の表示

所在	地番	地目	地積(m <sup>2</sup> )
枚方市大垣内町2丁目	5000番1	田	500
枚方市大垣内町2丁目	5000番10	田	250
枚方市大垣内町2丁目	5050番2	宅地	108

本件不動産の筆数が多大な場合は、別紙のとおりと記入し、別紙に上記の表を添付して契印を押印してください。

### 登記原因証明情報

1 登記申請情報の要項

- (1) 登記の目的 所有権移転
- (2) 登記の原因 年 月 日 寄付
- (3) 当事者 権利者 枚方市  
義務者 住所  
(土地所有者) 氏名

(4) 不動産の表示 下記のとおり

2 登記の原因となる事実または法律行為

(1) 寄付申出及び受諾

義務者 年 月 日に土地寄付申出をし、  
枚方市は本件不動産を公共用地としてこれを 年 月 日付け受諾した。

(2) 所有権の移転の時期

寄付申出受諾時

(3) 所有権移転

よって、本件不動産の所有権は 年 月 日、義務者  
から枚方市に移転した。

年 月 日 大阪法務局枚方出張所御中

上記の登記原因のとおり相違ありません。

権利者 枚方市長



義務者 住所

(土地所有者) 氏名



記

不動産の表示

所在	地番	地目	地積(m <sup>2</sup> )

登記原因証明情報

記  
入  
例

1 登記申請情報の要項

- (1) 登記の目的 所有権移転
- (2) 登記の原因 年 月 日 寄付
- (3) 当事者 権利者 枚方市  
義務者 住所 枚方市〇〇町1丁目〇番〇号  
(土地所有者) 氏名 株式会社 △△商事  
代表取締役 □□ □□
- (4) 不動産の表示 下記のとおり

2 登記の原因となる事実または法律行為

(1) 寄付申出及び受諾

義務者 株式会社 △△商事 は、 年 月 日に土地寄付申出をし、枚方市は  
本件不動産を公共用地としてこれを 年 月 日付け受諾した。

(2) 所有権の移転の時期

寄付申出受諾時

(3) 所有権移転

よって、本件不動産の所有権は 年 月 日、義務者 株式会社 △△商事  
から枚方市に移転した。

年 月 日 大阪法務局枚方出張所御中

上記の登記原因のとおり相違ありません。

権利者 枚方市長 印  
義務者 住所 枚方市〇〇町1丁目〇番〇号  
(土地所有者) 氏名 株式会社 △△商事  
代表取締役 □□ □□ 印

記

不動産の表示

所在	地番	地目	地積(m <sup>2</sup> )
枚方市大垣内町2丁目	5000番1	田	500
枚方市大垣内町2丁目	5000番10	田	250
枚方市大垣内町2丁目	5050番2	宅地	1 08
以	下	余	白

本件不動産の筆数が多大な場合は、別紙のとおりと記入し、別紙に上記の表を添付して契印を押印してください。



## 道路関係引継物件調書

### 引 継 物 件

路線名	集水桝 (箇所)	枝管 $\phi = \text{mm}$ L = m	ガードレール (L = m)	車止め ポール (本)	グレーチング (L = m)	フェンス (L = m)	街路灯 (箇所)	カーブミラー (箇所)	橋梁 (箇所)	

(注) 路線名は、別添路線名図によること。

## 道路用地占用物件調書

占 用 物 件	
水道管	$\phi$ mm , L = m
	$\phi$ mm , L = m
ガス管	$\phi$ mm , L = m
	$\phi$ mm , L = m
排水管	雨水本管
	$\phi$ mm , L = m
	$\phi$ mm , L = m
	$\phi$ mm , L = m
	雨水人孔 箇所
	汚水枡 箇所
電 柱	本 柱 本
	支 線 本
そ の 他	

## 路線別道路延長及び面積調書

路線名	幅員(m)	延長(m)	面積(m <sup>2</sup> )	備考
合 計				

(注) 路線名は、別添路線名図によること。

## 路線別歩道延長及び面積調書

路線名	総面積(m <sup>2</sup> )	歩 道 の 延 長				総延長(m)
		幅 員 の 区 分				
		2 m以上(m)	1 ~ 2 m以上(m)	1 m未満(m)		
合 計						

(注) 路線名は、別添路線名図によること。

# 橋 梁 調 査 書

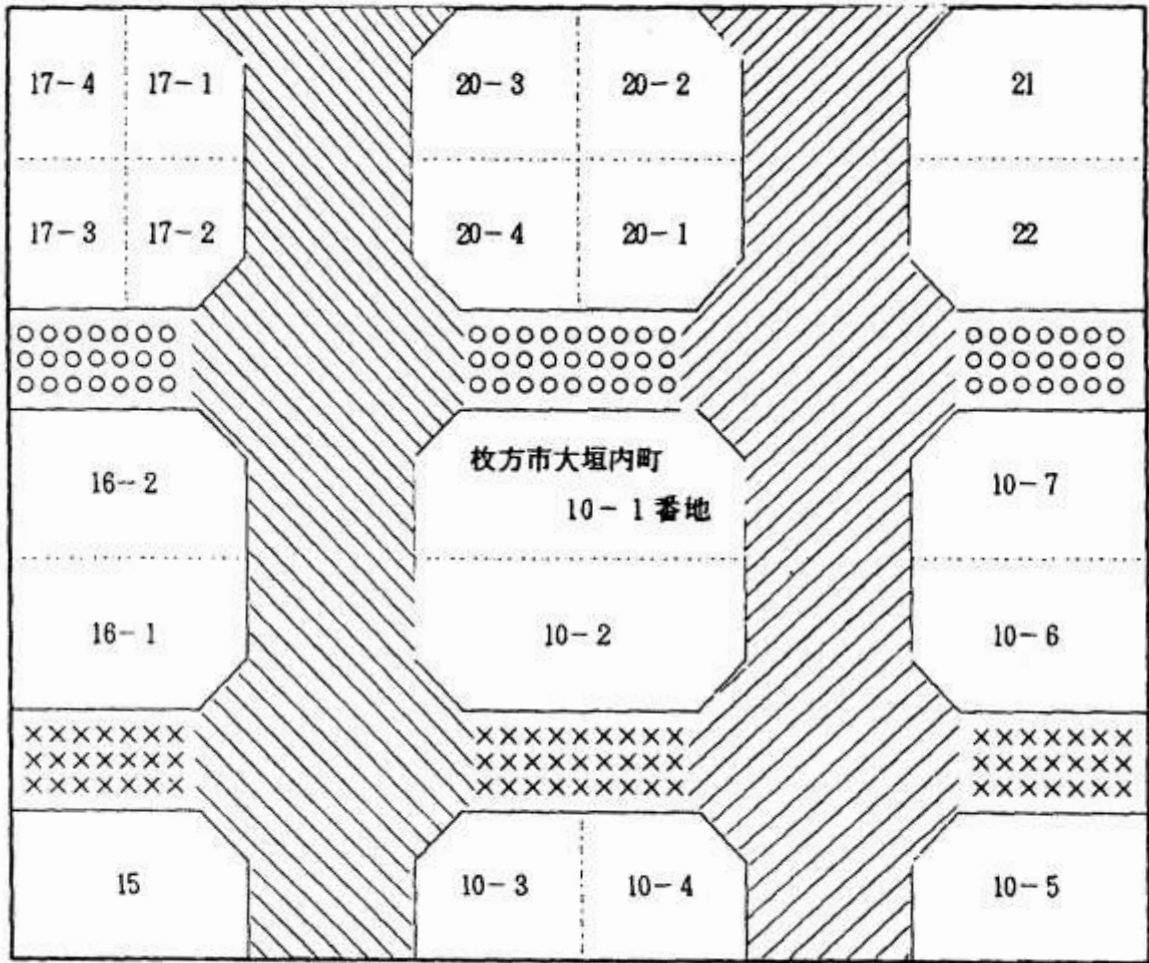
河 川 名					
所 在 地		枚方市		番地	先
幅 員 (m)		面 積 (m <sup>2</sup> )			
全 幅 員		.		.	
車 道		.		.	
歩 道		.		.	
路 肩		.		.	
上 部 工	構造形式 (大分類)	床版橋 ・ 桁橋 ・ その他 ( )			
	※構造形式 (小分類)	1 ・ 2 ・ 3 ・ 4 ・ 5 ・ 6 ・ 7			
	床版材料	剛系・コンクリート系・その他 ( )			
橋 長		.	m	架 設 年 次	
最大支間長		.	m	適 用 示 方 書 類	
橋 梁 等 級		等橋		設 計 荷 重	t

(注) ※印については、下記に該当するものに○印を記入すること。


- 1 I 桁
- 2 I 桁 (合成)
- 3 H 桁
- 4 H 桁 (合成)
- 5 箱桁
- 6 箱桁 (合成)
- 7 T 桁

(参 考)

### 路 線 名 図



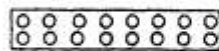
#### 凡 例




第 1 号路線



第 2 号路線



第 3 号路線



第 4 号路線



開 発 区 域



地 番 界

## 公園関係引継物件調書

公	園	名						
所	在	地						
面	積		実測面積	m <sup>2</sup>	公簿面積	m <sup>2</sup>		
区域に対する公園率								
計画人口に対する公園率								
引          継          物          件	遊具の種類及び数量	種	類	構造及び規格	数量	製造者及び製品名		
	樹木の種類・数量・寸法 (高・幹周・枝張)	樹	種	数量	H(樹高)m	C(幹周)m	W(枝張)m	支柱
	その他の施設	種	類	構造及び規格	数量	製造者及び製品名		
	備	考						

(注)

- 1 2箇所以上ある場合は、1箇所ごとに作成すること。

2 公園区域内に建築物、工作物等の計画がある場合は、事前に必要な手続（建築確認等）を完了していること。

文化財引継様式第1号

## 文化財関係引継物件調書

所在地	枚方市			
面積	実測面積	m <sup>2</sup>	公簿面積	m <sup>2</sup>
引 継 物 件				
備 考				

(注) 2箇所以上ある場合は、1箇所ごとに作成すること。

## 集会施設関係引継物件調書

所在地	枚方市			
面積	実測面積	㎡	公簿面積	㎡
引 継 物 件				
備 考				

## 防火水槽関係引継物件調書

所在地	枚方市			
面積	実測面積	㎡	公簿面積	㎡
引 継 物 件	防 火 水 槽			
	規 模			構 造 等
	縦	横	高さ	容量
	m	m	m	m
	そ の 他 の 施 設			
備 考				

(注) 2箇所以上ある場合は、1箇所ごとに作成すること。