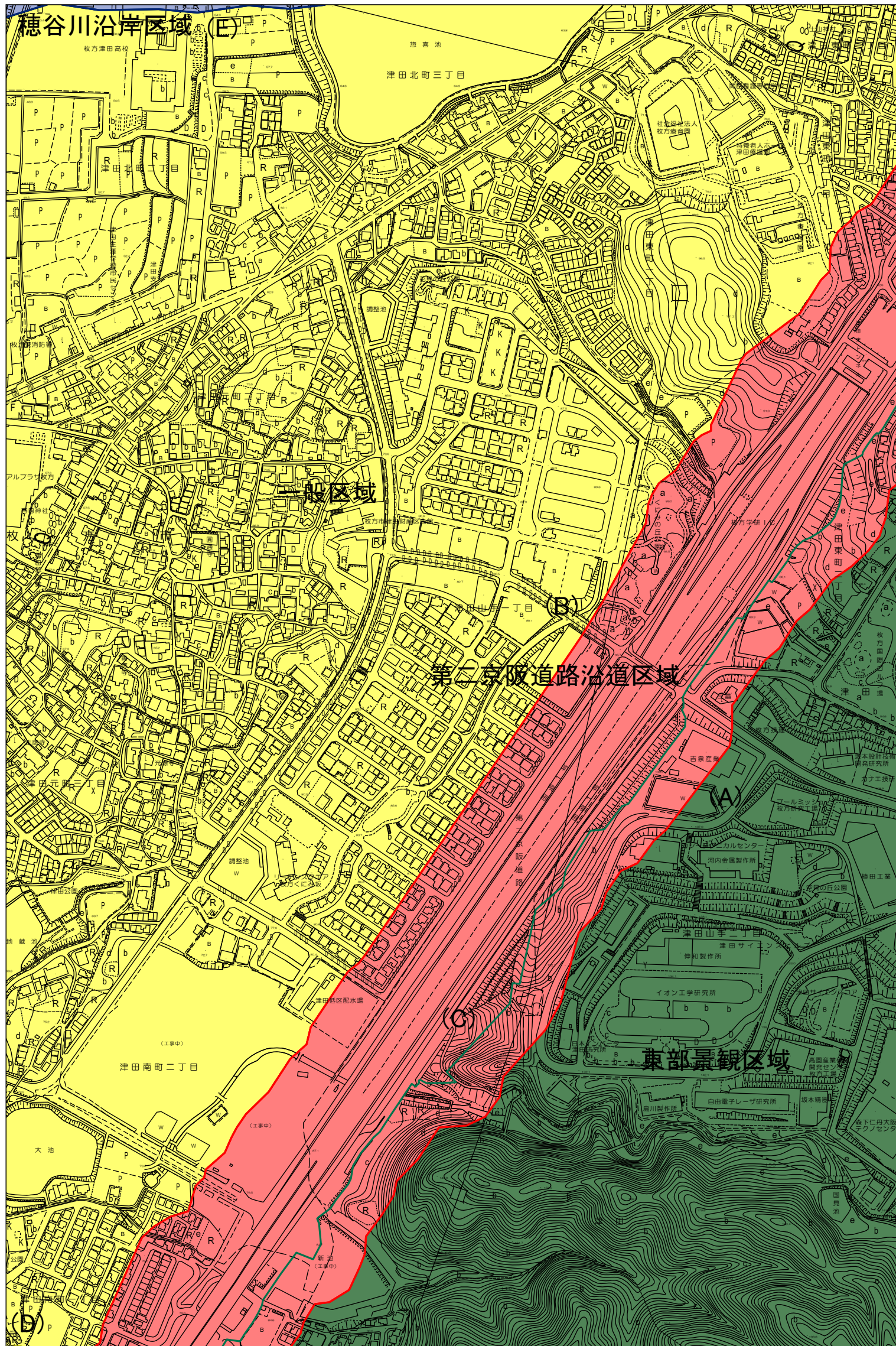


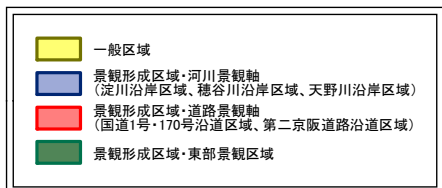
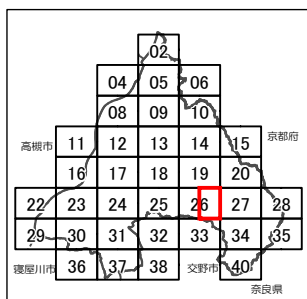
# 枚方市 景観計画区域図



26-2



1:5,000



No.	区域線
A	第二京阪道路からの50mの後退線
B	第二京阪道路からの50mの後退線
C	第二京阪道路の道路端
D	枚方市と交野市との行政区界
E	穂谷川からの50mの後退線