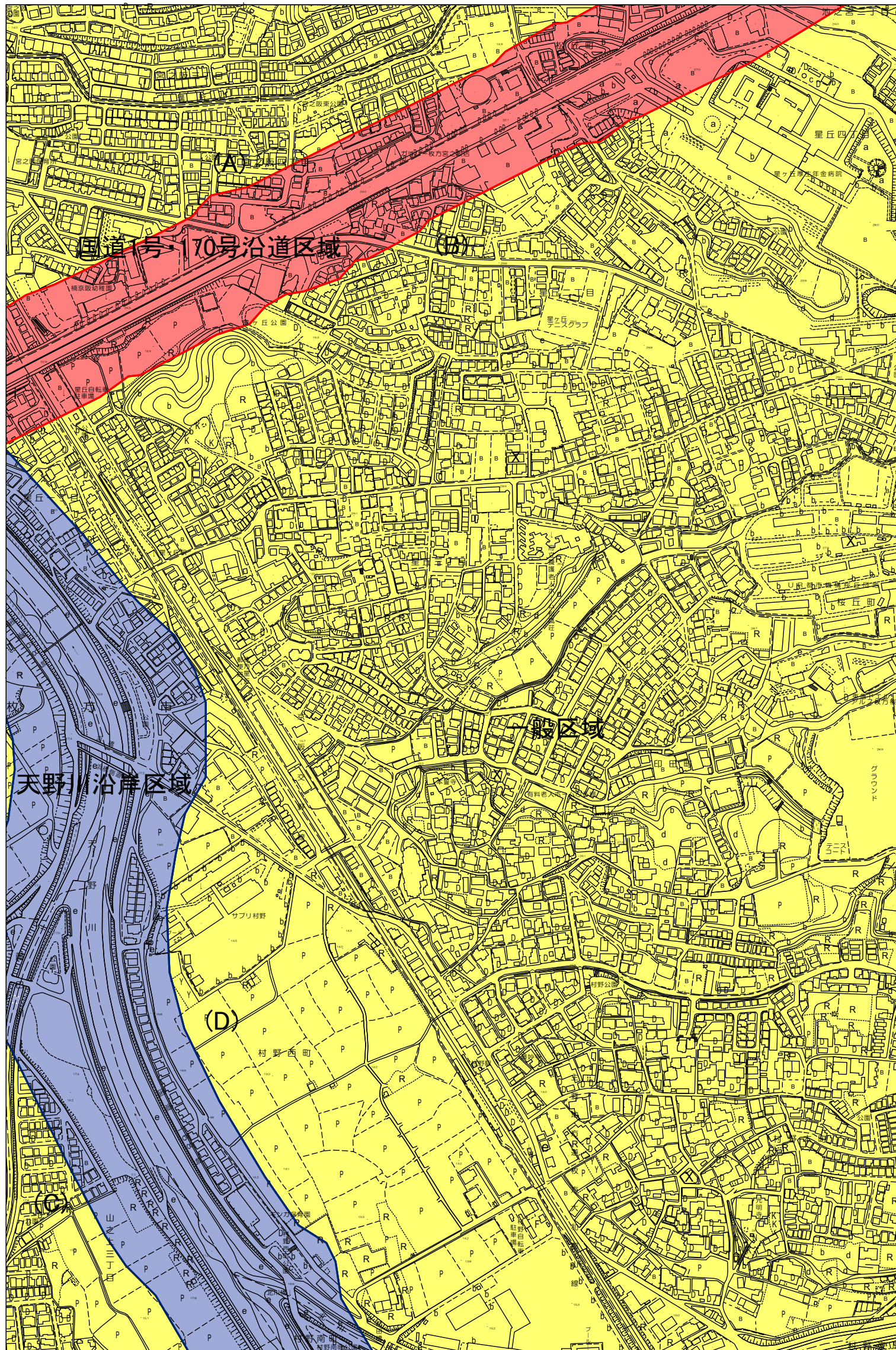


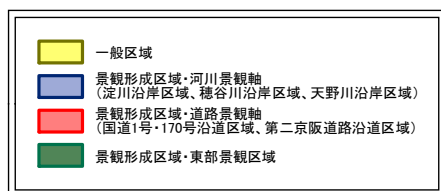
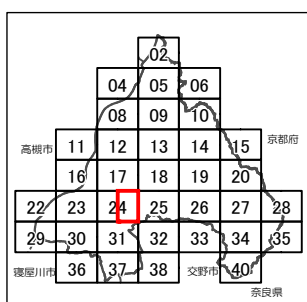
枚方市 景観計画区域図



24-2



1:5,000



No.	区域線
A	国道1号からの50mの後退線
B	国道1号からの50mの後退線
C	天野川からの50mの後退線
D	天野川からの50mの後退線