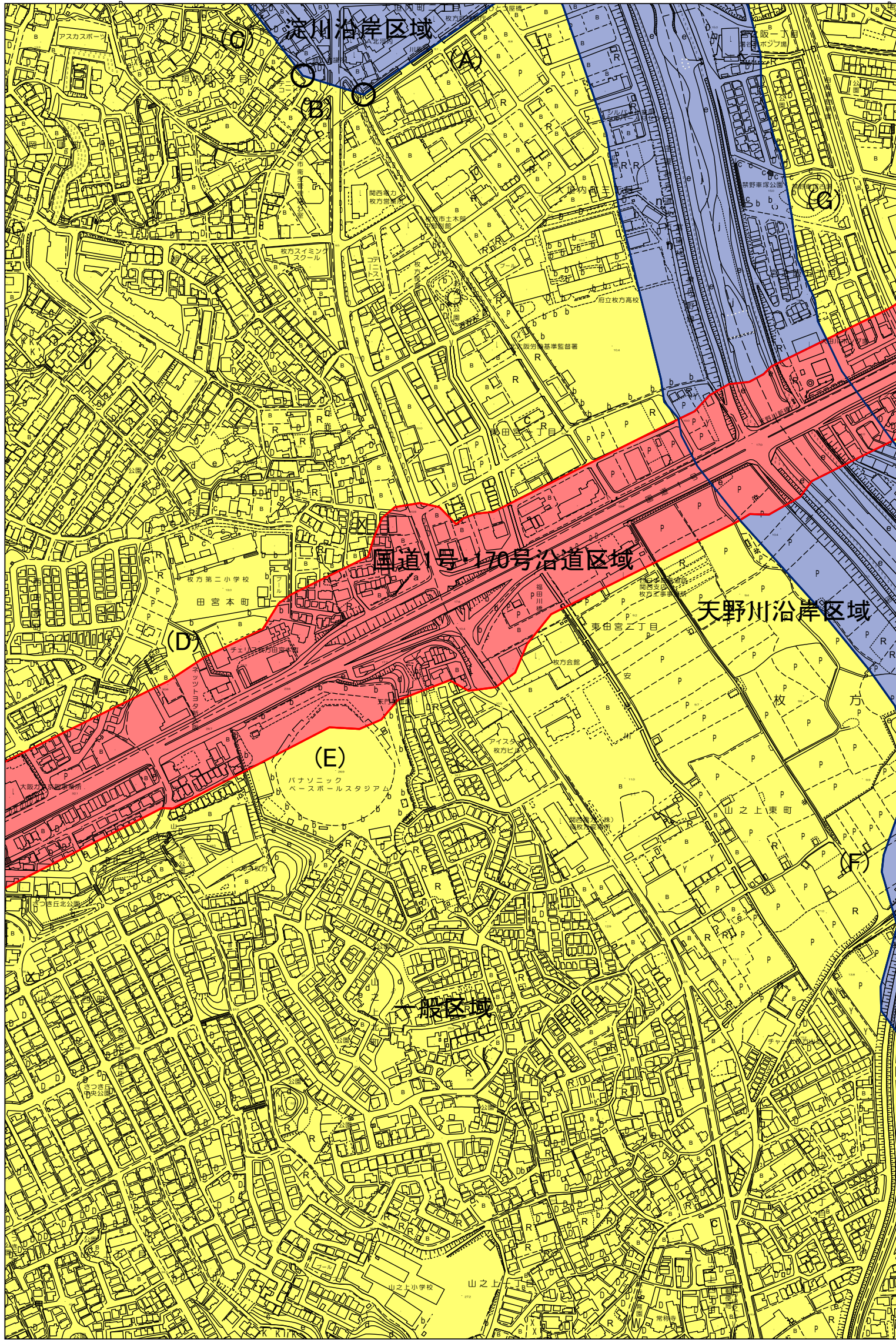


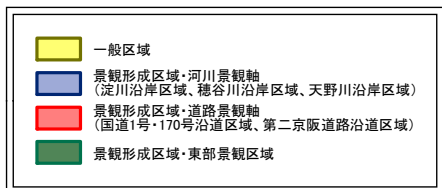
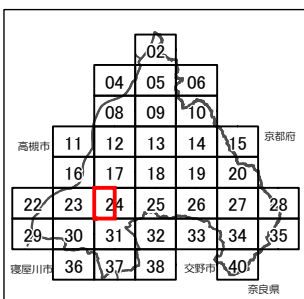
# 枚方市 景観計画区域図



24-1



1:5,000



No.	区域線
A	近隣商業地域の境界線
B	近隣商業地域の境界線の屈曲点を結ぶ線
C	近隣商業地域の境界線
D	国道1号からの50mの後退線
E	国道1号からの50mの後退線
F	天野川からの50mの後退線
G	天野川からの50mの後退線