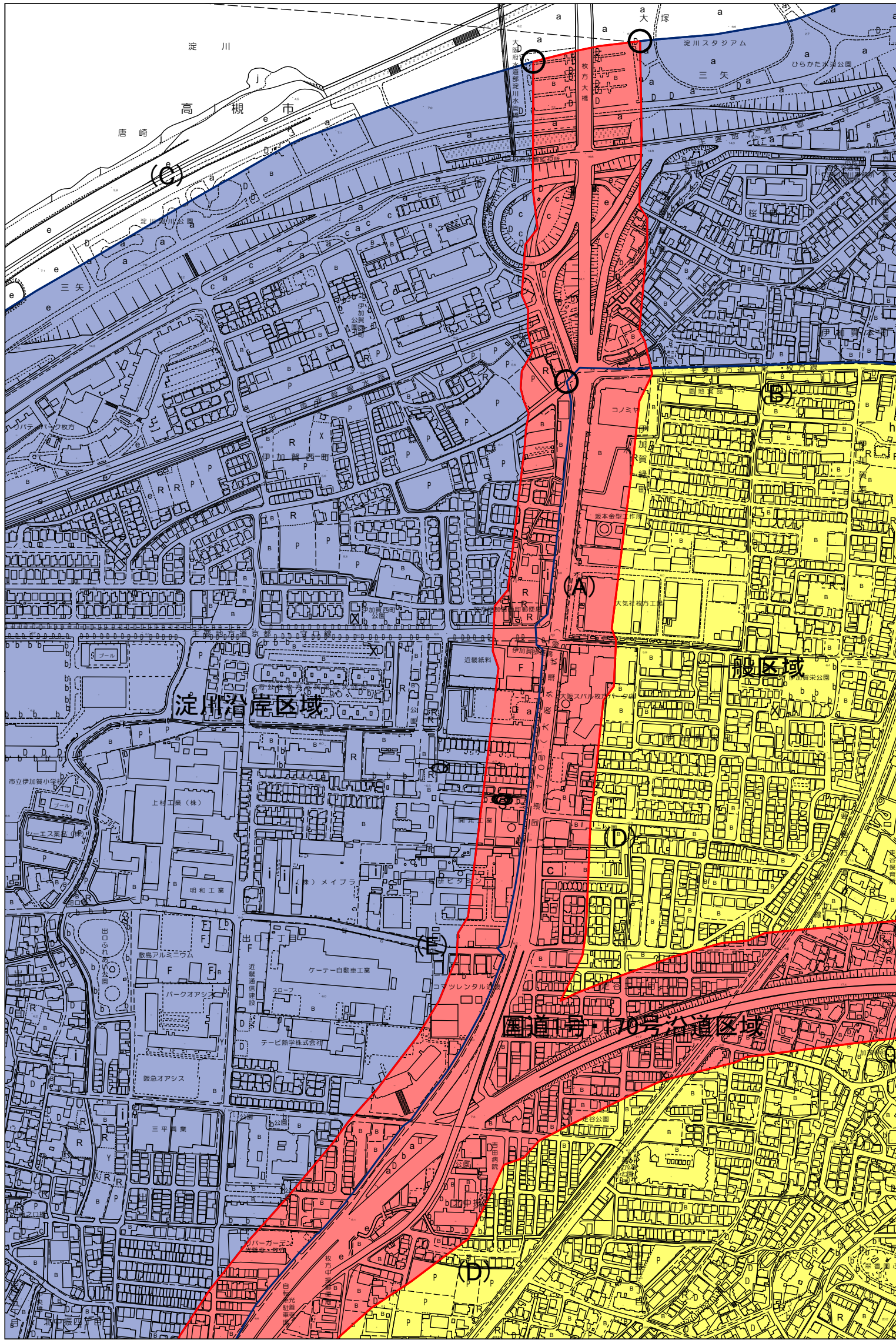


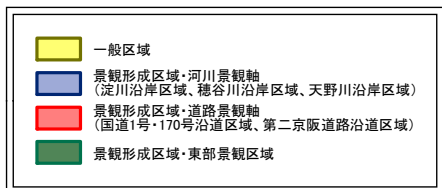
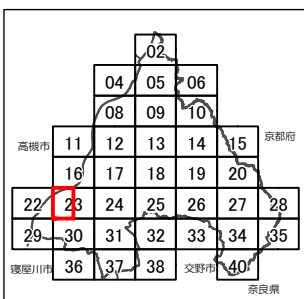
枚方市 景観計画区域図



23-1



1:5,000



No.	区域線
A	国道1号又は国道170号の道路端
B	(都)桜新地伊加賀線の道路端及びその延長線
C	枚方市と高槻市との行政界
D	国道1号又は国道170号からの50mの後退線
E	国道1号又は国道170号からの50mの後退線