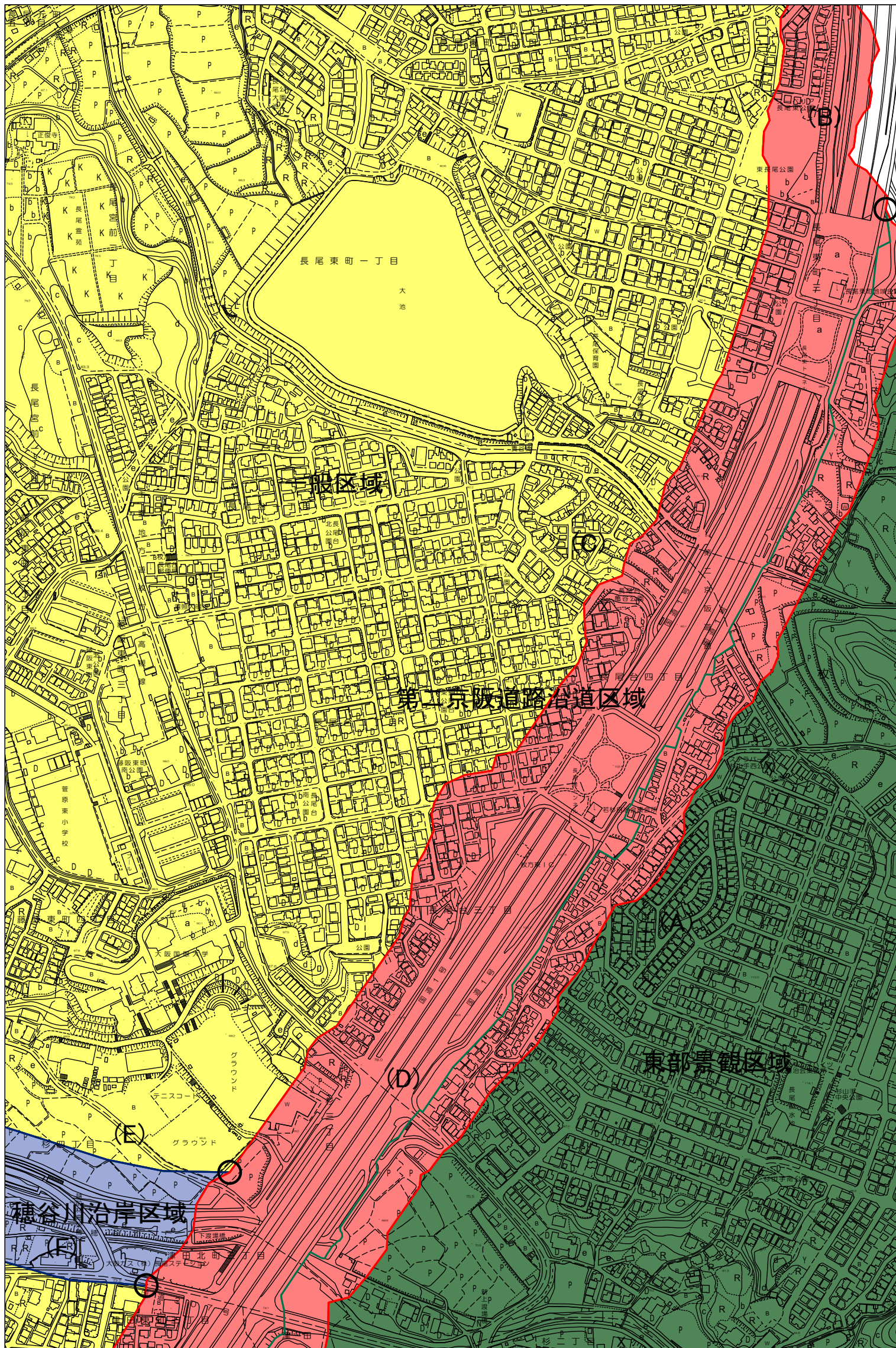


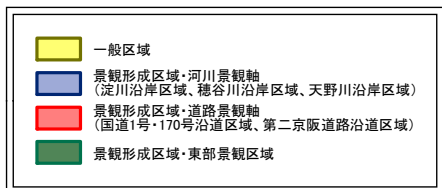
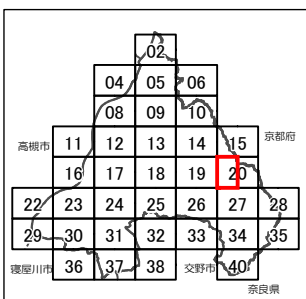
枚方市 景観計画区域図



20-1



1:5,000



No.	区域線
A	第二京阪道路からの50mの後退線
B	枚方市と京都府との行政界
C	第二京阪道路からの50mの後退線
D	第二京阪道路の道路端
E	穂谷川からの50mの後退線
F	穂谷川からの50mの後退線