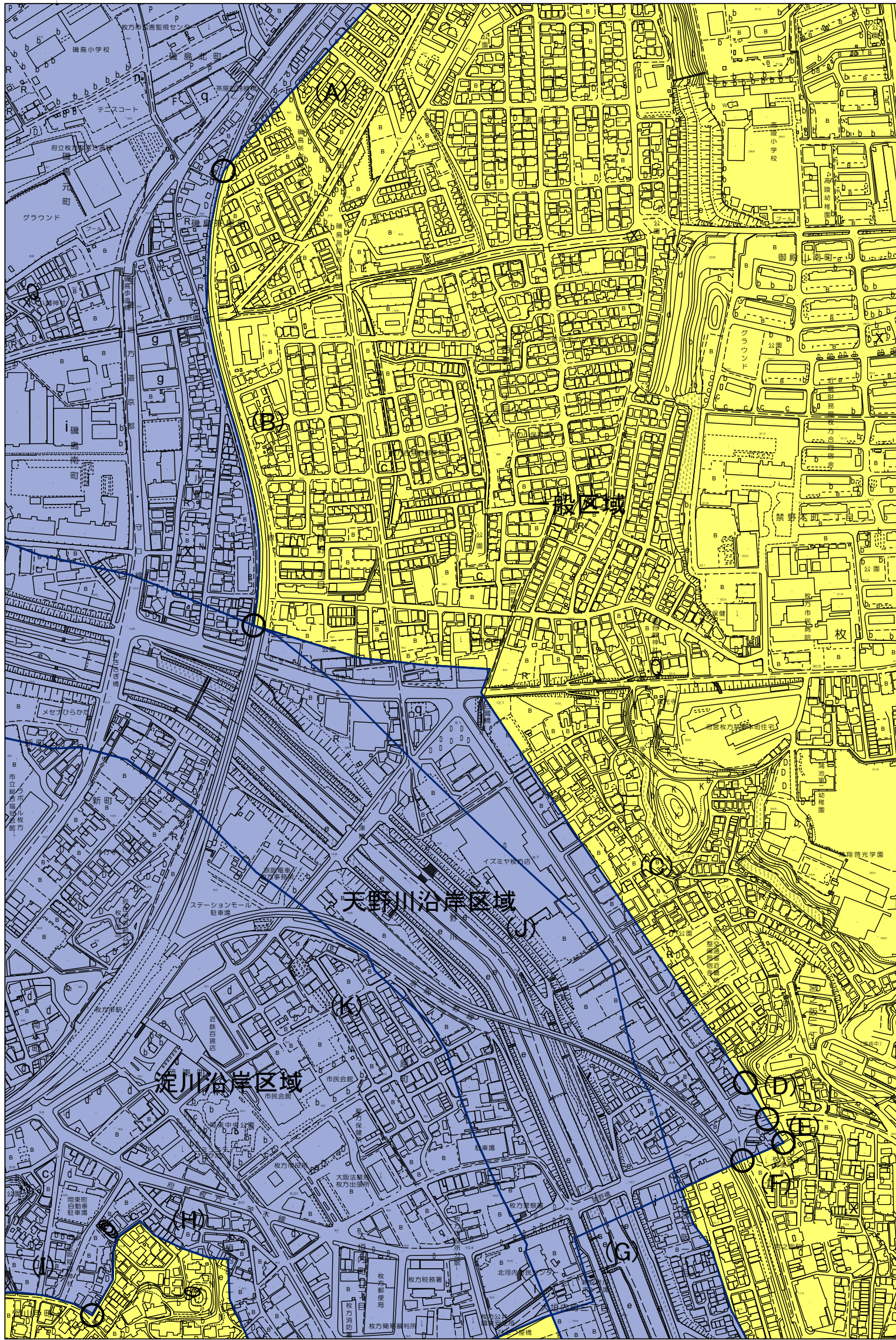


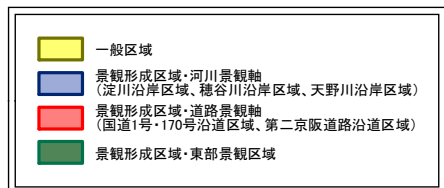
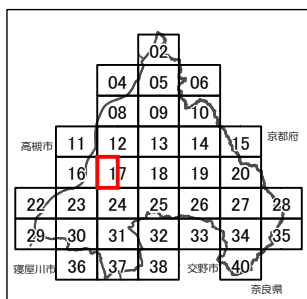
枚方市 景観計画区域図



17-1



1:5,000



No.	区域線
A	(都)京都守口線からの50mの後退線
B	京阪本線の線路敷
C	近隣商業地域の境界線
D	近隣商業地域の境界線の屈曲点を結ぶ線
E	近隣商業地域の境界線
F	近隣商業地域の境界線の延長線
G	近隣商業地域の境界線
H	近隣商業地域の境界線
I	(都)枚方山手線(H17廃止)の道路端
J	天野川からの50mの後退線
K	天野川からの50mの後退線