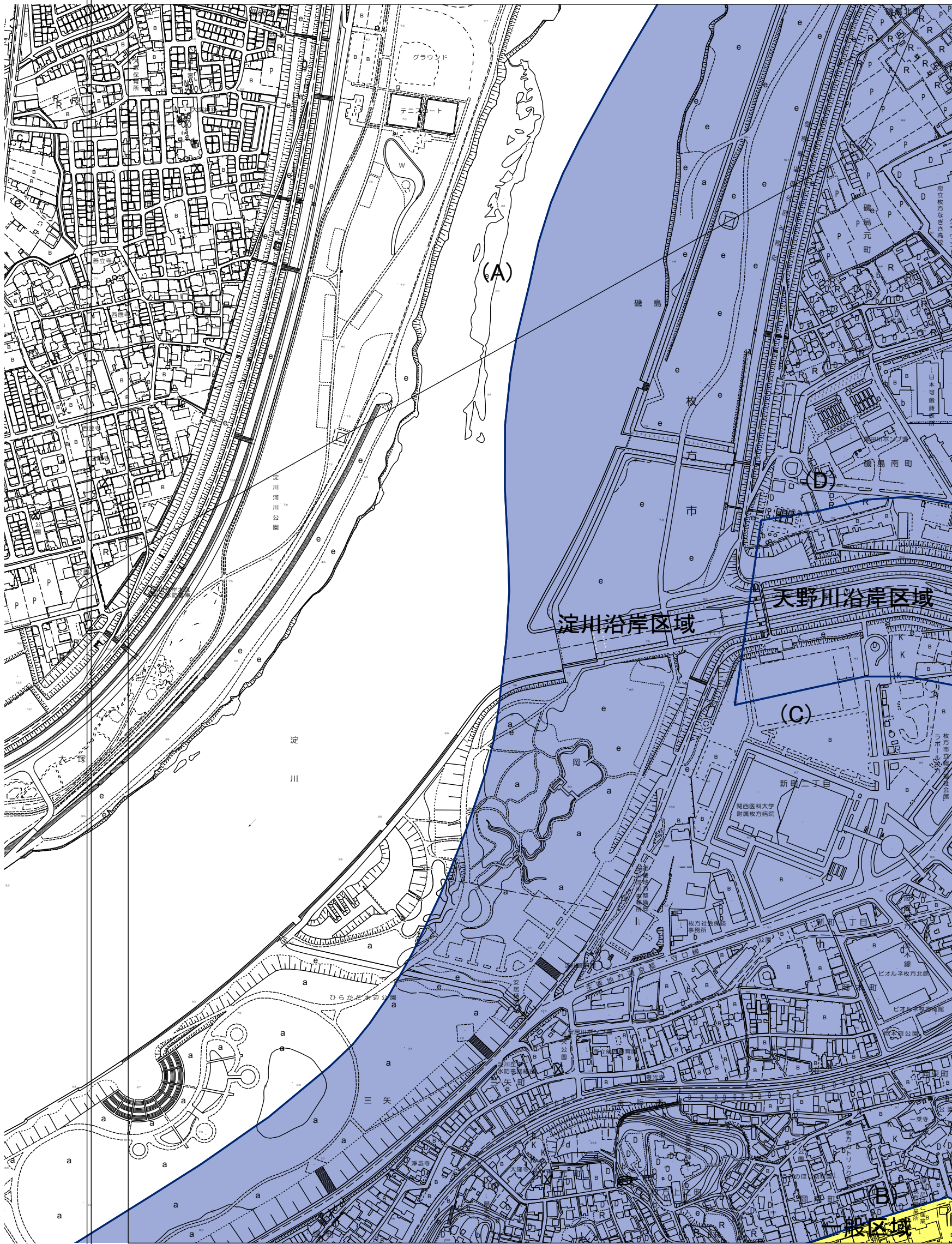


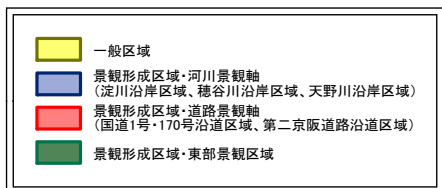
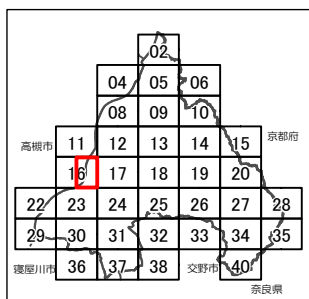
# 枚方市 景観計画区域図



16-2



1:5,000



No.	区域線
A	枚方市と高槻市との行政界
B	(都)枚方山手線(H17廃止)の道路端
C	天野川からの50mの後退線
D	天野川からの50mの後退線